

ΕΡΓΟ:

Έργο Αγωγού EastMed



Τίτλος Εγγράφου :	Ελληνικό Τμήμα EastMed – Μελέτη Περιβαλλοντικών και Κοινωνικών Επιπτώσεων
Υπότιτλος Εγγράφου:	Παράρτημα 8Ε – Πρόσθετα στοιχεία σχετικά με την Πολιτιστική Κληρονομιά
Αριθμός Εγγράφου Έργου:	PERM-GREE-ESIA-A08_0010_0_Annex8E

	ΈΡΓΟ ΑΓΩΓΟΥ EASTMED	 
	Ελληνικό Τμήμα EastMed – Μελέτη Περιβαλλοντικών και Κοινωνικών Επιπτώσεων	Αρ. Εγγρ: PERM-GREE-ESIA- A08_0010_0_Annex8E Αναθ. : 00 Σελ : 2 από 30

Στοιχεία εγγράφου	
Τίτλος εγγράφου	Ελληνικό Τμήμα EastMed – Μελέτη Περιβαλλοντικών και Κοινωνικών Επιπτώσεων
Υπότιτλος Εγγράφου	Παράρτημα 8Ε – Πρόσθετα στοιχεία σχετικά με την Πολιτιστική Κληρονομιά
Εταιρεία	IGI Poseidon
Συγγραφέας	ASPROFOS
Έργο	Έργο Αγωγού EastMed
Αριθμός Εγγράφου Έργου	PERM-GREE-ESIA-A08_0010_0_Annex8E
Ημερομηνία	03/06/2022
Αναθεώρηση	00

Ιστορικό εγγράφου					
Αναθεώρηση	Συντάκτης	Έλεγχος από	Έγκριση από	Ημερομηνία	Έκδοση
00	ASPROFOS	IGI POSEIDON	IGI POSEIDON	03/06/2022	Για υποβολή στις Υπηρεσίες

Για τον Φορέα του Έργου

Digitally signed by: RESTELLI MATTEO
 Location: Milan
 Date: 07/06/2022 15:42:35




Digitally signed by
 Michail Folas
 Date: 2022.06.07
 18:44:58 +03'00'

Για τον Περιβαλλοντικό Μελετητή

**FILIPPOS
 MARKOS
 SPANIDIS**



Digitally signed by FILIPPOS
 MARKOS SPANIDIS
 DN: cn=FILIPPOS MARKOS
 SPANIDIS, c=GR,
 email=pspani@asprofos.gr
 Date: 2022.06.03 14:58:33 +03'00'

**dimitrios
 hourmouziadis**

Digitally signed by dimitrios
 hourmouziadis
 DN: cn=dimitrios hourmouziadis,
 c=GR,
 email=dhourmouziadis@asprofos.gr
 Date: 2022.06.03 11:10:21 +03'00'



**GEORGIOS
 VALAIS**

Digitally signed by GEORGIOS
 VALAIS
 DN: cn=GEORGIOS VALAIS,
 c=GR, email=gvalais@asprofos.gr
 Date: 2022.06.03 11:04:00 +03'00'

	ΈΡΓΟ ΑΓΩΓΟΥ EASTMED	 
	Ελληνικό Τμήμα EastMed – Μελέτη Περιβαλλοντικών και Κοινωνικών Επιπτώσεων	Αρ. Εγγ: PERM-GREE-ESIA- A08_0010_0 Annex8E Αναθ. : 00 Σελ : 3 από 30



Πίνακας Περιεχομένων

ΠΑΡΑΡΤΗΜΑ 8Ε ΠΡΟΣΘΕΤΑ ΣΤΟΙΧΕΙΑ ΣΧΕΤΙΚΑ ΜΕ ΤΗΝ ΠΟΛΙΤΙΣΤΙΚΗ ΚΛΗΡΟΝΟΜΙΑ.....	5
8 Ε.1. Εισαγωγή	6
8 Ε.1.1. Πηγές Πληροφόρησης	6
8 Ε.2. ΣΥΝΤΟΜΗ ΕΠΙΣΚΟΠΗΣΗ ΤΟΥ ΙΣΤΟΡΙΚΟΥ ΚΑΙ ΠΟΛΙΤΙΣΤΙΚΟΥ ΠΛΑΙΣΙΟΥ.....	10
8 Ε.2.1. Περιφέρεια Κρήτης	10
8 Ε.2.2. Περιφέρεια Πελοποννήσου	11
8 Ε.2.3. Περιφέρεια Δυτικής Ελλάδας	12
8 Ε.2.4. Περιφέρεια Ηπείρου	12
8 Ε.3. ΚΑΤΑΛΟΓΟΣ ΠΟΡΩΝ ΠΟΛΙΤΙΣΤΙΚΗΣ ΚΛΗΡΟΝΟΜΙΑΣ	14

	<p style="text-align: center;">ΈΡΓΟ ΑΓΩΓΟΥ EASTMED</p> <p style="text-align: center;">Ελληνικό Τμήμα EastMed – Μελέτη Περιβαλλοντικών και Κοινωνικών Επιπτώσεων</p>	<div style="display: flex; justify-content: space-between;">   </div> <p>Αρ. Εγγ: PERM-GREE-ESIA- A08_0010_0 Annex8E</p> <p>Αναθ. : 00</p> <p>Σελ : 4 από 30</p>
---	--	--



Ακρωνύμια

Βλ. Χάρτη Εγγράφου.

	ΈΡΓΟ ΑΓΩΓΟΥ EASTMED	 
	Ελληνικό Τμήμα EastMed – Μελέτη Περιβαλλοντικών και Κοινωνικών Επιπτώσεων	Αρ. Εγγ: PERM-GREE-ESIA- A08_0010_0_Annex8E Αναθ. : 00 Σελ : 5 από 30

ΠΑΡΑΡΤΗΜΑ 8Ε ΠΡΟΣΘΕΤΑ ΣΤΟΙΧΕΙΑ ΣΧΕΤΙΚΑ ΜΕ ΤΗΝ

ΠΟΛΙΤΙΣΤΙΚΗ ΚΛΗΡΟΝΟΜΙΑ

	<p style="text-align: center;">ΈΡΓΟ ΑΓΩΓΟΥ EASTMED</p> <p style="text-align: center;">Ελληνικό Τμήμα EastMed – Μελέτη Περιβαλλοντικών και Κοινωνικών Επιπτώσεων</p>	<div style="display: flex; justify-content: space-around;">   </div> <p>Αρ. Εγγ: PERM-GREE-ESIA- A08_0010_0 Annex8E</p> <table border="1" style="width: 100%;"> <tr> <td style="width: 50%;">Αναθ. :</td> <td style="width: 50%;">00</td> </tr> <tr> <td>Σελ :</td> <td>6 από 30</td> </tr> </table>	Αναθ. :	00	Σελ :	6 από 30
Αναθ. :	00					
Σελ :	6 από 30					

8 Ε.1. ΕΙΣΑΓΩΓΗ

Σκοπός του παρόντος εγγράφου είναι να παράσχει πρόσθετα δεδομένα σχετικά με την πολιτιστική κληρονομιά, ενδεικτικά του συνολικού ιστορικού πλαισίου κάθε Περιφέρειας και του αριθμού των πόρων εντός της περιοχής μελέτης.

Αρχικά, παρουσιάζεται το ιστορικό και πολιτιστικό πλαίσιο κάθε Περιφέρειας, με γενικές αναφορές στα πιο ενδεικτικά πολιτιστικά στοιχεία.

Στη συνέχεια, ακολουθεί λεπτομερής κατάλογος των πόρων πολιτιστικής κληρονομιάς ανά Περιφερειακή Ενότητα, όπως εντοπίστηκαν μέσω των διαφόρων πηγών και μεθόδων πληροφόρησης, μαζί με λίγες πληροφορίες και χωρική συσχέτιση με το έργο.


8 Ε.1.1. Πηγές Πληροφόρησης

Έγινε καταγραφή των κύριων θέσεων Πολιτιστικής Κληρονομιάς που βρίσκονται εντός της περιοχής μελέτης και/ ή εμπλέκονται με το έργο με τελικό σκοπό την εξέταση των πιθανών επιπτώσεων στην Πολιτιστική Κληρονομιά από την κατασκευή και λειτουργία του έργου.

Επίσης, εξετάστηκαν θέσεις πολιτιστικής κληρονομιάς που βρίσκονται και εκτός της περιοχής μελέτης.

Τα δεδομένα υφιστάμενης κατάστασης για την πολιτιστική κληρονομιά προέκυψαν από τις παρακάτω πηγές:

- Βιβλιογραφική Έρευνα (ή Εργασία Γραφείου). Συγκεντρώθηκαν πολλές πληροφορίες από δημοσιευμένη βιβλιογραφία και χρήση δορυφορικών εικόνων.
Ο τελικός στόχος της βιβλιογραφικής έρευνας (μελέτης γραφείου) ήταν ο εντοπισμός των γνωστών τοποθεσιών πολιτιστικής κληρονομιάς. Εξετάστηκαν, επίσης, περιοχές υψηλής αρχαιολογικής πιθανότητας, με σκοπό να επαληθευτούν σε συνεργασία με τις αρμόδιες Αρχές (συχνά περιοχές που ήταν ευνοϊκές για τη γεωργία κατά τους αρχαίους χρόνους). Οι συγκεκριμένες εργασίες της βιβλιογραφικής έρευνας (θεωρητικής μελέτης) συνοψίζονται παρακάτω:
 - Εξέταση της βιβλιογραφίας, συμπεριλαμβανομένων των πολιτιστικών προτύπων, αναφορικά με την Προϊστορική και Ιστορική περίοδο στην Ελλάδα, και ειδικότερα στη Κρήτη Πελοπόννησο, Δυτική Ελλάδα και Ήπειρο, με στόχο την κατανόηση του περιεχομένου και των συνθηκών της περιοχής μελέτης στην οποία θα κατασκευαστεί το Έργο

	ΈΡΓΟ ΑΓΩΓΟΥ EASTMED Ελληνικό Τμήμα EastMed – Μελέτη Περιβαλλοντικών και Κοινωνικών Επιπτώσεων	 Αρ. Εγγ: PERM-GREE-ESIA- A08_0010_0 Annex8E Αναθ. : 00 Σελ : 7 από 30
---	--	---

- Κατάρτιση μιας λίστας με τις γνωστές τοποθεσίες, μέσω εξέτασης της βιβλιογραφίας, και αναγνώριση των περιοχών εντός της περιοχής μελέτης με μεγάλη πιθανότητα να περιέχουν άγνωστες αρχαιολογικές θέσεις
 - Η μελέτη γραφείου περιλάμβανε την έρευνα, την συλλογή και την ανάλυση των σχετικών στοιχείων από την βάση δεδομένων του Υπουργείου ΠΑΙΘΠΑ, αρχαιολογική και ιστορική βιβλιογραφία, χάρτες και δορυφορικές εικόνες. Οι αναφερόμενες πηγές ήταν διαθέσιμες στο διαδίκτυο και σε διεθνή, εθνικά και περιφερειακά ιδρύματα, όπως βιβλιοθήκες, πανεπιστήμια, μουσεία και ερευνητικά ιδρύματα. Οι Εφορείες Αρχαιοτήτων, επίσης, παρείχαν πληροφορίες σχετικά με διάφορες, προηγουμένως άγνωστες ή ανεπιβεβαίωτες αρχαιολογικές θέσεις εντός της περιοχής μελέτης, είτε ψηφιακά, είτε μέσω της επίσημης αλληλογραφίας.
 - Διευκρινίζεται ότι η έρευνα (τόσο για τα γενικά στοιχεία όσο και για τις παρουσιαζόμενες από τις διάφορες πηγές πληροφορίες) συγκεντρώθηκε πλησίον της περιοχής μελέτης του έργου.
- Διαβούλευση με ειδικούς και γνώστες του αντικειμένου, συμπεριλαμβανομένων των αρμόδιων Αρχών μέσω συναντήσεων¹ και/ ή επίσημης αλληλογραφίας, και
 - Τα στοιχεία που ελήφθησαν τόσο μέσω της μελέτης γραφείου όσο και κατόπιν των εργασιών πεδίου εντός του διαδρόμου 2 km συσχετίστηκαν με τις επίσημες απαντήσεις από τις αρμόδιες Αρχές προκειμένου να χαρακτηρισθούν οι συνθήκες της υφιστάμενης κατάστασης.

Επισημαίνεται ότι με βάση τα αποτελέσματα της ΠΠΠΑ, το προτεινόμενο αποτύπωμα του έργου έχει εγκριθεί από τις αρμόδιες αρχές (βλέπε γνωμοδότηση για την ΠΠΠΑ στο παράρτημα 8J.3). Αναλυτικότερα, από το σύνολο των 29 θέσεων που αναφέρονται στην επίσημη απάντηση της αρμόδιας αρχής, για 19 (65%) θέσεις η απόσταση έχει αυξηθεί, όπως ζητήθηκε, για 7 (24%) θέσεις δεν καταγράφεται καμία δέσμευση (αποστάσεις μεγαλύτερες των 500 m), ενώ για 3 (10%) θέσεις αν και η απόσταση είναι μικρή ή η διέλευση είναι αναπόφευκτη, ο σχεδιασμός του έργου έχει λάβει τέτοια μέτρα ώστε να αποφευχθούν οι επιπτώσεις (βλ. Κεφάλαιο 6 και Κεφάλαιο 10). Λεπτομέρειες παρέχονται στο παράρτημα 8J.3

¹ Συναντήσεις πραγματοποιήθηκαν σε πλήρη συμμόρφωση με τους περιορισμούς και υποχρεώσεις που τέθηκαν λόγω της πανδημίας COVID19. Ως εκ τούτου συμπεριλαμβάνουν κυρίως τηλεφωνικές συζητήσεις και/ ή τηλεδιασκέψεις.

	<p style="text-align: center;">ΈΡΓΟ ΑΓΩΓΟΥ EASTMED</p> <p style="text-align: center;">Ελληνικό Τμήμα EastMed – Μελέτη Περιβαλλοντικών και Κοινωνικών Επιπτώσεων</p>	 <p>Αρ. Εγγ: PERM-GREE-ESIA- A08_0010_0 Annex8E</p> <p>Αναθ. : 00</p> <p>Σελ : 8 από 30</p>
---	--	--

Στα πλαίσια του έργου εκπονήθηκε το 2018 Αναγνωριστική Υποθαλάσσια Έρευνα (Reconnaissance Marine Survey – RMS)² κατά την οποία εντοπίστηκαν θέσεις με πιθανή παρουσία στόχων ενδιαφέροντος πολιτιστικής κληρονομιάς.



Στη συνέχεια αποφασίστηκε η Λεπτομερής Υποθαλάσσια Έρευνα (DMS), η οποία βρίσκεται σε εξέλιξη. Σύμφωνα με την εξουσιοδότηση για την εκτέλεση της DMS, οι αρμόδιες αρχές ενημερώθηκαν για κάθε εύρημα πολιτιστικής κληρονομιάς που αποκαλύφθηκε. Η έκθεση του αναδόχου της DMS κοινοποιήθηκε στις 20.04.2022.

Κατόπιν στενής συνεργασίας μεταξύ του Κύριου του Έργου και της αρμόδιας Εφορείας Εναλίων Αρχαιοτήτων, πραγματοποιήθηκε τον Μάρτιο του 2022 κοινή έρευνα πεδίου (υποβρύχια καταδυτική αποστολή) στις παράκτιες περιοχές. Επίσημα αποτελέσματα δεν έχουν εκδοθεί ακόμη, αλλά δεν καταγράφηκαν ευρήματα.


Στα πλαίσια της διαβούλευσης του έργου με την Ενάλια Εφορεία Αρχαιοτήτων, αποφασίστηκε με σειρά ενεργειών οι οποίες περιγράφονται παρακάτω:

- **Υποθαλάσσια έρευνα μέχρι βάθους 30 m.** Ο Κύριος του Έργου συνεργάστηκε και υποστήριξε πλήρως την αρμόδια Αρχαιολογική Υπηρεσία στη διεξαγωγή των απαιτούμενων κατά νόμο ερευνών, παρέχοντας πλήρη εφοδιαστική υποστήριξη στα καταδυτικά κλιμάκια των κατά τόπους Τμημάτων Εναλίων Αρχαιοτήτων, τα οποία διεξήγαγαν τις σχετικές έρευνες στις τέσσερις θέσεις προσαιγιάλωσης (landfalls-LF) του αγωγού, δηλαδή:
 - **LF2: Π.Ε. Λασιθίου Αθρινόλακκος, μεταξύ εγκαταστάσεων ΔΕΗ και Άκρα Γούδουρα**
 - **LF3: Π.Ε. Λακωνίας, περιοχή μεταξύ Άγιου Φωκά και Καστέλας**
 - **LF4: Π.Ε. Αχαΐας περιοχή παραλίας Καλαμακίου**
 - **LF5: Π.Ε. Αιτωλοακαρνανίας, περιοχή ανατολικά των εκβολών του ποταμού Εύηνου**
- **Υποθαλάσσια έρευνα στα Πελάγια τμήματα (βάθη μεγαλύτερα των 30 m).** Ο Κύριος του Έργου συνεργάστηκε και υποστήριξε πλήρως την Αρχαιολογική Υπηρεσία στη διεξαγωγή των ερευνών, παρέχοντας πλήρη εφοδιαστική και οικονομική υποστήριξη στο προσωπικό της Εφορείας Εναλίων Αρχαιοτήτων που θα παρακολουθήσει την διερεύνηση των όποιων (πιθανόν ανθρωπογενούς προέλευσης) στόχων αποφασιστούν κατά την πραγματοποίηση της Λεπτομερούς Υποθαλάσσιας Έρευνας (DMS). Καθώς η έρευνα DMS έχει σχεδόν ολοκληρωθεί, ο Κύριος του Έργου πρότεινε να εφαρμοστεί η ακόλουθη διαδικασία:
 - **Ολοκλήρωση των υποθαλάσσιων διασκοπήσεων (αντικείμενο του DMS) βάσει του υφιστάμενου χρονοδιαγράμματος του έργου**

² Lighthouse S.p.A., 2018 - EASTMED PIPELINE RMS VOL. 1- 5 (filename: IGI001_FINAL_INTEGRATED_REPORT, VOL.1-VOL.5).

	<p style="text-align: center;">ΈΡΓΟ ΑΓΩΓΟΥ EASTMED</p> <p style="text-align: center;">Ελληνικό Τμήμα EastMed – Μελέτη Περιβαλλοντικών και Κοινωνικών Επιπτώσεων</p>	 <p>Αρ. Εγγ: PERM-GREE-ESIA- A08_0010_0 Annex8E</p> <p>Αναθ. : 00</p> <p>Σελ : 9 από 30</p>
---	--	--

- Χορήγηση του απεικονιστικού υλικού στους εμπειρογνώμονες της Εφορείας Ένάλιων Αρχαιοτήτων προς έλεγχο και αξιολόγηση.
- Προγραμματισμός και διεξαγωγή στις προαναφερόμενες θέσεις νέας, στοχευμένης έρευνας, με χρήση κατάλληλων μέσων, για την περαιτέρω διερεύνηση και επιστημονικά άρτια ερμηνεία ενδεχόμενων ευρημάτων
- Μικρή αναπροσαρμογή της όδευσης του υπεράκτιου αγωγού, εάν και στο βαθμό που, μετά την έρευνα, αυτό απαιτείται, λόγω της παρουσίας πιθανών ευρημάτων. Πρέπει να σημειωθεί ότι, μέχρι στιγμής, οι εντοπισθέντες υπεράκτιοι πόροι δεν εμποδίζουν την προτεινόμενη όδευση του αγωγού.

	<p style="text-align: center;">ΈΡΓΟ ΑΓΩΓΟΥ EASTMED</p> <p style="text-align: center;">Ελληνικό Τμήμα EastMed – Μελέτη Περιβαλλοντικών και Κοινωνικών Επιπτώσεων</p>	<div style="display: flex; justify-content: space-around;">   </div> <p>Αρ. Εγγ: PERM-GREE-ESIA- A08_0010_0 Annex8E</p> <p>Αναθ. : 00</p> <p>Σελ : 10 από 30</p>
---	--	--

8 Ε.2. ΣΥΝΤΟΜΗ ΕΠΙΣΚΟΠΗΣΗ ΤΟΥ ΙΣΤΟΡΙΚΟΥ ΚΑΙ ΠΟΛΙΤΙΣΤΙΚΟΥ ΠΛΑΙΣΙΟΥ

8 Ε.2.1. Περιφέρεια Κρήτης³

Η Κρήτη, το δεύτερο σε μέγεθος νησί της Μεσογείου κατοικήθηκε για πρώτη φορά από τον άνθρωπο περί την 7η χιλιετία π.Χ. Οι μετανάστες προέρχονταν από Ελληνικές φυλές της Μικράς Ασίας. Την 3η και 2η χιλιετία π.Χ. θα αναπτύξουν ένα λαμπρό πολιτισμό, το Μινωικό, που θα συμβάλλει στην απαρχή του Ευρωπαϊκού Πολιτισμού. Το 824 μ.Χ., ύστερα από μια μακρόχρονη και σχετικά ήρεμη ιστορική εξέλιξη, η Κρήτη υποδουλώνεται από Άραβες πειρατές, Ισπανικής καταγωγής. Για 137 χρόνια στυγνής κατοχής η Κρήτη θα πάψει να υπάρχει για τον Μεσογειακό κόσμο.

Το 961, ύστερα από 6 αποτυχημένες αποβιβάσεις, ο στρατός της Βυζαντινής Αυτοκρατορίας απελευθερώνει την Κρήτη και την επαναφέρει στην πολιτισμική εξέλιξη του πρώιμου Ευρωπαϊκού Μεσαίωνα.

Στην περίοδο 963-1205 η Κρήτη θα ανακάμψει πολύ γρήγορα και στο νησί θα εδραιωθεί ο νεοσύστατος και λαμπρός Φεουδαρχικός Πολιτισμός που επιβάλλει σε όλη την Αυτοκρατορία η οικογένεια των Κομνηνών ηγεμόνων.

Το 1205, μετά την πρόσφατη κατάληψη της πρωτεύουσας της Βυζαντινής Αυτοκρατορίας, την Κωνσταντινούπολη, από το στρατό των δυτικών Ευρωπαϊκών Χωρών της 4ης Σταυροφορίας, η Κρήτη θα πουληθεί στην Ενετική γαληνότατη Δημοκρατία. Η Φεουδαρχική Βυζαντινή κοινωνία των Κρητών θα προβεί αμέσως σε συνεχείς ένοπλες συγκρούσεις με τους Ενετούς, ελπίζοντας στην επανένωση με την Αυτοκρατορία, που είχε εν τω μεταξύ αποκατασταθεί το 1270.

Όμως η κατάληψη της Βυζαντινής Αυτοκρατορίας το 1453 από τους Σελτζούκους Τούρκους και η συνακόλουθη καταστροφή του πολιτισμικού αποθέματος της μακροβιότερης αυτοκρατορίας στον κόσμο, καθιέρωσε στην Κρήτη ένα *modus vivendi* μεταξύ κατοίκων και Ενετών κατακτητών, οι οποίοι θορυβημένοι από την τουρκική επέλαση, προσπάθησαν να χαλαρώσουν τον ζυγό της κατοχής για να συμμαχήσουν με τους Κρητικούς έναντι του κοινού εχθρού, χωρίς όμως άλλο αποτέλεσμα από τη λήξη των εχθροπραξιών.

Το 1645 οι Τούρκοι καταλαμβάνουν την Κρήτη και την εγκαταλείπουν μετά από Διεθνείς συμφωνίες το 1898. Η Τουρκική κατοχή υπήρξε, όπως σε άλλες χώρες, ισοπεδωτική σε ό,τι αφορούσε οποιαδήποτε πολιτισμική οργάνωση ή έκφραση, πλην της τοπικής θρησκείας. Η ένοπλη αντίδραση των Κρητών υπήρξε άμεση και διάρκεσε τα 260 χρόνια σκληρής κατοχής.

³ Information from www.incrediblecrete.gr.

	ΈΡΓΟ ΑΓΩΓΟΥ EASTMED Ελληνικό Τμήμα EastMed – Μελέτη Περιβαλλοντικών και Κοινωνικών Επιπτώσεων	 Αρ. Εγγ: PERM-GREE-ESIA- A08_0010_0 Annex8E Αναθ. : 00 Σελ : 11 από 30
---	--	--

Την 1η Δεκεμβρίου του 1913, η Κρήτη εντάχθηκε πανηγυρικά στην υπόλοιπη Ελλάδα, εκπληρώνοντας το όνειρο όλων των Κρητικών για την πολυπόθητη Ένωση. Ήδη από την Ένωση της Κρήτης ξεχώρισε η πολιτική προσωπικότητα του Ελευθέριου Βενιζέλου από τα Χανιά, μετέπειτα πρωθυπουργού της Ελλάδας. Οι μάχες όμως των Κρητικών δεν τελείωσαν εδώ, αφού έμελλε η Κρητική ψυχή να δοκιμαστεί ξανά στη Μάχη της Κρήτης, το 1941, η οποία ήταν μία από την πλέον καθοριστικές του 2ου Παγκοσμίου Πολέμου, λόγω της στρατηγικής θέσης του νησιού στη Μεσόγειο.

8 Ε.2.2. Περιφέρεια Πελοποννήσου⁴

Το κεφάλαιο αυτό περιλαμβάνει πληροφορίες τόσο για την Π. Πελοποννήσου όσο και για την Π. Δυτικής Ελλάδας, καθώς η Π. Πελοποννήσου καταλαμβάνει το Α και ΝΑ τμήμα του γεωγραφικού διαμερίσματος της Πελοποννήσου, ενώ η Π. Δυτικής Ελλάδας καταλαμβάνει το ΒΔ τμήμα.


Το όνομα Πελοπόννησος έχει τις ρίζες του στην αρχαία ελληνική μυθολογία, καθώς προέρχεται από το όνομα του βασιλιά της Αχαΐας και αργότερα της Πίσας, Πέλοπα (Πέλοψ). Η Πελοποννησιακή γη είναι άρρηκτα συνδεδεμένη με μύθους διαχρονικούς και ανυπέρβλητους. Η Νεμέα, η Στυμφαλία, η Λέρνα, η Ταυγέτη, η Τίρυνθα είναι μερικά από τα μέρη που ζωντανεύουν οι άθλοι του Ηρακλή. Στην Πελοπόννησο ξετυλίγεται και το σκηνικό των Ομηρικών επών, της Ιλιάδας και της Οδύσσειας, στην Πύλο, στην Λακωνία, στις Μυκήνες-στα παλάτια του Νέστορα, του Μενελάου και του Αγαμέμνονα.

Η χερσόνησος κατοικημένη από την προϊστορική εποχή, αποτέλεσε το κέντρο του Μυκηναϊκού πολιτισμού απ' όπου και πήρε το όνομά του από τα πρώτα αρχαιολογικά ευρήματα στις Μυκήνες.

Κατά τη διάρκεια των Περσικών Πολέμων (490 π.Χ.-479 π.Χ) οι πελοποννησιακές πόλεις-κράτη παραμερίζοντας τις διαφορές τους με την Αθήνα, συμμετείχαν στον κοινό αγώνα των Ελλήνων κατά της Περσικής εισβολής, με τον ηρωικό στρατό της Σπάρτης να πρωταγωνιστεί. Χαρακτηριστική είναι η ένδοξη μάχη των Θερμοπυλών (480 π.Χ.) όπου ο Σπαρτιάτης βασιλιάς Λεωνίδα έπεσε μαχόμενος επιδεικνύοντας στρατιωτική ευφυΐα και μένοντας στην ιστορία με τον ολιγάριθμο στρατό του ως σύμβολο πατριωτικής αυτοθυσίας.

Στη συνέχεια η Πελοπόννησος γνώρισε διάφορους κατακτητές όπως Ρωμαίους, Φράγκους, Οθωμανούς. Εδώ δημιουργήθηκε το δεσποτάτο του Μυστρά ή Δεσποτάτο του Μορέως, ξεκίνησε η Ελληνική Επανάσταση του 1821 και ορίστηκε η πρώτη πρωτεύουσα του ανεξάρτητου Ελληνικού κράτους, το Ναύπλιο.

⁴ Information from <https://web-greece.gr/>

	<p style="text-align: center;">ΈΡΓΟ ΑΓΩΓΟΥ EASTMED</p> <p style="text-align: center;">Ελληνικό Τμήμα EastMed – Μελέτη Περιβαλλοντικών και Κοινωνικών Επιπτώσεων</p>	 <p>Αρ. Εγγ: PERM-GREE-ESIA- A08_0010_0 Annex8E</p> <p>Αναθ. : 00</p> <p>Σελ : 12 από 30</p>
---	--	---

8 Ε.2.3. Περιφέρεια Δυτικής Ελλάδας

Σημαντικό τμήμα της Π. Δυτικής Ελλάδας χωροθετείται στο γεωγραφικό διαμέρισμα της Πελοποννήσου του οποίου το ιστορικό και πολιτιστικό πλαίσιο παρουσιάστηκε στην ενότητα 8 Ε.2.2.

8 Ε.2.4. Περιφέρεια Ηπείρου ⁵



Η Ήπειρος κατοικήθηκε από τους παλαιολιθικούς χρόνους. Οι κάτοικοι εκείνης της εποχής ήταν κυνηγοί και ποιμένες και κατασκεύαζαν μεγάλους τύμβους για να θάψουν τους ηγέτες τους. Οι τύμβοι αυτοί είχαν παρόμοια χαρακτηριστικά με εκείνους που κατασκευάστηκαν αργότερα από τους Μυκηναίους. Το στοιχείο αυτό έχει υποστηριχθεί από την αρχαιολογική κοινότητα ότι αποτελεί απόδειξη της συγγένειας μεταξύ Ηπειρωτών της παλαιολιθικής και νεολιθικής εποχής και Μυκηναίων της μετέπειτα εποχής του Χαλκού. Στην Ήπειρο βρέθηκαν και πολλοί οικισμοί και ευρήματα της καθεαυτού Μυκηναϊκής εποχής. Τα πιο σημαντικά από αυτά βρέθηκαν στο Νεκρομαντείο του Αχέροντα ποταμό και στο Μαντείο της Δωδώνης (του Δωδωναίου Δία).

Οι Δωριείς εισέβαλαν στην Πελοπόννησο διάμεσο της Ηπείρου και της Μακεδονίας στο τέλος της 2ης χιλιετίας π.χ. (περίπου 1100 με 1000 π.χ.), όμως οι λόγοι αυτής της μετακίνησης δεν έχουν διασαφηνιστεί. Ενώ πολλοί κάτοικοι της περιοχής μετανάστευσαν προς νότο, εκείνη την εποχή εμφανιστήκαν στην Ήπειρο οι τρεις βασικές φυλές της (σύμφωνα και με τους ιδρυτικούς μύθους των φυλών αυτών). Τα φύλλα αυτά ήταν οι Χάονες στα βορειοδυτικά, οι Μολοσσοί στο κέντρο και οι Θεσπρωτοί στο νότο.

Σε αντίθεση με τα υπόλοιπα ελληνικά φύλα που διαμορφώθηκαν στα πρότυπα της πόλης-κράτους, όπως η Αθήνα, η Σπάρτη και η Κόρινθος, οι Ηπειρώτες ζούσαν σε μικρά χωριά. Η περιοχή βρίσκονταν στο άκρο του ελληνικού κόσμου και συχνά οι ηπειρώτικες φυλές είχαν να αντιμετωπίσουν εισβολείς από τον βορά. Η περιοχή πάντως ήταν ιδιαίτερης θρησκευτικής σημασίας για τον αρχαίο ελληνικό κόσμο, λόγω της παρουσίας του Μαντείου της Δωδώνης.

Τον 3ο αι. π.Χ. η Ήπειρος παρέμεινε υπολογίσιμη, ενωμένη υπό του Κοινού των Ηπειρωτών ως ομόσπονδο κράτος με το δικό της κοινό αντιπροσώπων (ή συνέδριο όπως αναφέρονταν). Όμως βρέθηκε στο επίκεντρο των πολέμων μεταξύ Μακεδονίας και της ανερχόμενης δύναμης: της Ρώμης. Το κοινό των Ηπειρωτών παρέμεινε ουδέτερο στην διαμάχη αυτή, όμως στον Γ΄ Μακεδονικό Πόλεμο (171-168 π.χ.) οι Μολοσσοί πήραν το μέρος των Μακεδόνων, ενώ οι Χάονες και οι Θεσπρωτοί το μέρος των Ρωμαίων. Οι συνέπειες ήταν καταστροφικές για την Ήπειρο, οι Μολοσσοί υποτάχθηκαν

⁵ Information from <https://epirusforallseasons.gr/>

	<p>ΈΡΓΟ ΑΓΩΓΟΥ EASTMED</p>	 
	<p>Ελληνικό Τμήμα EastMed – Μελέτη Περιβαλλοντικών και Κοινωνικών Επιπτώσεων</p>	<p>Αρ. Εγγ: PERM-GREE-ESIA- A08_0010_0 Annex8E</p> <p>Αναθ. : 00</p> <p>Σελ : 13 από 30</p>

το 167 π.χ. και 150.000 κάτοικοι έγιναν σκλάβοι. Η περιοχή λεηλατήθηκε τόσο έντονα, από τους Ρωμαίους που έπρεπε να περάσουν 500 χρόνια για να επανακάμψει και πάλι η ζωή στην Ήπειρο.

Η Ήπειρος περιήλθε στην ανατολική ρωμαϊκή αυτοκρατορία (Βυζάντιο), όταν διαιρέθηκε η αυτοκρατορία το 395 π.χ.. Όταν έπεσε η Κωνσταντινούπολη από τους σταυροφόρους το 1204, ο Μιχαήλ Α΄ Κομνηνός Δούκας κατέλαβε την Ήπειρο και ίδρυσε το ανεξάρτητο Δεσποτάτο της Ηπείρου, με πρωτεύουσα την Άρτα. Γεωγραφικά, το Δεσποτάτο περιλάμβανε εκτός από την Ήπειρο (από τον ποταμό Γενουσό στα βόρεια ως τον Αμβρακικό), την Αιτωλία, την Ακαρνανία και περιοχές της Πρώην Γιουγκοσλαβικής Δημοκρατίας της Μακεδονίας. Το 1318 την περιοχή την κατέλαβαν προσωρινά Σέρβοι και αργότερα για ένα διάστημα κατέλαβαν κάποιες πόλεις Αλβανοί. Το 1359 το Δεσποτάτο πέρασε στην επικράτεια του Βυζαντίου, αλλά όχι για πολύ. Λίγο πριν την Οθωμανική κατάκτηση, η Ήπειρος ελέγχονταν από την Ιταλική οικογένεια των Τόκκων.

Η Οθωμανική περίοδος ήταν εξαιρετικά επώδυνη για την Ήπειρο, οι καλλιεργήσιμες εκτάσεις δόθηκαν στους μουσουλμάνους και πολλοί Ηπειρώτες αναγκάστηκαν να εγκαταλείψουν την περιοχή, για μια καλύτερη ζωή. Υπήρχαν όμως μεμονωμένες περιοχές στα παράλια που βρίσκονταν υπό βενετική κυριαρχία μέχρι τα τέλη του 15ου αι. όπου ολοκληρώθηκε η οθωμανική κατάκτηση στην Ήπειρο (Πρέβεζα, Πάργα κ.α.). Η περιοχή υπήρξε εστία εξεγέρσεων με κυριότερη αυτή του Διονυσίου του Φιλοσόφου, που καταπνίγηκε στο αίμα το 1611.

Η Συνθήκη του Βερολίνου το 1881 έδωσε στην Ελλάδα την περιοχή της Άρτας και με τους Βαλκανικούς πολέμους του 1912-13 προσαρτήθηκε και η υπόλοιπη Ήπειρος.

8 Ε.3. ΚΑΤΑΛΟΓΟΣ ΠΟΡΩΝ ΠΟΛΙΤΙΣΤΙΚΗΣ ΚΛΗΡΟΝΟΜΙΑΣ

Στον ακόλουθο πίνακα παρατίθενται όλοι οι πόροι πολιτιστικής κληρονομιάς που εντοπίστηκαν κατά τη διάρκεια της μελέτης γραφείου εντός της περιοχής μελέτης.

Πίνακας Ε 1 Πόροι πολιτιστικής κληρονομιάς που εντοπίστηκαν στην περιοχή μελέτης.

α/α	Κωδικός	Όνομα	Πηγή	Κατάσταση (Κηρυγμένος /Μη Κηρυγμένος)	Κήρυξη	Τύπος	Απόσταση από το έργο (m)	Περιφέρεια	Περιφερειακή Ενότητα	Δήμος	Δημοτική Ενότητα	Χ.Θ.
1	CH-LAS-001	«Φοβολιές» και «Λιβάρι» Αγ. Τριάδας	Εφορεία Αρχαιοτήτων Λασιθίου	Κ	Υπουργική Απόφαση ΥΠΠΟΤ/ΓΔΑΠ Κ/ΑΡΧ/Α1/Φ24/54434/2491 (ΦΕΚ325/Α.Α.Π./09-08-2010)	Ιστορικά Διατηρητέα Μνημεία	2000,00	Κρήτη	Λασιθίου	Σητείας	Λευκη	CS2/MS 2- CS2/MS 2N
2	CH-LAS-002	«Καστρί» Γούδουρα	Εφορεία Αρχαιοτήτων Λασιθίου	Κ	Υπουργική Απόφαση ΥΠΠΟΤ/ΓΔΑΠ Κ/ΑΡΧ/Α1/Φ24/54434/2491 (ΦΕΚ325/Α.Α.Π./09-08-2010)	Αρχαιολογικοί Χώροι	677,00	Κρήτη	Λασιθίου	Σητείας	Λευκη	CS2/MS 2- CS2/MS 2N
3	CH-LAS-003	"Δασονάρι" Λεύκης	Εφορεία Αρχαιοτήτων Λασιθίου	Κ	Υπουργική Απόφαση ΥΠΠΟΤ/ΓΔΑΠ Κ/ΑΡΧ/Α1/Φ24/54434/2491 (ΦΕΚ325/Α.Α.Π./09-08-2010)	Αρχαιολογικοί Χώροι	451,00	Κρήτη	Λασιθίου	Σητείας	Λευκη	CS2/MS 2- CS2/MS 2N
4	CH-LAK-003	Χερσόνησος Αγ. Φωκά	ΣΧΟΟΑΠ Δ.Ε. Μονεμβασιάς	Κ	ΦΕΚ ΑΑΠ 231/19.06.2013	Αρχαιολογικοί Χώροι	534,32	Πελοπόννησος	Λακωνίας	Μονεμβασίας	Μονεμβασίας	0,000
5	CH-LAK-092	Άγιος Φωκάς	ΣΧΟΟΑΠ Δ.Ε. Μονεμβασιάς	Κ	ΦΕΚ ΑΑΠ 231/19.06.2013	Αρχαιολογικοί Χώροι	644,52	Πελοπόννησος	Λακωνίας	Μονεμβασίας	Μονεμβασίας	0,000
6	CH-LAK-002	Άγιος Φωκάς	ΣΧΟΟΑΠ Δ.Ε. Μονεμβασιάς	Κ	ΦΕΚ ΑΑΠ 231/19.06.2013	Αρχαιολογικοί Χώροι	405,50	Πελοπόννησος	Λακωνίας	Μονεμβασίας	Μονεμβασίας	0,066
7	CH-LAK-012	Παναγία	ΣΧΟΟΑΠ Δ.Ε. Μονεμβασιάς	Κ	ΦΕΚ ΑΑΠ 231/19.06.2013	Ιεροί Ναοί - Θρησκευτικοί Χώροι	539,41	Πελοπόννησος	Λακωνίας	Μονεμβασίας	Μονεμβασίας	0,066
8	CH-LAK-066	Λατομείο Πωρολίθου Αγίου Φωκά	Εφορεία Αρχαιοτήτων Λακωνίας	Κ	Υπουργική Απόφαση ΥΠΠΟ/ΑΡΧ/Β1/Φ30/20 953/746/29-4-2002 - ΦΕΚ 616/Β/20-5-2002	Ιστορικά Διατηρητέα Μνημεία	202,92	Πελοπόννησος	Λακωνίας	Μονεμβασίας	Μονεμβασίας	0,066

α/α	Κωδικός	Όνομα	Πηγή	Κατάσταση (Κηρυγμένος /Μη Κηρυγμένος)	Κήρυξη	Τύπος	Απόσταση από το έργο (m)	Περιφέρεια	Περιφερειακή Ενότητα	Δήμος	Δημοτική Ενότητα	Χ.Θ.
9	CH-LAK-001	Σκλαβοχώρι	ΣΧΟΟΑΠ Δ.Ε. Μονεμβασιάς	Κ	ΦΕΚ ΑΑΠ 231/19.06.2013	Αρχαιολογικοί Χώροι	92,51	Πελοπόννησος	Λακωνίας	Μονεμβασίας	Μονεμβασίας	0,494
10	CH-LAK-086	Σπηλαιώδη έγκοιλα - αρχαίο λατομείο	ΣΧΟΟΑΠ Δ.Ε. Μονεμβασιάς	Κ	ΦΕΚ ΑΑΠ 231/19.06.2013	Ιστορικά Διατηρητέα Μνημεία	92,31	Πελοπόννησος	Λακωνίας	Μονεμβασίας	Μονεμβασίας	0,506
11	CH-LAK-091	Σπήλαιο στα "Λακκούδια"	ΣΧΟΟΑΠ Δ.Ε. Μονεμβασιάς	Κ	ΦΕΚ ΑΑΠ 231/19.06.2013	Ιστορικά Διατηρητέα Μνημεία	861,17	Πελοπόννησος	Λακωνίας	Μονεμβασίας	Μονεμβασίας	0,884
12	CH-LAK-068	Σαμάρα	ΣΧΟΟΑΠ Δ.Ε. Μονεμβασιάς	Κ	ΦΕΚ ΑΑΠ 231/19.06.2013	Αρχαιολογικοί Χώροι	283,97	Πελοπόννησος	Λακωνίας	Μονεμβασίας	Μονεμβασίας	1,026
13	CH-LAK-005	Κουκούγερας Ι	ΣΧΟΟΑΠ Δ.Ε. Μονεμβασιάς	Κ	ΦΕΚ ΑΑΠ 231/19.06.2013	Αρχαιολογικοί Χώροι	595,97	Πελοπόννησος	Λακωνίας	Μονεμβασίας	Μονεμβασίας	1,336
14	CH-LAK-006	Κουκούγερας ΙΙ	ΣΧΟΟΑΠ Δ.Ε. Μονεμβασιάς	Κ	ΦΕΚ ΑΑΠ 231/19.06.2013	Αρχαιολογικοί Χώροι	883,17	Πελοπόννησος	Λακωνίας	Μονεμβασίας	Μονεμβασίας	1,336
15	CH-LAK-010	Ρεύμα	ΣΧΟΟΑΠ Δ.Ε. Μονεμβασιάς	Κ	ΦΕΚ ΑΑΠ 231/19.06.2013	Αρχαιολογικοί Χώροι	664,96	Πελοπόννησος	Λακωνίας	Μονεμβασίας	Μονεμβασίας	1,941
16	CH-LAK-011	Άγιος Γεώργιος	ΣΧΟΟΑΠ Δ.Ε. Μονεμβασιάς	Κ	ΦΕΚ ΑΑΠ 231/19.06.2013	Ιεροί Ναοί - Θρησκευτικοί Χώροι	791,17	Πελοπόννησος	Λακωνίας	Μονεμβασίας	Μονεμβασίας	1,941
17	CH-LAK-004	Χάλαβρα	ΣΧΟΟΑΠ Δ.Ε. Μονεμβασιάς	Κ	ΦΕΚ ΑΑΠ 231/19.06.2013	Αρχαιολογικοί Χώροι	466,90	Πελοπόννησος	Λακωνίας	Μονεμβασίας	Μονεμβασίας	2,157
18	CH-LAK-077	Σπηλαιοβάραθρο "Καστέλι"	ΣΧΟΟΑΠ Δ.Ε. Μονεμβασιάς	Κ	ΦΕΚ ΑΑΠ 231/19.06.2013	Ιστορικά Διατηρητέα Μνημεία	472,89	Πελοπόννησος	Λακωνίας	Μονεμβασίας	Μονεμβασίας	2,438
19	CH-LAK-078	Σπηλαιοβάραθρο "Αράπη"	ΣΧΟΟΑΠ Δ.Ε. Μονεμβασιάς	Κ	ΦΕΚ ΑΑΠ 231/19.06.2013	Ιστορικά Διατηρητέα Μνημεία	530,73	Πελοπόννησος	Λακωνίας	Μονεμβασίας	Μονεμβασίας	3,629
20	CH-LAK-080	Σπηλαιοβάραθρο "Δενδρούλια"	ΣΧΟΟΑΠ Δ.Ε. Μονεμβασιάς	Κ	ΦΕΚ ΑΑΠ 231/19.06.2013	Ιστορικά Διατηρητέα Μνημεία	528,51	Πελοπόννησος	Λακωνίας	Μονεμβασίας	Μονεμβασίας	3,975
21	CH-LAK-079	Σπηλαιοβάραθρο "Μακριά Λάκκα"	ΣΧΟΟΑΠ Δ.Ε. Μονεμβασιάς	Κ	ΦΕΚ ΑΑΠ 231/19.06.2013	Ιστορικά Διατηρητέα Μνημεία	151,07	Πελοπόννησος	Λακωνίας	Μονεμβασίας	Μονεμβασίας	4,092
22	CH-LAK-081	Κουτσουβέρα Αγ. Χαραλάμπου	ΣΧΟΟΑΠ Δ.Ε. Μονεμβασιάς	Κ	ΦΕΚ ΑΑΠ 231/19.06.2013	Ιστορικά Διατηρητέα Μνημεία	447,83	Πελοπόννησος	Λακωνίας	Μονεμβασίας	Μονεμβασίας	4,255
23	CH-LAK-055	Ναός Αγ. Χαραλάμπου	Εφορεία Αρχαιοτήτων Λακωνίας	ΜΚ		Ιεροί Ναοί - Θρησκευτικοί Χώροι	219,99	Πελοπόννησος	Λακωνίας	Μονεμβασίας	Μονεμβασίας	4,372
24	CH-LAK-082	Σπηλαιοβάραθρο "Κανάτια"	ΣΧΟΟΑΠ Δ.Ε. Μονεμβασιάς	Κ	ΦΕΚ ΑΑΠ 231/19.06.2013	Ιστορικά Διατηρητέα Μνημεία	214,79	Πελοπόννησος	Λακωνίας	Μονεμβασίας	Μονεμβασίας	4,960

α/α	Κωδικός	Όνομα	Πηγή	Κατάσταση (Κηρυγμένος /Μη Κηρυγμένος)	Κήρυξη	Τύπος	Απόσταση από το έργο (m)	Περιφέρεια	Περιφερειακή Ενότητα	Δήμος	Δημοτική Ενότητα	Χ.Θ.
25	CH-LAK-007	Φριγκάλια - Μάντρες	ΣΧΟΟΑΠ Δ.Ε. Μονεμβασιάς	Κ	ΦΕΚ ΑΑΠ 231/19.06.2013	Αρχαιολογικοί Χώροι	382,70	Πελοπόννησος	Λακωνίας	Μονεμβασίας	Μονεμβασίας	5,500
26	CH-LAK-083	Βάραθρο "Αρίτσα"	ΣΧΟΟΑΠ Δ.Ε. Μονεμβασιάς	Κ	ΦΕΚ ΑΑΠ 231/19.06.2013	Ιστορικά Διατηρητέα Μνημεία	580,85	Πελοπόννησος	Λακωνίας	Μονεμβασίας	Μονεμβασίας	5,849
27	CH-LAK-084	Σπήλαιο	ΣΧΟΟΑΠ Δ.Ε. Μονεμβασιάς	Κ	ΦΕΚ ΑΑΠ 231/19.06.2013	Ιστορικά Διατηρητέα Μνημεία	305,63	Πελοπόννησος	Λακωνίας	Μονεμβασίας	Μονεμβασίας	6,508
28	CH-LAK-085	Σπηλαιοβάραθρο "Κότωνα"	ΣΧΟΟΑΠ Δ.Ε. Μονεμβασιάς	Κ	ΦΕΚ ΑΑΠ 231/19.06.2013	Ιστορικά Διατηρητέα Μνημεία	259,96	Πελοπόννησος	Λακωνίας	Μονεμβασίας	Μονεμβασίας	6,753
29	CH-LAK-069	Καστέλι	ΣΧΟΟΑΠ Δ.Ε. Μονεμβασιάς	Κ	ΦΕΚ ΑΑΠ 231/19.06.2013	Αρχαιολογικοί Χώροι	637,36	Πελοπόννησος	Λακωνίας	Μονεμβασίας	Μονεμβασίας	7,424
30	CH-LAK-014	Θέση Ελληνικών	ΣΧΟΟΑΠ Δ.Ε. Μονεμβασιάς	Κ	ΦΕΚ ΑΑΠ 231/19.06.2013	Ιστορικά Διατηρητέα Μνημεία	474,03	Πελοπόννησος	Λακωνίας	Μονεμβασίας	Μονεμβασίας	7,462
31	CH-LAK-017	Θέση Ελληνικών	ΣΧΟΟΑΠ Δ.Ε. Μονεμβασιάς	Κ	ΦΕΚ ΑΑΠ 231/19.06.2013	Ιστορικά Διατηρητέα Μνημεία	656,77	Πελοπόννησος	Λακωνίας	Μονεμβασίας	Μονεμβασίας	7,462
32	CH-LAK-021	Θέση Ελληνικών	ΣΧΟΟΑΠ Δ.Ε. Μονεμβασιάς	Κ	ΦΕΚ ΑΑΠ 231/19.06.2013	Ιστορικά Διατηρητέα Μνημεία	750,92	Πελοπόννησος	Λακωνίας	Μονεμβασίας	Μονεμβασίας	7,462
33	CH-LAK-070	Δίδυμος Ναός	ΣΧΟΟΑΠ Δ.Ε. Μονεμβασιάς	Κ	ΦΕΚ ΑΑΠ 231/19.06.2013	Αρχαιολογικοί Χώροι	506,57	Πελοπόννησος	Λακωνίας	Μονεμβασίας	Μονεμβασίας	7,835
34	CH-LAK-013	Άγιος Δημήτριος	ΣΧΟΟΑΠ Δ.Ε. Μονεμβασιάς	Κ	ΦΕΚ ΑΑΠ 231/19.06.2013	Ιεροί Ναοί - Θρησκευτικοί Χώροι	536,17	Πελοπόννησος	Λακωνίας	Μονεμβασίας	Μονεμβασίας	8,176
35	CH-LAK-020	Θέση Ελληνικών	ΣΧΟΟΑΠ Δ.Ε. Μονεμβασιάς	Κ	ΦΕΚ ΑΑΠ 231/19.06.2013	Ιστορικά Διατηρητέα Μνημεία	624,28	Πελοπόννησος	Λακωνίας	Μονεμβασίας	Μονεμβασίας	8,278
36	CH-LAK-015	Θέση Ελληνικών	ΣΧΟΟΑΠ Δ.Ε. Μονεμβασιάς	Κ	ΦΕΚ ΑΑΠ 231/19.06.2013	Ιστορικά Διατηρητέα Μνημεία	538,19	Πελοπόννησος	Λακωνίας	Μονεμβασίας	Μονεμβασίας	8,302
37	CH-LAK-019	Θέση Ελληνικών	ΣΧΟΟΑΠ Δ.Ε. Μονεμβασιάς	Κ	ΦΕΚ ΑΑΠ 231/19.06.2013	Ιστορικά Διατηρητέα Μνημεία	655,55	Πελοπόννησος	Λακωνίας	Μονεμβασίας	Μονεμβασίας	8,353
38	CH-LAK-008	Χυνοκοπιά	ΣΧΟΟΑΠ Δ.Ε. Μονεμβασιάς	Κ	ΦΕΚ ΑΑΠ 231/19.06.2013	Αρχαιολογικοί Χώροι	781,14	Πελοπόννησος	Λακωνίας	Μονεμβασίας	Μονεμβασίας	8,569
39	CH-LAK-016	Θέση Ελληνικών	ΣΧΟΟΑΠ Δ.Ε. Μονεμβασιάς	Κ	ΦΕΚ ΑΑΠ 231/19.06.2013	Ιστορικά Διατηρητέα Μνημεία	625,40	Πελοπόννησος	Λακωνίας	Μονεμβασίας	Μονεμβασίας	8,973
40	CH-LAK-022	Άγιος Νικόλαος	ΣΧΟΟΑΠ Δ.Ε. Μονεμβασιάς	Κ	ΦΕΚ ΑΑΠ 231/19.06.2013	Ιεροί Ναοί - Θρησκευτικοί Χώροι	534,48	Πελοπόννησος	Λακωνίας	Μονεμβασίας	Μονεμβασίας	9,803

α/α	Κωδικός	Όνομα	Πηγή	Κατάσταση (Κηρυγμένος /Μη Κηρυγμένος)	Κήρυξη	Τύπος	Απόσταση από το έργο (m)	Περιφέρεια	Περιφερειακή Ενότητα	Δήμος	Δημοτική Ενότητα	Χ.Θ.
41	CH-LAK-023	Παναγία (Εισόδια της Θεοτόκου)	ΣΧΟΟΑΠ Δ.Ε. Μονεμβασιάς	Κ	ΦΕΚ ΑΑΠ 231/19.06.2013	Ιεροί Ναοί - Θρησκευτικοί Χώροι	350,31	Πελοπόννησος	Λακωνίας	Μονεμβασίας	Μονεμβασίας	9,803
42	CH-LAK-024	Θέση Ελληνικών	ΣΧΟΟΑΠ Δ.Ε. Μονεμβασιάς	Κ	ΦΕΚ ΑΑΠ 231/19.06.2013	Ιεροί Ναοί - Θρησκευτικοί Χώροι	150,49	Πελοπόννησος	Λακωνίας	Μονεμβασίας	Μονεμβασίας	9,803
43	CH-LAK-054	Πύργος της Παντάνασσας ή Πύργος της Βασιλοπούλας	Εφορεία Αρχαιοτήτων Λακωνίας	Κ	Υπουργική Απόφαση ΥΠΠΟ/ΑΡΧ/Β1/Φ30/ΚΗ Ρ/17686/656/10-4- 2002 (ΦΕΚ 520/Β/29-4- 2002)	Ιστορικά Διατηρητέα Μνημεία	776,77	Πελοπόννησος	Λακωνίας	Μονεμβασίας	Βοιωτών	10,006
44	CH-LAK-018	Θέση Ελληνικών	ΣΧΟΟΑΠ Δ.Ε. Μονεμβασιάς	Κ	ΦΕΚ ΑΑΠ 231/19.06.2013	Ιστορικά Διατηρητέα Μνημεία	694,24	Πελοπόννησος	Λακωνίας	Μονεμβασίας	Μονεμβασίας	10,022
45	CH-LAK-025	Αγία Παρασκευή	ΣΧΟΟΑΠ Δ.Ε. Μονεμβασιάς	Κ	ΦΕΚ ΑΑΠ 231/19.06.2013	Ιεροί Ναοί - Θρησκευτικοί Χώροι	774,83	Πελοπόννησος	Λακωνίας	Μονεμβασίας	Μονεμβασίας	10,136
46	CH-LAK-072	Άγιος Ιωάννης	ΣΧΟΟΑΠ Δ.Ε. Μονεμβασιάς	Κ	ΦΕΚ ΑΑΠ 231/19.06.2013	Αρχαιολογικοί Χώροι	946,57	Πελοπόννησος	Λακωνίας	Μονεμβασίας	Μονεμβασίας	10,217
47	CH-LAK-027	Άγιος Ιωάννης	ΣΧΟΟΑΠ Δ.Ε. Μονεμβασιάς	Κ	ΦΕΚ ΑΑΠ 231/19.06.2013	Ιεροί Ναοί - Θρησκευτικοί Χώροι	542,50	Πελοπόννησος	Λακωνίας	Μονεμβασίας	Μονεμβασίας	10,783
48	CH-LAK-026	Άγιος Βασίλειος	ΣΧΟΟΑΠ Δ.Ε. Μονεμβασιάς	Κ	ΦΕΚ ΑΑΠ 231/19.06.2013	Ιεροί Ναοί - Θρησκευτικοί Χώροι	905,29	Πελοπόννησος	Λακωνίας	Μονεμβασίας	Μονεμβασίας	11,148
49	CH-LAK-056	Ναός Αγ. Δημητρίου & Ναός Αϊ- Τζουρά	Εφορεία Αρχαιοτήτων Λακωνίας	ΜΚ		Ιεροί Ναοί - Θρησκευτικοί Χώροι	510,00	Πελοπόννησος	Λακωνίας	Μονεμβασίας	Μονεμβασίας	11,314
50	CH-LAK-028	Ναός Άγιος Γεώργιος	ΣΧΟΟΑΠ Δ.Ε. Μονεμβασιάς	Κ	ΦΕΚ ΑΑΠ 231/19.06.2013	Ιεροί Ναοί - Θρησκευτικοί Χώροι	112,08	Πελοπόννησος	Λακωνίας	Μονεμβασίας	Μονεμβασίας	11,531
51	CH-LAK-071	Αϊ-Τζουράς	ΣΧΟΟΑΠ Δ.Ε. Μονεμβασιάς	Κ	ΦΕΚ ΑΑΠ 231/19.06.2013	Αρχαιολογικοί Χώροι	734,13	Πελοπόννησος	Λακωνίας	Μονεμβασίας	Μονεμβασίας	11,607
52	CH-LAK-029	Ναός Άι-Στράτηγος	ΣΧΟΟΑΠ Δ.Ε. Μονεμβασιάς	Κ	ΦΕΚ ΑΑΠ 231/19.06.2013	Ιεροί Ναοί - Θρησκευτικοί Χώροι	915,46	Πελοπόννησος	Λακωνίας	Μονεμβασίας	Μονεμβασίας	11,841
53	CH-LAK-030	Προφήτης Ηλίας	ΣΧΟΟΑΠ Δ.Ε. Μονεμβασιάς	Κ	ΦΕΚ ΑΑΠ 231/19.06.2013	Ιεροί Ναοί - Θρησκευτικοί Χώροι	821,45	Πελοπόννησος	Λακωνίας	Μονεμβασίας	Μονεμβασίας	13,132
54	CH-LAK-031	Κοίμηση της Θεοτόκου και Άγιος Ιωάννης	ΣΧΟΟΑΠ Δ.Ε. Μονεμβασιάς	Κ	ΦΕΚ ΑΑΠ 231/19.06.2013	Ιεροί Ναοί - Θρησκευτικοί Χώροι	452,78	Πελοπόννησος	Λακωνίας	Μονεμβασίας	Μονεμβασίας	13,232

α/α	Κωδικός	Όνομα	Πηγή	Κατάσταση (Κηρυγμένος /Μη Κηρυγμένος)	Κήρυξη	Τύπος	Απόσταση από το έργο (m)	Περιφέρεια	Περιφερειακή Ενότητα	Δήμος	Δημοτική Ενότητα	Χ.Θ.
55	CH-LAK-032	Άγιοι Απόστολοι	ΣΧΟΟΑΠ Δ.Ε. Μονεμβασιάς	Κ	ΦΕΚ ΑΑΠ 231/19.06.2013	Ιεροί Ναοί - Θρησκευτικοί Χώροι	397,82	Πελοπόννησος	Λακωνίας	Μονεμβασίας	Μονεμβασίας	13,232
56	CH-LAK-033	Θέση Λιρά	ΣΧΟΟΑΠ Δ.Ε. Μονεμβασιάς	Κ	ΦΕΚ ΑΑΠ 231/19.06.2013	Ιεροί Ναοί - Θρησκευτικοί Χώροι	26,83	Πελοπόννησος	Λακωνίας	Μονεμβασίας	Μονεμβασίας	14,126
57	CH-LAK-073	Ναός Αγ. Ανδρέα	ΣΧΟΟΑΠ Δ.Ε. Μονεμβασιάς	Κ	ΦΕΚ ΑΑΠ 231/19.06.2013	Αρχαιολογικοί Χώροι	123	Πελοπόννησος	Λακωνίας	Μονεμβασίας	Μονεμβασίας	14,364
58	CH-LAK-087	Σπήλαιο στον Άγιο Ανδρέα	ΣΧΟΟΑΠ Δ.Ε. Μονεμβασιάς	Κ	ΦΕΚ ΑΑΠ 231/19.06.2013	Ιστορικά Διατηρητέα Μνημεία	55	Πελοπόννησος	Λακωνίας	Μονεμβασίας	Μονεμβασίας	14,553
59	CH-LAK-088	Σπηλαιοβάραθρο στα Τέρια	ΣΧΟΟΑΠ Δ.Ε. Μονεμβασιάς	Κ	ΦΕΚ ΑΑΠ 231/19.06.2013	Ιστορικά Διατηρητέα Μνημεία	998,40	Πελοπόννησος	Λακωνίας	Μονεμβασίας	Μονεμβασίας	14,993
60	CH-LAK-034	Θέση Τέρια	ΣΧΟΟΑΠ Δ.Ε. Μονεμβασιάς	Κ	ΦΕΚ ΑΑΠ 231/19.06.2013	Ιστορικά Διατηρητέα Μνημεία	900,54	Πελοπόννησος	Λακωνίας	Μονεμβασίας	Μονεμβασίας	15,153
61	CH-LAK-035	Θέση Τέρια	ΣΧΟΟΑΠ Δ.Ε. Μονεμβασιάς	Κ	ΦΕΚ ΑΑΠ 231/19.06.2013	Ιστορικά Διατηρητέα Μνημεία	834,39	Πελοπόννησος	Λακωνίας	Μονεμβασίας	Μονεμβασίας	15,187
62	CH-LAK-063	Ναοί Αγίας Άνας και Κοίμησης Θεοτόκου	Εφορεία Αρχαιοτήτων Λακωνίας	Κ	Υ.Α. 15904/ 24.11.1962, ΦΕΚ 473/Β'/17.12.1962	Ιεροί Ναοί - Θρησκευτικοί Χώροι	537,36	Πελοπόννησος	Λακωνίας	Μονεμβασίας	Μονεμβασίας	15,187
63	CH-LAK-090	Σπήλαιο στο Λυκοβουνό	ΣΧΟΟΑΠ Δ.Ε. Μονεμβασιάς	Κ	ΦΕΚ ΑΑΠ 231/19.06.2013	Ιστορικά Διατηρητέα Μνημεία	991,15	Πελοπόννησος	Λακωνίας	Μονεμβασίας	Μονεμβασίας	17,028
64	CH-LAK-089	Σπήλαιο οριζόντιο	ΣΧΟΟΑΠ Δ.Ε. Μονεμβασιάς	Κ	ΦΕΚ ΑΑΠ 231/19.06.2013	Ιστορικά Διατηρητέα Μνημεία	311,08	Πελοπόννησος	Λακωνίας	Μονεμβασίας	Μονεμβασίας	17,223
65	CH-LAK-037	Θέση Άγιος Νικόλαος	ΣΧΟΟΑΠ Δ.Ε. Μονεμβασιάς	Κ	ΦΕΚ ΑΑΠ 231/19.06.2013	Ιστορικά Διατηρητέα Μνημεία	776,16	Πελοπόννησος	Λακωνίας	Μονεμβασίας	Μονεμβασίας	17,990
66	CH-LAK-074	Αι-Στράτηγος	ΣΧΟΟΑΠ Δ.Ε. Μονεμβασιάς	Κ	ΦΕΚ ΑΑΠ 231/19.06.2013	Αρχαιολογικοί Χώροι	684,88	Πελοπόννησος	Λακωνίας	Μονεμβασίας	Μονεμβασίας	18,518
67	CH-LAK-036	Θέση Άγιος Νικόλαος	ΣΧΟΟΑΠ Δ.Ε. Μονεμβασιάς	Κ	ΦΕΚ ΑΑΠ 231/19.06.2013	Ιεροί Ναοί - Θρησκευτικοί Χώροι	506,71	Πελοπόννησος	Λακωνίας	Μονεμβασίας	Μονεμβασίας	18,622
68	CH-LAK-038	Θέση Άγιος Νικόλαος	ΣΧΟΟΑΠ Δ.Ε. Μονεμβασιάς	Κ	ΦΕΚ ΑΑΠ 231/19.06.2013	Ιστορικά Διατηρητέα Μνημεία	640,36	Πελοπόννησος	Λακωνίας	Μονεμβασίας	Μονεμβασίας	19,481
69	CH-LAK-039	Θέση Άγιος Νικόλαος	ΣΧΟΟΑΠ Δ.Ε. Μονεμβασιάς	Κ	ΦΕΚ ΑΑΠ 231/19.06.2013	Ιστορικά Διατηρητέα Μνημεία	443,53	Πελοπόννησος	Λακωνίας	Μονεμβασίας	Μονεμβασίας	19,481
70	CH-LAK-075	Άγιος Νικόλαος	ΣΧΟΟΑΠ Δ.Ε. Μονεμβασιάς	Κ	ΦΕΚ ΑΑΠ 231/19.06.2013	Αρχαιολογικοί Χώροι	660,02	Πελοπόννησος	Λακωνίας	Μονεμβασίας	Μονεμβασίας	19,481

α/α	Κωδικός	Όνομα	Πηγή	Κατάσταση (Κηρυγμένος /Μη Κηρυγμένος)	Κήρυξη	Τύπος	Απόσταση από το έργο (m)	Περιφέρεια	Περιφερειακή Ενότητα	Δήμος	Δημοτική Ενότητα	Χ.Θ.
71	CH-LAK-040	Θέση Βελιές	ΣΧΟΟΑΠ Δ.Ε. Μονεμβασιάς	Κ	ΦΕΚ ΑΑΠ 231/19.06.2013	Ιστορικά Διατηρητέα Μνημεία	623,15	Πελοπόννησος	Λακωνίας	Μονεμβασίας	Μονεμβασίας	21,974
72	CH-LAK-044	Προφήτης Ηλίας	ΣΧΟΟΑΠ Δ.Ε. Μονεμβασιάς	Κ	ΦΕΚ ΑΑΠ 231/19.06.2013	Ιεροί Ναοί - Θρησκευτικοί Χώροι	880,80	Πελοπόννησος	Λακωνίας	Μονεμβασίας	Μονεμβασίας	22,191
73	CH-LAK-043	Θέση Βελιές	ΣΧΟΟΑΠ Δ.Ε. Μονεμβασιάς	Κ	ΦΕΚ ΑΑΠ 231/19.06.2013	Ιεροί Ναοί - Θρησκευτικοί Χώροι	751,29	Πελοπόννησος	Λακωνίας	Μονεμβασίας	Μονεμβασίας	22,240
74	CH-LAK-045	Νεότερος Καθεδρικός Ναός	ΣΧΟΟΑΠ Δ.Ε. Μονεμβασιάς	Κ	ΦΕΚ ΑΑΠ 231/19.06.2013	Ιεροί Ναοί - Θρησκευτικοί Χώροι	805,81	Πελοπόννησος	Λακωνίας	Μονεμβασίας	Μονεμβασίας	22,361
75	CH-LAK-041	Θέση Βελιές	ΣΧΟΟΑΠ Δ.Ε. Μονεμβασιάς	Κ	ΦΕΚ ΑΑΠ 231/19.06.2013	Ιστορικά Διατηρητέα Μνημεία	669,79	Πελοπόννησος	Λακωνίας	Μονεμβασίας	Μονεμβασίας	22,460
76	CH-LAK-042	Θέση Βελιές	ΣΧΟΟΑΠ Δ.Ε. Μονεμβασιάς	Κ	ΦΕΚ ΑΑΠ 231/19.06.2013	Ιστορικά Διατηρητέα Μνημεία	270,88	Πελοπόννησος	Λακωνίας	Μονεμβασίας	Μονεμβασίας	22,470
77	CH-LAK-046	Θέση Βελιές	ΣΧΟΟΑΠ Δ.Ε. Μονεμβασιάς	Κ	ΦΕΚ ΑΑΠ 231/19.06.2013	Ιστορικά Διατηρητέα Μνημεία	967,44	Πελοπόννησος	Λακωνίας	Μονεμβασίας	Μονεμβασίας	22,551
78	CH-LAK-047	Θέση Βελιές	ΣΧΟΟΑΠ Δ.Ε. Μονεμβασιάς	Κ	ΦΕΚ ΑΑΠ 231/19.06.2013	Ιεροί Ναοί - Θρησκευτικοί Χώροι	833,51	Πελοπόννησος	Λακωνίας	Μονεμβασίας	Μονεμβασίας	22,768
79	CH-LAK-050	Παναγίτσα	ΣΧΟΟΑΠ Δ.Ε. Μονεμβασιάς	Κ	ΦΕΚ ΑΑΠ 231/19.06.2013	Ιεροί Ναοί - Θρησκευτικοί Χώροι	528,13	Πελοπόννησος	Λακωνίας	Μονεμβασίας	Μονεμβασίας	22,808
80	CH-LAK-051	Άγιος Ανδρέας	ΣΧΟΟΑΠ Δ.Ε. Μονεμβασιάς	Κ	ΦΕΚ ΑΑΠ 231/19.06.2013	Ιεροί Ναοί - Θρησκευτικοί Χώροι	255,22	Πελοπόννησος	Λακωνίας	Μονεμβασίας	Μονεμβασίας	22,820
81	CH-LAK-048	Άγιοι Τεσσαράκοντα	ΣΧΟΟΑΠ Δ.Ε. Μονεμβασιάς	Κ	ΦΕΚ ΑΑΠ 231/19.06.2013	Ιεροί Ναοί - Θρησκευτικοί Χώροι	893,75	Πελοπόννησος	Λακωνίας	Μονεμβασίας	Μονεμβασίας	22,856
82	CH-LAK-049	Μιχαήλ και Γαβριήλ	ΣΧΟΟΑΠ Δ.Ε. Μονεμβασιάς	Κ	ΦΕΚ ΑΑΠ 231/19.06.2013	Ιεροί Ναοί - Θρησκευτικοί Χώροι	661,56	Πελοπόννησος	Λακωνίας	Μονεμβασίας	Μονεμβασίας	22,856
83	CH-LAK-076	Άγιος Γεώργιος	ΣΧΟΟΑΠ Δ.Ε. Μονεμβασιάς	Κ	ΦΕΚ ΑΑΠ 231/19.06.2013	Αρχαιολογικοί Χώροι	788,95	Πελοπόννησος	Λακωνίας	Μονεμβασίας	Μονεμβασίας	22,856
84	CH-LAK-052	Αγία Παρασκευή	ΣΧΟΟΑΠ Δ.Ε. Μονεμβασιάς	Κ	ΦΕΚ ΑΑΠ 231/19.06.2013	Ιεροί Ναοί - Θρησκευτικοί Χώροι	963,60	Πελοπόννησος	Λακωνίας	Μονεμβασίας	Μονεμβασίας	23,049
85	CH-LAK-009	Μητρόπολη	ΣΧΟΟΑΠ Δ.Ε. Μονεμβασιάς	Κ	ΦΕΚ ΑΑΠ 231/19.06.2013	Αρχαιολογικοί Χώροι	23,99	Πελοπόννησος	Λακωνίας	Μονεμβασίας	Μονεμβασίας	23,303
86	CH-LAK-053	Άγιος Ιωάννης	ΣΧΟΟΑΠ Δ.Ε. Μονεμβασιάς	Κ	ΦΕΚ ΑΑΠ 231/19.06.2013	Ιεροί Ναοί - Θρησκευτικοί Χώροι	727,24	Πελοπόννησος	Λακωνίας	Μονεμβασίας	Μονεμβασίας	24,166

α/α	Κωδικός	Όνομα	Πηγή	Κατάσταση (Κηρυγμένος /Μη Κηρυγμένος)	Κήρυξη	Τύπος	Απόσταση από το έργο (m)	Περιφέρεια	Περιφερειακή Ενότητα	Δήμος	Δημοτική Ενότητα	Χ.Θ.
87	CH-LAK-057	Μυκηναϊκό Νεκροταφείο	Εφορεία Αρχαιοτήτων Λακωνίας	ΜΚ		Αρχαιολογικοί Χώροι	622,49	Πελοπόννησος	Λακωνίας	Μονεμβασίας	Μολαων	28,506
88	CH-LAK-064	«Χαλάσματα» Μολάων	Εφορεία Αρχαιοτήτων Λακωνίας	Κ	Υπουργική Απόφαση ΥΠΠΟ/ΓΔΑΠΚ/ΑΡΧ/Β1/ Φ30/114572π.ε./4696π .ε./2-8-2011 (ΦΕΚ 215/ΑΑΠ/24-8-2011 & Υπουργική Απόφαση ΥΠΠΟΤ/ΓΔΑΠΚ/ΑΡΧ/Β1/ Φ30/25229/772/2-3- 2012 (ΦΕΚ 108/ΑΑΠ/4- 4-2012)	Αρχαιολογικοί Χώροι	840,54	Πελοπόννησος	Λακωνίας	Μονεμβασίας	Μολαων	37,237
89	CH-LAK-065	«Χαλάσματα» Μολάων	Εφορεία Αρχαιοτήτων Λακωνίας	Κ	Υπουργική Απόφαση ΥΠΠΟ/ΓΔΑΠΚ/ΑΡΧ/Β1/ Φ30/114572π.ε./4696π .ε./2-8-2011 (ΦΕΚ 215/ΑΑΠ/24-8-2011) & Υπουργική Απόφαση ΥΠΠΟΤ/ΓΔΑΠΚ/ΑΡΧ/Β1/ Φ30/25229/772/2-3- 2012 (ΦΕΚ 108/ΑΑΠ/4- 4-2012)	Ιστορικά Διατηρητέα Μνημεία	404,06	Πελοπόννησος	Λακωνίας	Μονεμβασίας	Μολαων	37,428
90	CH-LAK-058	Ναός Αγίας Σοφίας	Εφορεία Αρχαιοτήτων Λακωνίας	ΜΚ		Ιεροί Ναοί - Θρησκευτικοί Χώροι	613,88	Πελοπόννησος	Λακωνίας	Ευρωτα	Γερονθρων	66,524
91	CH-LAK-061	«Κόκκινη Εκκλησιά»	Εφορεία Αρχαιοτήτων Λακωνίας	ΜΚ		Ιεροί Ναοί - Θρησκευτικοί Χώροι	746,63	Πελοπόννησος	Λακωνίας	Ευρωτα	Γερονθρων	69,656
92	CH-LAK-062	Θέση «Τσίλια»	Εφορεία Αρχαιοτήτων Λακωνίας	ΜΚ		Ιστορικά Διατηρητέα Μνημεία	173,39	Πελοπόννησος	Λακωνίας	Ευρωτα	Γερονθρων	70,321
93	CH-LAK-060	Θέση "Στενώματα" & "Ράχη Λυκοπανάγου"	Εφορεία Αρχαιοτήτων Λακωνίας	ΜΚ		Ιστορικά Διατηρητέα Μνημεία	323,02	Πελοπόννησος	Λακωνίας	Σπαρτης	Θεραπων	86,244

α/α	Κωδικός	Όνομα	Πηγή	Κατάσταση (Κηρυγμένος /Μη Κηρυγμένος)	Κήρυξη	Τύπος	Απόσταση από το έργο (m)	Περιφέρεια	Περιφερειακή Ενότητα	Δήμος	Δημοτική Ενότητα	Χ.Θ.
94	CH-LAK-059	Ι.Ν. Παναγίας Χρυσάφτισσας	Εφορεία Αρχαιοτήτων Λακωνίας	Κ	ΦΕΚ 68/Α'/26.4.1921	Ιεροί Ναοί - Θρησκευτικοί Χώροι	460,06	Πελοπόννησος	Λακωνίας	Σπαρτης	Θεραπνων	87,172
95	CH-LAK-067	«Ρέμα του Σωφρόνη»	Εφορεία Αρχαιοτήτων Λακωνίας	Κ	Υ.Α. ΥΠΠΟΑ/ΓΔΑΠΚ/ΔΒΜΑ/Τ ΒΜΑΧΜΑΕ/335241/197 653/9537/2806, ΦΕΚ 255/ΑΑΠ/ 2.12.2015	Ιστορικά Διατηρητέα Μνημεία	153,48	Πελοπόννησος	Λακωνίας	Σπαρτης	Θεραπνων	94,782
96	CH-ARK-006	Βελονά (Μορέας)	Εφορεία Αρχαιοτήτων Αρκαδίας	ΜΚ		Ιστορικά Διατηρητέα Μνημεία	696,69	Πελοπόννησος	Αρκαδίας	Μεγαλοπολης	Πελλανας	130,971
97	CH-ARK-007	Αγία Ειρήνη (Πετρίνα ΚΟ27)	Ephorate of Antiquities of Arkadia	ΜΚ		Αρχαιολογικοί Χώροι	521,99	Πελοπόννησος	Αρκαδίας	Μεγαλοπολης	Φαλαισιαις	131,387
98	CH-ARK-003	Αγ. Κων/νος, Σουλάρι	Ephorate of Antiquities of Arkadia	ΜΚ		Ιστορικά Διατηρητέα Μνημεία	119,20	Πελοπόννησος	Αρκαδίας	Μεγαλοπολης	Φαλαισιαις	138,118
99	CH-ARK-001	Σταθμός ΟΣΕ Λεοντάρι	Εφορεία Αρχαιοτήτων Αρκαδίας	Κ	Υπουργική Απόφαση ΥΠΠΕ/ΔΙΛΑΠ/Γ/1010-1088/28818/13-5-1985 (ΦΕΚ 391/Β/25-6-1985)	Ιστορικά Διατηρητέα Μνημεία	122,44	Πελοπόννησος	Αρκαδίας	Μεγαλοπολης	Φαλαισιαις	141,097
100	CH-ARK-005	Βελιγοστή (Μορέας - διόδια)	Ephorate of Antiquities of Arkadia	ΜΚ		Ιστορικά Διατηρητέα Μνημεία	92,58	Πελοπόννησος	Αρκαδίας	Μεγαλοπολης	Φαλαισιαις	145,384
101	CH-ARK-002	Σταθμός ΟΣΕ Τριτόταμος	Εφορεία Αρχαιοτήτων Αρκαδίας	Κ	Υπουργική Απόφαση ΥΠΠΕ/ΔΙΛΑΠ/Γ/1010-1088/28818/13-5-1985 (ΦΕΚ 391/Β/25-6-1985)	Ιστορικά Διατηρητέα Μνημεία	154,23	Πελοπόννησος	Αρκαδίας	Μεγαλοπολης	Μεγαλοπολης	147,289
102	CH-ARK-009	5ο ΚΥΤ	Εφορεία Αρχαιοτήτων Αρκαδίας	ΜΚ		Ιστορικά Διατηρητέα Μνημεία	446,26	Πελοπόννησος	Αρκαδίας	Μεγαλοπολης	Μεγαλοπολης	160,668
103	CH-ARK-010	Αρχαιολογικός χώρος Κυπαρισίων	Εφορεία Αρχαιοτήτων Αρκαδίας	Κ	Υπουργική Απόφαση ΥΠΠΟ/ΓΔΑΠΚ/ΑΡΧ/Α1/Φ.43/106096/4921/12-	Αρχαιολογικοί Χώροι	139,98	Πελοπόννησος	Αρκαδίας	Μεγαλοπολης	Γορτυνος	164,132

α/α	Κωδικός	Όνομα	Πηγή	Κατάσταση (Κηρυγμένος /Μη Κηρυγμένος)	Κήρυξη	Τύπος	Απόσταση από το έργο (m)	Περιφέρεια	Περιφερειακή Ενότητα	Δήμος	Δημοτική Ενότητα	Χ.Θ.
					12-2005 (ΦΕΚ 1931/Β/30-12-2005)							
104	CH-ARK-012	Γέφυρα Αλφειού	Δήμος Μεγαλόπολης: Διεύθυνση Τεχνικών Υπηρεσιών & Αρχή Κατασκευής Κτιρίων	Κ	Υπουργική Απόφαση 136340/6023/29-12- 1956 (ΦΕΚ 11/Β/12-1- 1957)	Ιστορικά Διατηρητέα Μνημεία	925,43	Πελοπόννησος	Αρκαδίας	Μεγαλοπολης	Γορτυνος	168,522
105	CH-ARK-011	Αρχαιολογικός χώρος Λουσίου ποταμού	Εφορεία Αρχαιοτήτων Αρκαδίας	Κ	Υπουργική Απόφαση ΕΥΠΠΟ/ΓΔΑΠΚ/ΑΡΧ/Β1/ Φ50/ 3980/248/11-1- 2007 (ΦΕΚ 29/ΑΑΠ/31- 1-2007)	Αρχαιολογικοί Χώροι	876,65	Πελοπόννησος	Αρκαδίας	Μεγαλοπολης	Γορτυνος	173,540
106	CH-ARK-004	Καμαρίτσα (Μορέας)	Εφορεία Αρχαιοτήτων Αρκαδίας	ΜΚ		Ιστορικά Διατηρητέα Μνημεία	929,97	Πελοπόννησος	Αρκαδίας	Μεγαλοπολης	Φαλαισιας	3,576
107	CH-ARK-008	Περιβόλια (Μορέας)	Εφορεία Αρχαιοτήτων Αρκαδίας	ΜΚ		Ιστορικά Διατηρητέα Μνημεία	145,90	Πελοπόννησος	Αρκαδίας	Μεγαλοπολης	Μεγαλοπολης	8,786
108	CH-ILI-002	Σπήλαιο στο Κάστρο	Εφορεία Παλαιοανθρωπολ ογίας και Σπηλαιολογίας	ΜΚ		Ιστορικά Διατηρητέα Μνημεία	191,96	Δυτική Ελλάδα	Ηλείας	Πυργου	Ωλενης	238,850
109	CH-ILI-006	Λόφος «Τούρλα»	Εφορεία Αρχαιοτήτων Ηλείας	Κ	Υπουργική Απόφαση ΥΠΠΟ/ΑΡΧ/Α1/Φ43/49 877/3038/23-10-2001 (ΦΕΚ 1470/Β/29-10- 2001)	Αρχαιολογικοί Χώροι	215,26	Πελοπόννησος	Ηλείας	Αρχαιας Ολυμπιας	Αρχαιας Ολυμπιας	204,726
110	CH-ILI-004	Λόφος "Κάστρου" Θεισάας	Εφορεία Αρχαιοτήτων Ηλείας	Κ	Υπουργική Απόφαση ΥΠΠΟ/ΑΡΧ/Α1/Φ07/24 1/3/7-1-1986 (ΦΕΚ 22/Β/31-1-1986)	Αρχαιολογικοί Χώροι	226,39	Πελοπόννησος	Ηλείας	Ανδριτσαϊνας - Κρεστενων	Ανδριτσαϊνης	180,632

α/α	Κωδικός	Όνομα	Πηγή	Κατάσταση (Κηρυγμένος /Μη Κηρυγμένος)	Κήρυξη	Τύπος	Απόσταση από το έργο (m)	Περιφέρεια	Περιφερειακή Ενότητα	Δήμος	Δημοτική Ενότητα	Χ.Θ.
111	CH-ILI-003	Σπηλαιώδης ναός της Παναγίας της Σπηλαιώτισσας ή Παναγούλας	Εφορεία Παλαιοανθρωπολογίας και Σπηλαιολογίας	ΜΚ		Ιστορικά Διατηρητέα Μνημεία	327,26	Δυτική Ελλάδα	Ηλείας	Πυργου	Ωλενης	240,542
112	CH-ILI-001	Γεφύρι Κούκου	Υπηρεσία Νεωτέρων Μνημείων & Τεχνικών Έργων Δυτικής Ελλάδος, Πελοποννήσου και Νοτίου Ιονίου	Κ	Υπουργική Απόφαση ΥΠΠΟ/ΔΙΛΑΠ/Γ/4574/1 5167/17-3-1999 (ΦΕΚ 337/Β/8-4-1999)	Ιστορικά Διατηρητέα Μνημεία	529,22	Δυτική Ελλάδα	Ηλείας	Ανδριτσαινας - Κρεστενων	Ανδριτσαινης	174,929
113	CH-ILI-005	Αλίφειρα	Εφορεία Αρχαιοτήτων Ηλείας	Κ	Υπουργική Απόφαση ΥΠΠΕ/ΑΡΧ/Α1/Φ07/634 92/2174/12-11-1982 (ΦΕΚ 290/Β/30-5-1983)	Αρχαιολογικοί Χώροι	712,60	Πελοπόννησος	Ηλείας	Ανδριτσαινας - Κρεστενων	Αλιφειρας	191,709
114	CH-ACH-003	Όρος Σκόλλης	Εφορεία Αρχαιοτήτων Αχαΐας	Κ	Υπουργική Απόφαση ΥΠΠΟ/ΓΔΑΠΚ/ΑΡΧ/Α1/Φ43/35800/2373/28-4-2004 (ΦΕΚ 817/Β/2-6-2004)	Αρχαιολογικοί Χώροι	223,16	Δυτική Ελλάδα	Αχαΐας	Δυτικης Αχαΐας	Ωλενιας	263,121
115	CH-ACH-002	Υπόσκαφος ναΐσκος Δύμης	Εφορεία Παλαιοανθρωπολογίας και Σπηλαιολογίας	ΜΚ		Ιστορικά Διατηρητέα Μνημεία	392,33	Δυτική Ελλάδα	Αχαΐας	Δυτικης Αχαΐας	Δυμης	282,417
116	CH-ACH-001	Ι.Ν. Αγίου Δημητρίου	Εφορεία Αρχαιοτήτων Αχαΐας	Κ	Υπουργική Απόφαση ΥΠΠΟ/ΑΡΧ/Β1/Φ31/31 262/600/3-8-1987 (ΦΕΚ 476/Β/3-9-1987)	Ιεροί Ναοί - Θρησκευτικοί Χώροι	380,26	Δυτική Ελλάδα	Αχαΐας	Δυτικης Αχαΐας	Δυμης	282,461
117	CH-AIT-003	Ναός Αγίου Ιωάννου	Εφορεία Αρχαιοτήτων Αιτωλοακαρνανίας & Λευκάδας	Κ	Υπουργική Απόφαση 27702/25-1-1969 (ΦΕΚ 84/Β/5-2-1969)	Ιστορικά Διατηρητέα Μνημεία	388,67	Δυτική Ελλάδα	Αιτωλοακαρνανιας	Ναυπακτιας	Χαλκειας	3,005
118	CH-AIT-013	Αρχαιολογικός χώρος "Κούρταγας" Ευηνοχωρίου	Εφορεία Αρχαιοτήτων	Κ	Υπουργική Απόφαση ΥΠΠΟ/ΑΡΧ/Α1/Φ43/29	Αρχαιολογικοί Χώροι	1294,54	Δυτική Ελλάδα	Αιτωλοακαρνανιας	Ιερας Πολης Μεσολογγιου	Ιερα Πόλης Μεσολογγιου	4,504

α/α	Κωδικός	Όνομα	Πηγή	Κατάσταση (Κηρυγμένος /Μη Κηρυγμένος)	Κήρυξη	Τύπος	Απόσταση από το έργο (m)	Περιφέρεια	Περιφερειακή Ενότητα	Δήμος	Δημοτική Ενότητα	Χ.Θ.
			Αιτωλοακαρνανία & Λευκάδας		188/1506/5-7-1991 (ΦΕΚ 600/Β/1-8-1991)							
119	CH-AIT-009	Ι.Ν. ΖΩΟΔΟΧΟΥ ΠΗΓΗΣ (ΚΕΛΙ)	Εφορεία Αρχαιοτήτων Αιτωλοακαρνανία & Λευκάδας	ΜΚ		Ιεροί Ναοί - Θρησκευτικοί Χώροι	588,43	Δυτική Ελλάδα	Αιτωλοακαρ νανιας	Αγρινιου	Μακρυνησας	21,967
120	CH-AIT-014	Αρχαίο Τριχονεΐου	Εφορεία Αρχαιοτήτων Αιτωλοακαρνανία & Λευκάδας	Κ	Υπουργική Απόφαση ΥΠΠΟ/ΑΡΧ/Α1/Φ43/71 91/345/15-2-1996 (ΦΕΚ 213/Β/2-4-1996) & ΥΠΠΟ/ΑΡΧ/Α1/Φ43/71 91/345/15-2-1996 (ΦΕΚ 460/Β/17-6-1996)	Αρχαιολογικοί Χώροι	331,38	Δυτική Ελλάδα	Αιτωλοακαρ νανιας	Αγρινιου	Μακρυνησας	28,123
121	CH-AIT-008	ΑΓ. ΙΩΑΝΝΗΣ(ΝΕΚΡΟΤΑΦΕΙΟ)	Εφορεία Αρχαιοτήτων Αιτωλοακαρνανία & Λευκάδας	ΜΚ		Ιεροί Ναοί - Θρησκευτικοί Χώροι	987,30	Δυτική Ελλάδα	Αιτωλοακαρ νανιας	Αγρινιου	Αρακυνθου	33,717
122	CH-AIT-001	Γεφύρια Αλάμπεη	Εφορεία Αρχαιοτήτων Αιτωλοακαρνανία & Λευκάδας	Κ	Υπουργική Απόφαση 1466/12776/6-8-1968 (ΦΕΚ 418/Β/29-8-1968)	Ιστορικά Διατηρητέα Μνημεία	481,79	Δυτική Ελλάδα	Αιτωλοακαρ νανιας	Αγρινιου	Θεσσιων	38,199
123	CH-AIT-002	Αγία Τριάδα του Μαύρικα	Εφορεία Αρχαιοτήτων Αιτωλοακαρνανία & Λευκάδας	Κ	ΦΕΚ 84/Β/5-2-1969	Ιστορικά Διατηρητέα Μνημεία	328,98	Δυτική Ελλάδα	Αιτωλοακαρ νανιας	Αγρινιου	Αγρινιου	42,798
124	CH-AIT-010	ΑΓ. ΝΙΚΟΛΑΟΣ ΣΤΡΑΤΟΥ	Εφορεία Αρχαιοτήτων Αιτωλοακαρνανία & Λευκάδας	ΜΚ		Ιστορικά Διατηρητέα Μνημεία	1000,00	Δυτική Ελλάδα	Αιτωλοακαρ νανιας	Αγρινιου	Στρατου	59,886
125	CH-AIT-012	ΑΓ. ΝΙΚΟΛΑΟΣ ΣΤΡΑΤΟΥ	Εφορεία Αρχαιοτήτων Αιτωλοακαρνανία & Λευκάδας	ΜΚ		Ιεροί Ναοί - Θρησκευτικοί Χώροι	1000,00	Δυτική Ελλάδα	Αιτωλοακαρ νανιας	Αγρινιου	Στρατου	59,886
126	CH-AIT-015	Αρχαίας πόλη Στράτου	Εφορεία Αρχαιοτήτων	Κ	Υπουργική Απόφαση ΥΠΠΟ/ΑΡΧ/Α1/Φ43/57	Αρχαιολογικοί Χώροι	197,24	Δυτική Ελλάδα	Αιτωλοακαρ νανιας	Αγρινιου	Στρατου	59,886

α/α	Κωδικός	Όνομα	Πηγή	Κατάσταση (Κηρυγμένος /Μη Κηρυγμένος)	Κήρυξη	Τύπος	Απόσταση από το έργο (m)	Περιφέρεια	Περιφερειακή Ενότητα	Δήμος	Δημοτική Ενότητα	Χ.Θ.
			Αιτωλοακαρνανία & Λευκάδας		670/3238/16-1-1997 (ΦΕΚ 205/Β/18-3-1997)							
127	CH-AIT-007	"Δόβραινα" Λεπενού (βάραθρο)	Εφορεία Παλαιοανθρωπολ ογίας και Σπηλαιολογίας	ΜΚ		Ιστορικά Διατηρητέα Μνημεία	810,44	Δυτική Ελλάδα	Αιτωλοακαρ νανιας	Αγρινιου	Στρατου	63,290
128	CH-AIT-016	«Λαγκάδα» και «Αλωνάκι» Λεπενούς	Εφορεία Αρχαιοτήτων Αιτωλοακαρνανία & Λευκάδας	Κ	Υπουργική Απόφαση ΥΠΠΟ/ΑΡΧ/Α1/Φ43/67 453/4026/17-12-2001 (ΦΕΚ 300/Β/14-3-2002)	Αρχαιολογικοί Χώροι	1142,56	Δυτική Ελλάδα	Αιτωλοακαρ νανιας	Αγρινιου	Στρατου	67,020
129	CH-AIT-004	"Στάνη του Θοδωρή" Λεπενού (βάραθρο)	Εφορεία Παλαιοανθρωπολ ογίας και Σπηλαιολογίας	ΜΚ		Ιστορικά Διατηρητέα Μνημεία	604,28	Δυτική Ελλάδα	Αιτωλοακαρ νανιας	Αγρινιου	Στρατου	67,141
130	CH-AIT-005	"Πυραμίδα" Λεπενού (βάραθρο)	Εφορεία Παλαιοανθρωπολ ογίας και Σπηλαιολογίας	ΜΚ		Ιστορικά Διατηρητέα Μνημεία	179,93	Δυτική Ελλάδα	Αιτωλοακαρ νανιας	Αγρινιου	Στρατου	70,008
131	CH-AIT-006	"Βοΐδοσπηλιές" 1-2 Λεπενού	Εφορεία Παλαιοανθρωπολ ογίας και Σπηλαιολογίας	ΜΚ		Ιστορικά Διατηρητέα Μνημεία	366,16	Δυτική Ελλάδα	Αιτωλοακαρ νανιας	Αγρινιου	Στρατου	72,588
132	CH-AIT-011	ΚΟΙΜΗΣΗ ΘΕΟΤΟΚΟΥ ΒΑΡΕΤΑΔΑ	Εφορεία Αρχαιοτήτων Αιτωλοακαρνανία & Λευκάδας	ΜΚ		Ιεροί Ναοί - Θρησκευτικοί Χώροι	715,16	Δυτική Ελλάδα	Αιτωλοακαρ νανιας	Αμφιλοχιας	Αμφιλοχιας	86,879
133	CH-ART-003	«Συκούλα»	Εφορεία Αρχαιοτήτων Άρτας	ΜΚ		Ιστορικά Διατηρητέα Μνημεία	93,01	Ήπειρος	Άρτας	Νικολαου Σκουφα	Κομποτιου	127,141
134	CH-ART-001	Σπήλαιο Ανώνυμο	Εφορεία Παλαιοανθρωπολ ογίας και Σπηλαιολογίας	ΜΚ		Ιστορικά Διατηρητέα Μνημεία	846,60	Ήπειρος	Άρτας	Νικολαου Σκουφα	Αραχθου	132,332

α/α	Κωδικός	Όνομα	Πηγή	Κατάσταση (Κηρυγμένος /Μη Κηρυγμένος)	Κήρυξη	Τύπος	Απόσταση από το έργο (m)	Περιφέρεια	Περιφερειακή Ενότητα	Δήμος	Δημοτική Ενότητα	Χ.Θ.
135	CH-ART-002	"Φιδόκαστρο"	Εφορεία Αρχαιοτήτων Άρτας	Κ	Υπουργική Απόφαση 15794/19-12-1961 (ΦΕΚ 35/Β/2-2-1962)	Αρχαιολογικοί Χώροι	214,92	Ήπειρος	Άρτας	Νικολαου Σκουφα	Αραχθου	139,353
136	CH-PRE-006	Ρωμαϊκού Υδραγωγείου της Νικόπολης	Εφορεία Αρχαιοτήτων Πρέβεζας	Κ	Υ.Α. Κήρυξης 15794/19.12.61 (ΦΕΚ 35/Β/02.02.62)	Ιστορικά Διατηρητέα Μνημεία	32,76	Ήπειρος	Πρέβεζας	Πρέβεζας	Λουρου	162,103
137	CH-PRE-011	«Στρογγυλή - Αραπόσπιτα»	Εφορεία Αρχαιοτήτων Άρτας	Κ	Υπουργική Απόφαση 15794/19-12-1961 (ΦΕΚ 35/Β/2-2-1962)	Ιστορικά Διατηρητέα Μνημεία	26,00	Ήπειρος	Πρέβεζας	Πρέβεζας	Λουρου	165,859
138	CH-PRE-005	"Λάμαρη"	Εφορεία Αρχαιοτήτων Πρέβεζας	Κ		Ιστορικά Διατηρητέα Μνημεία	473,43	Ήπειρος	Πρέβεζας	Πρέβεζας	Λουρου	168,854
139	CH-PRE-007	Ρωμαϊκές αρχαιότητες	Εφορεία Αρχαιοτήτων Πρέβεζας	ΜΚ		Ιστορικά Διατηρητέα Μνημεία	275,62	Ήπειρος	Πρέβεζας	Πρέβεζας	Λουρου	169,127
140	CH-PRE-010	Περιοχή Αρχαιολογικών Χώρων	Γενική Διεύθυνση Περιφερειακής Αγροτικής Οικονομίας και Κτηνιατρικής, Διεύθυνση Περιφερειακής Αγροτικής Οικονομίας της ΠΕ Πρέβεζας	Κ	ΦΕΚ 185/ΑΑΠΘ/2012	Αρχαιολογικοί Χώροι	596,83	Ήπειρος	Πρέβεζας	Πρέβεζας	Λουρου	170,106
141	CH-PRE-009	Περιοχή Αρχαιολογικών Χώρων	Γενική Διεύθυνση Περιφερειακής Αγροτικής Οικονομίας και Κτηνιατρικής, Διεύθυνση Περιφερειακής Αγροτικής Οικονομίας της ΠΕ Πρέβεζας	Κ	ΦΕΚ 185/ΑΑΠΘ/2012	Αρχαιολογικοί Χώροι	333,91	Ήπειρος	Πρέβεζας	Πρέβεζας	Λουρου	171,318

α/α	Κωδικός	Όνομα	Πηγή	Κατάσταση (Κηρυγμένος /Μη Κηρυγμένος)	Κήρυξη	Τύπος	Απόσταση από το έργο (m)	Περιφέρεια	Περιφερειακή Ενότητα	Δήμος	Δημοτική Ενότητα	Χ.Θ.
142	CH-PRE-004	Ρωμαϊκού Υδραγωγείου της Νικόπολης	Εφορεία Αρχαιοτήτων Πρέβεζας	Κ		Ιστορικά Διατηρητέα Μνημεία	361,02	Ήπειρος	Πρέβεζας	Πρέβεζας	Ζαλογγου	171,996
143	CH-PRE-003	Ι.Μ. Λεκατσά	Εφορεία Αρχαιοτήτων Πρέβεζας	Κ	Υπουργική Απόφαση ΥΠΠΟ/ΑΡΧ/Β1/Φ33/39 294/1247/30-6-1997 (ΦΕΚ 740/Β/25-8-1997)	Ιεροί Ναοί - Θρησκευτικοί Χώροι	294,82	Ήπειρος	Πρέβεζας	Πρέβεζας	Ζαλογγου	181,475
144	CH-PRE-001	Ελληνιστικών χρόνων αρχαιότητες	Εφορεία Αρχαιοτήτων Πρέβεζας	ΜΚ		Ιστορικά Διατηρητέα Μνημεία	969,80	Ήπειρος	Πρέβεζας	Παργας	Φαναριου	193,235
145	CH-PRE-002	"Τσουμπάρι"	Εφορεία Αρχαιοτήτων Πρέβεζας	Κ	Υπουργική Απόφαση 15794/19-12-1961 (ΦΕΚ 35/Β/2-2-1962)	Ιστορικά Διατηρητέα Μνημεία	998,54	Ήπειρος	Πρέβεζας	Παργας	Φαναριου	200,044
146	CH-PRE-012	Ποταμός Αχέροντας - Παραπόταμοι Κωκυτός & Βουβοπόταμος	Εφορεία Αρχαιοτήτων Πρέβεζας	Κ	Υπουργική Απόφαση ΥΠΠΕ/ΑΡΧ/ΑΙΦ31 /37633/ 74/22.12.1976 (ΦΕΚ 7(Β/13.01.1977)	Ιστορικά Διατηρητέα Μνημεία	0,00	Ήπειρος	Πρέβεζας	Παργας	Φαναριου	202,111
147	CH-PRE-008	Ακρόπολη Καστρίζας	Εφορεία Αρχαιοτήτων Πρέβεζας	Κ	Υ.Α. Κήρυξης 15794/19.12.61 (ΦΕΚ 35/Β/02.02.62)]	Αρχαιολογικοί Χώροι	610,34	Ήπειρος	Πρέβεζας	Παργας	Φαναριου	202,792
148	CH-THE-002	Εντοπισμένες αρχαιότητες	Εφορεία Αρχαιοτήτων Πρέβεζας	ΜΚ		Ιστορικά Διατηρητέα Μνημεία	143,07	Ήπειρος	Θεσπρωτίας	Ηγουμενισσας	Μαργαριτιου	203,515
149	CH-THE-008	Ι.Ν.Αγίας Βαρβάρας	Εφορεία Αρχαιοτήτων Θεσπρωτίας	ΜΚ		Ιεροί Ναοί - Θρησκευτικοί Χώροι	457,11	Ήπειρος	Θεσπρωτίας	Ηγουμενισσας	Μαργαριτιου	206,749
150	CH-THE-014	Αποθέσεις ερυθρογές	Εφορεία Αρχαιοτήτων Θεσπρωτίας	ΜΚ		Ιστορικά Διατηρητέα Μνημεία	938,44	Ήπειρος	Θεσπρωτίας	Ηγουμενισσας	Μαργαριτιου	208,734
151	CH-THE-009	Παλαιοκάστρο Μορφής	Εφορεία Αρχαιοτήτων Θεσπρωτίας	Κ	Υπουργική Απόφαση 15794/19.12.1961 (ΦΕΚ 358/02.02.1962)	Ιστορικά Διατηρητέα Μνημεία	406,13	Ήπειρος	Θεσπρωτίας	Ηγουμενισσας	Μαργαριτιου	210,902

α/α	Κωδικός	Όνομα	Πηγή	Κατάσταση (Κηρυγμένος /Μη Κηρυγμένος)	Κήρυξη	Τύπος	Απόσταση από το έργο (m)	Περιφέρεια	Περιφερειακή Ενότητα	Δήμος	Δημοτική Ενότητα	Χ.Θ.
152	CH-THE-015	Ι.Ν. Αγίου Ιωάννη	Εφορεία Αρχαιοτήτων Θεσπρωτίας	ΜΚ		Ιεροί Ναοί - Θρησκευτικοί Χώροι	238,42	Ήπειρος	Θεσπρωτίας	Ηγουμενισσας	Μαργαριτιου	213,432
153	CH-THE-017	Ι.Ν. Κοίμησης Θεοτόκου	Εφορεία Αρχαιοτήτων Θεσπρωτίας	ΜΚ		Ιεροί Ναοί - Θρησκευτικοί Χώροι	313,14	Ήπειρος	Θεσπρωτίας	Ηγουμενισσας	Μαργαριτιου	215,987
154	CH-THE-016	Ι.Ν. Αγίου Βασιλείου	Εφορεία Αρχαιοτήτων Θεσπρωτίας	ΜΚ		Ιεροί Ναοί - Θρησκευτικοί Χώροι	707,35	Ήπειρος	Θεσπρωτίας	Ηγουμενισσας	Μαργαριτιου	216,177
155	CH-THE-019	Κτίριο Διοικητηρίου Μαργαριτίου	Εφορεία Αρχαιοτήτων Θεσπρωτίας	Κ	ΥΑ ΥΠΠΟ/ΔΙΛΑΠ/Γ/1894/2 7518/11-7-1986, ΦΕΚ 614/Β/23-9-1986	Ιστορικά Διατηρητέα Μνημεία	841,46	Ήπειρος	Θεσπρωτίας	Ηγουμενισσας	Μαργαριτιου	216,177
156	CH-THE-021	Κτίριο ιδιοκτησίας Ανδρέα Σπύρου	Εφορεία Αρχαιοτήτων Θεσπρωτίας	Κ	ΥΑ ΥΠΠΟ/ΔΝΣΑΚ/92643/2 599/7-11-2006, ΦΕΚ 138/ΑΑΠ/24-11-2006	Ιστορικά Διατηρητέα Μνημεία	761,67	Ήπειρος	Θεσπρωτίας	Ηγουμενισσας	Μαργαριτιου	216,177
157	CH-THE-026	ΜΙΝΑΡΕΣ ΜΑΡΓΑΡΙΤΙΟΥ	Εφορεία Αρχαιοτήτων Θεσπρωτίας	Κ		Ιστορικά Διατηρητέα Μνημεία	781,05	Ήπειρος	Θεσπρωτίας	Ηγουμενισσας	Μαργαριτιου	216,177
158	CH-THE-013	ΟΙΚΙΣΜΟΣ ΜΑΡΓΑΡΙΤΙΟΥ	Εφορεία Αρχαιοτήτων Θεσπρωτίας	ΜΚ		Ιστορικά Διατηρητέα Μνημεία	904,15	Ήπειρος	Θεσπρωτίας	Ηγουμενισσας	Μαργαριτιου	216,184
159	CH-THE-025	Κάστρο & Μουσουλμανικό Τέμενος Μαργαριτίου	Εφορεία Αρχαιοτήτων Θεσπρωτίας	Κ		Ιστορικά Διατηρητέα Μνημεία	430,07	Ήπειρος	Θεσπρωτίας	Ηγουμενισσας	Μαργαριτιου	216,204
160	CH-THE-020	«Οικία Ιατρού Κωνσταντίνου Γκούση»	Εφορεία Αρχαιοτήτων Θεσπρωτίας	Κ	ΥΑ ΥΠΠΟ/ΔΝΣΑΚ/Γ/49523/ 1267/4-7-2005, ΦΕΚ 970/Β/12-7-2005	Ιστορικά Διατηρητέα Μνημεία	959,91	Ήπειρος	Θεσπρωτίας	Ηγουμενισσας	Μαργαριτιου	216,242
161	CH-THE-012	Υδροκίνητο Συγκρότημα	Εφορεία Αρχαιοτήτων Θεσπρωτίας	Κ	ΥΑ ΥΠΑΙΘΠΑ/ΓΔΑΜΤΕ/ΔΝΣ ΑΚ/84570/5570/1108/1 4-9-2012, ΦΕΚ 308/ΑΑΠ/5-10-2012	Ιστορικά Διατηρητέα Μνημεία	205,57	Ήπειρος	Θεσπρωτίας	Ηγουμενισσας	Μαργαριτιου	216,352

α/α	Κωδικός	Όνομα	Πηγή	Κατάσταση (Κηρυγμένος /Μη Κηρυγμένος)	Κήρυξη	Τύπος	Απόσταση από το έργο (m)	Περιφέρεια	Περιφερειακή Ενότητα	Δήμος	Δημοτική Ενότητα	Χ.Θ.
162	CH-THE-018	Κτίσμα ύστερων κλασικών – ελληνιστικών χρόνων	Εφορεία Αρχαιοτήτων Θεσπρωτίας	ΜΚ		Ιστορικά Διατηρητέα Μνημεία	658,66	Ήπειρος	Θεσπρωτίας	Ηγουμενίτσας	Μαργαριτίου	216,448
163	CH-THE-022	Υπολείμματα των κτηρίων του Υδροκίνητου Συγκροτήματος	Εφορεία Αρχαιοτήτων Θεσπρωτίας	Κ	ΥΑ ΥΠΑΙΘΠΑ/ΓΔΑΜΤΕ/ΔΝΣ ΑΚ/84570/5570/1108/1 4-9-2012, ΦΕΚ 308/ΑΑΠ/5-10-2012	Ιστορικά Διατηρητέα Μνημεία	233,17	Ήπειρος	Θεσπρωτίας	Ηγουμενίτσας	Μαργαριτίου	216,522
164	CH-THE-010	Μουσουλμανικά τεμένη	Εφορεία Αρχαιοτήτων Θεσπρωτίας	ΜΚ		Ιστορικά Διατηρητέα Μνημεία	870,32	Ήπειρος	Θεσπρωτίας	Ηγουμενίτσας	Μαργαριτίου	218,189
165	CH-THE-011	Παλιόκαστρο Μαργαριτίου	Εφορεία Αρχαιοτήτων Θεσπρωτίας	Κ	Υπουργική Απόφαση 15794/19.12.1961 (ΦΕΚ 358/02.02.1962)	Ιστορικά Διατηρητέα Μνημεία	345,01	Ήπειρος	Θεσπρωτίας	Ηγουμενίτσας	Μαργαριτίου	220,571
166	CH-THE-007	Κλίβανοι	Εφορεία Αρχαιοτήτων Θεσπρωτίας	ΜΚ		Ιστορικά Διατηρητέα Μνημεία	659,61	Ήπειρος	Θεσπρωτίας	Ηγουμενίτσας	Μαργαριτίου	225,411
167	CH-THE-003	Ι.Ν. Αγίου Νικολάου	Εφορεία Αρχαιοτήτων Θεσπρωτίας	ΜΚ		Ιεροί Ναοί - Θρησκευτικοί Χώροι	345,26	Ήπειρος	Θεσπρωτίας	Ηγουμενίτσας	Μαργαριτίου	226,078
168	CH-THE-004	Παλιός Οικισμός Καρτερίου	Εφορεία Αρχαιοτήτων Θεσπρωτίας	ΜΚ		Αρχαιολογικοί Χώροι	361,35	Ήπειρος	Θεσπρωτίας	Ηγουμενίτσας	Μαργαριτίου	226,303
169	CH-THE-006	Συγκρότημα Οθωμανικών Οικιών Δέντρα	Εφορεία Αρχαιοτήτων Θεσπρωτίας	ΜΚ		Ιστορικά Διατηρητέα Μνημεία	222,93	Ήπειρος	Θεσπρωτίας	Ηγουμενίτσας	Μαργαριτίου	226,931
170	CH-THE-005	Συγκρότημα Οθωμανικών Οικιών Ασκαρι	Εφορεία Αρχαιοτήτων Θεσπρωτίας	ΜΚ		Ιστορικά Διατηρητέα Μνημεία	329,32	Ήπειρος	Θεσπρωτίας	Ηγουμενίτσας	Μαργαριτίου	227,077
171	CH-THE-024	Συγκρότημα Οθωμανικών Οικιών	Εφορεία Αρχαιοτήτων Θεσπρωτίας	ΜΚ		Ιστορικά Διατηρητέα Μνημεία	539,33	Ήπειρος	Θεσπρωτίας	Ηγουμενίτσας	Μαργαριτίου	227,077

α/α	Κωδικός	Όνομα	Πηγή	Κατάσταση (Κηρυγμένος /Μη Κηρυγμένος)	Κήρυξη	Τύπος	Απόσταση από το έργο (m)	Περιφέρεια	Περιφερειακή Ενότητα	Δήμος	Δημοτική Ενότητα	Χ.Θ.
172	CH-THE-023	Ι.Ν. Αγίου Αθανασίου	Εφορεία Αρχαιοτήτων Θεσπρωτίας	ΜΚ		Ιεροί Ναοί - Θρησκευτικοί Χώροι	639,54	Ήπειρος	Θεσπρωτίας	Ηγουμενίσσας	Μαργαρίτιου	227,356
173	CH-THE-001	Αρχαίο νεκροταφείο και ερείπια βυζαντινού ναΐσκου	Εφορεία Αρχαιοτήτων Θεσπρωτίας	ΜΚ		Ιστορικά Διατηρητέα Μνημεία	595,61	Ήπειρος	Θεσπρωτίας	Ηγουμενίσσας	Μαργαρίτιου	227,943

Prepared by: ASPROFOS, 2022.