ΕΡΓΟ:

Έργο Αγωγού EastMed

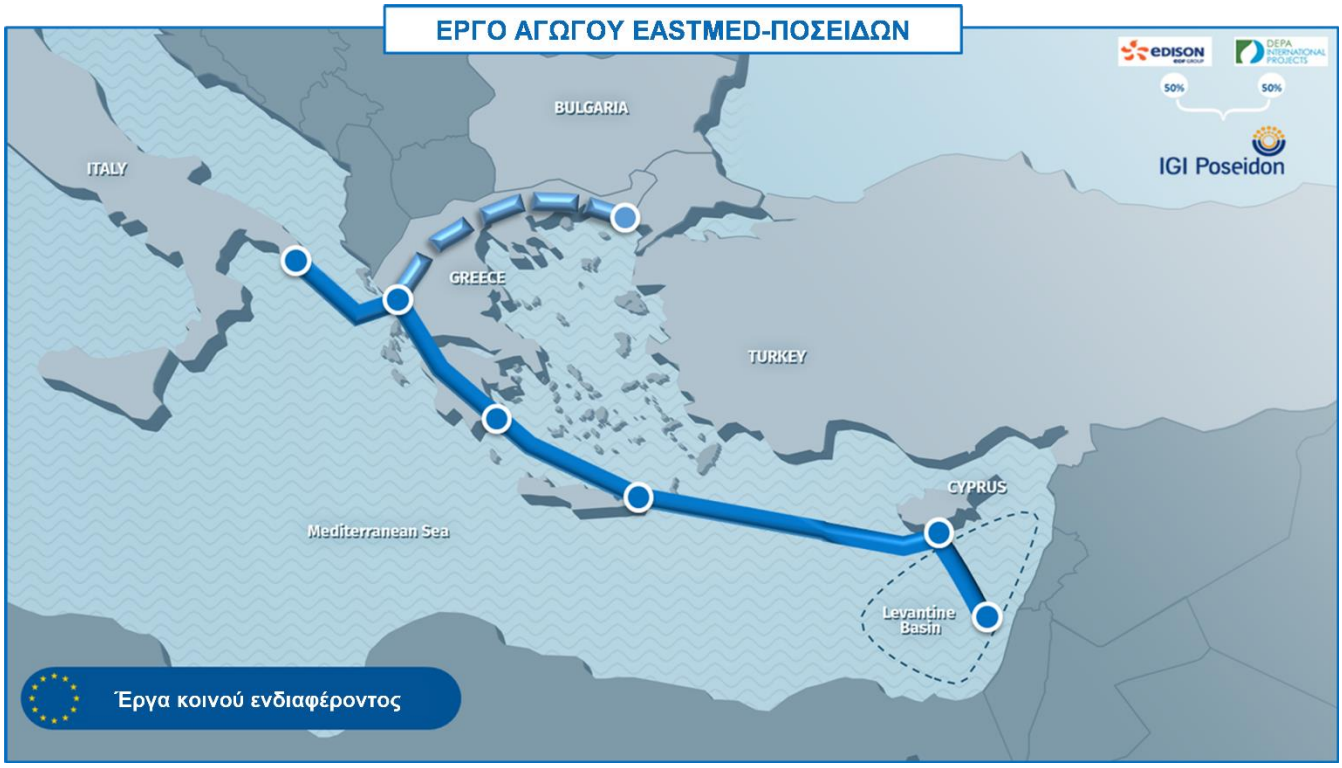

Τίτλος Εγγράφου:	Ελληνικό Τμήμα EastMed– Μελέτη Περιβαλλοντικών και Κοινωνικών Επιπτώσεων
Υπότιτλος Εγγράφου:	Παράρτημα 8Κ.3 – Διαβούλευση με τα ενδιαφερόμενα μέρη και συλλογή κοινωνικοοικονομικών δεδομένων
Αρ. Εγγράφου Έργου:	PERM-GREE-ESIA-A08_0018_0_Annex8J3

Στοιχεία εγγράφου	
Τίτλος εγγράφου	Ελληνικό Τμήμα EastMed– Μελέτη Περιβαλλοντικών και Κοινωνικών Επιπτώσεων
Υπότιτλος εγγράφου	Παράρτημα 8Κ.3 – Διαβούλευση με τα ενδιαφερόμενα μέρη και συλλογή κοινωνικοοικονομικών δεδομένων
Εταιρεία	IGI Poseidon
Συντάκτης	ASPROFOS Engineering S.A.
Έργο	Έργο Αγωγού EastMed
Αρ. Εγγράφου Έργου	PERM-GREE-ESIA-A08_0018_0_Annex8J3
Ημερομηνία	03/06/2022
Αναθεώρηση	00

Ιστορικό εγγράφου					
Αναθεώρηση	Συντάκτης	Έλεγχος από	Έγκριση από	Ημερομηνία	Έκδοση
00	ASPROFOS	ERM	IGI POSEIDON	03/06/2022	Για υποβολή στις Υπηρεσίες

Για τον Φορέα του Έργου

Digitally signed by: RESTELLI MATTEO
Location: Milan
Date: 07/06/2022 16:55:16

Digitally signed by Michail Folas
Date: 2022.06.07 18:45:41 +03'00'

Για τον Περιβαλλοντικό Μελετητή

DIMITRIOS HOURMOUZIADIS
Digitally signed by dimitrios hourmouziadis
DN: cn=dimitrios hourmouziadis, c=GR, email=dhourmouziadis@asprofos.g
Date: 2022.06.08 10:58:36 +03'00'

FILIPPOS MARKOS SPANIDIS
Digitally signed by FILIPPOS MARKOS SPANIDIS
DN: cn=FILIPPOS MARKOS SPANIDIS, c=GR, email=pspani@asprofos.gr
Date: 2022.06.08 12:14:46 +03'00'

GEORGIOS VALAIS
Digitally signed by GEORGIOS VALAIS
DN: cn=GEORGIOS VALAIS, c=GR, email=gvalais@asprofos.gr
Date: 2022.06.08 10:59:16 +03'00'

Signed by DANIELE ZOLI
Date: 07/06/2022 10:30:51 UTC

Πίνακας περιεχομένων

8 K.3.1. ΕΙΣΑΓΩΓΗ 6
8 K.3.2. ΦΆΣΕΙΣ ΔΙΑΒΟΥΛΕΥΣΗΣ ΤΟΥ ΈΡΓΟΥ 8
8 K.3.2.1. Επισκόπηση 8
8 K.3.2.2. Ορισμός Κοινωνικής Περιοχής Μελέτης 11
8 K.3.2.3. Προσδιορισμός Ενδιαφερόμενων Μερών 18
8 K.3.3. ΔΙΑΒΟΥΛΕΥΣΗ ΜΕ ΕΝΔΙΑΦΕΡΟΜΕΝΑ ΜΕΡΗ ΓΙΑ ΤΗΝ ΥΠΟΣΤΗΡΙΞΗ ΤΗΣ ΜΠΚΕ 20
8 K.3.3.1. Βήμα 1: Σκοπιμότητα 20
8 K.3.3.2. Βήμα 2: Προετοιμασία ΠΠΠΑ (Συλλογή δεδομένων) 20
8 K.3.3.2.1 Επίσημη αλληλογραφία 21
8 K.3.3.3. Βήμα 3: Δημοσιοποίηση ΠΠΠΑ 22
8 K.3.3.3.1 Επικοινωνιακό Υλικό 23
8 K.3.3.3.2 Συναντήσεις δημοσιοποίησης έκθεσης ΠΠΠΑ 24
8 K.3.3.3.3 Θεσμική γνωμοδότηση ΠΠΠΑ 26
8 K.3.3.4. Βήμα 4: Προετοιμασία ΜΠΚΕ 39
8 K.3.3.4.1 Μελέτη Γραφείου 39
8 K.3.3.4.2 Επίσημη αλληλογραφία 39
8 K.3.3.4.3 Ερωτηματολόγια διαβούλευσης 40
Επισκόπηση των αποτελεσμάτων της συλλογής κοινωνικοοικονομικών δεδομένων βάσης. 44
Ανάλυση των Απαντήσεων για τα Δημογραφικά Στοιχεία 50
Ανάλυση των Απαντήσεων για την Οικονομία, τη Γη και τα Μέσα Διαβίωσης 52
8 K.3.4. Μηχανισμός Υποβολής Παραπόνων 54
8 K.3.5. Παρακολούθηση και Πληροφόρηση 56
8 K.3.6. Επόμενα βήματα 56
Προσάρτημα 1 Γνωμοδότηση ενδιαφερόμενων μερών σχετικά με την επίσημη δημοσιοποίηση τουΠΠΠΑ 58
Προσάρτημα 2 Απόφαση ΠΠΠΑ από την Αρμόδια Αρχή 126
Προσάρτημα 3 Απόκριση του Έργου στην Απόφαση ΠΠΠΑ 128

Λίστα Πινάκων

Πίνακας Κ.3.2-1 Οικισμοί εντός της Περιοχής Μελέτης 11
Πίνακας Κ.3.2-2 Ομάδες ενδιαφερόμενων μερών 18
Πίνακας Κ.3.3-1 Βήμα 2: Προετοιμασία ΠΠΠΑ Κύρια αποτελέσματα 21
Πίνακας Κ.3.3-2 Επικοινωνιακό Υλικό 23
Πίνακας Κ.3.3-3 Αποτελέσματα συναντήσεων δημοσιοποίησης του ΠΠΠΑ 25
Πίνακας Κ.3.3-4 Γνωμοδότηση Δημοσιοποίησης ΠΠΠΑ 28
Πίνακας Κ.3.3-5 Τοποθετήσεις του Έργου επί των σχολίων της απόφασης ΠΠΠΑ. 35
Πίνακας Κ.3.3-6 Εργαλεία συλλογής δεδομένων 41
Πίνακας Κ.3.3-7 Συμμετοχή ενδιαφερόμενων μερών στην προετοιμασία της ΜΠΚΕ 42
Πίνακας Κ.3.3-8 Ηλικιακή κατανομή ανά τοπική κοινότητα εντός της δευτερεύουσας Περιοχής Μελέτης (2022). 50
Πίνακας Κ.3.3-9 Κύριες δραστηριότητες βιοπορισμού στη δευτερεύουσα κοινωνικοοικονομική Περιοχή Μελέτης. 52
Πίνακας Κ.3.3-10 Γεωργικές/ κτηνοτροφικές δραστηριότητες στη δευτερεύουσα κοινωνικοοικονομική Περιοχή Μελέτης. 52
Πίνακας Κ.3.6-1 Προσωρινό χρονοδιάγραμμα των επόμενων φάσεων αδειοδότησης του Έργου Αγωγού EastMed. 57
Πίνακας Κ.3.6-2 Αναπόκριση του Έργου στα αιτήματα του Υπουργείου Πολιτισμού 130

Λίστα Σχημάτων

Σχήμα Κ.3.2-1 Φάσεις Διαβούλευσης του Έργου Αγωγού EastMed. 9
Σχήμα Κ.3.2-2 Θεσμική Διαδικασία ΜΠΚΕ 10
Σχήμα Κ.3.3-1 Δημοσιοποίηση ΠΠΠΑ - Θέματα που τέθηκαν ανά κατηγορία. 26
Σχήμα Κ.3.3-2 Χάρτης Στοιχείων Κοινοτήτων – Επισκόπηση των αποτελεσμάτων της κοινωνικο-οικονομικής έρευνας για την Περιφέρεια Πελοποννήσου (1). 45
Σχήμα Κ.3.3-3 Χάρτης Στοιχείων Κοινοτήτων – Επισκόπηση των αποτελεσμάτων της κοινωνικο-οικονομικής έρευνας για την Περιφέρεια Πελοποννήσου (2). 46
Σχήμα Κ.3.3-4 Χάρτης Στοιχείων Κοινοτήτων – Επισκόπηση των αποτελεσμάτων της κοινωνικο-οικονομικής έρευνας για την Περιφέρεια Δυτικής Ελλάδας (1). 47
Σχήμα Κ.3.3-5 Χάρτης Στοιχείων Κοινοτήτων – Επισκόπηση των αποτελεσμάτων της κοινωνικο-οικονομικής έρευνας για την Περιφέρεια Δυτικής Ελλάδας (2). 48
Σχήμα Κ.3.3-6 Χάρτης Στοιχείων Κοινοτήτων – Επισκόπηση των αποτελεσμάτων της κοινωνικο-οικονομικής έρευνας για την Περιφέρεια Κρήτης. 49
Σχήμα Κ.3.4-1 Διαδικασία μηχανισμού υποβολής παραπόνων 55

Ακρωνύμια

Ακρωνύμιο	Περιγραφή
Ελληνική Εγγραφή	
ΖΕ	Ζώνη Επιρροής
ΗΠΜ	Ηλεκτρονικό Περιβαλλοντικό Μητρώο
ΓΚΠΔ	Γενικός Κανονισμός για την Προστασία των Δεδομένων
ΔΙΠΑ	Διεύθυνση Περιβαλλοντικής Αδειοδότησης
ΕΤΑΑ	Ευρωπαϊκή Τράπεζα Ανασυγκρότησης και Ανάπτυξης
ΜΠΕ	Μελέτη περιβαλλοντικών επιπτώσεων
ΜΠΚΕ	Μελέτη Περιβαλλοντικών και Κοινωνικών Επιπτώσεων
ΥΠΕΝ	Υπουργείο Περιβάλλοντος και Ενέργειας
ΟΤΑ	Οργανισμοί Τοπικής Αυτοδιοίκησης
ΠΠΠΑ	Προκαταρκτικός Προσδιορισμός Περιβαλλοντικών Απαιτήσεων
ΣΣΕΜ/SEP	Σχέδιο Διαβούλευσης Ενδιαφερομένων Μερών/ Stakeholder Engagement Plan
Αγγλική Εγγραφή	
BID	Background Information Document/Εγγραφο ιστορικών πληροφοριών
CS	Compression Station/Σταθμός Συμπίεσης
FG	Focus Group/Ομάδα Ειδικού Ενδιαφέροντος
KI	Key Informant/Βασικός Πληροφοριοδότης
PR	Performance Requirement/ Απαίτηση Επίδοσης
SEP/ΣΔΕΜ	Stakeholder Engagement Plan/Σχέδιο Διαβούλευσης Ενδιαφερομένων Μερών

8 Κ.3.1. ΕΙΣΑΓΩΓΗ

Η συμμετοχή των ενδιαφερόμενων μερών αποτελεί ακρογωνιαίο λίθο της επιτυχούς ανάπτυξης του έργου και, επομένως, αποτελεί βασικό στοιχείο της διαδικασίας της ΜΠΚΕ. Σκοπός της διαβούλευσης με ενδιαφερόμενα μέρη είναι να επιτραπεί σε αυτά να αλληλεπιδρούν με τη διαδικασία λήψης αποφάσεων του έργου, να εκφράζουν τις απόψεις τους και να επηρεάζουν τον τρόπο αντιμετώπισης και τις τεχνικές λύσεις σε ζητήματα που εκφράζονται κατά τη διάρκεια της διαδικασίας.

Η προοπτική της ΕΤΑΑ για τη Συμμετοχή των Ενδιαφερομένων Μερών
Η ΕΤΑΑ αναγνωρίζει τη σημασία μιας ανοικτής και διαφανούς συνεργασίας μεταξύ του πελάτη, των εργαζομένων του, των εκπροσώπων των εργαζομένων, των τοπικών κοινοτήτων και όσων επηρεάζονται από το έργο και, κατά περίπτωση, άλλων ενδιαφερόμενων μερών του έργου ως βασικό στοιχείο της ορθής διεθνούς πρακτικής και της εταιρικής συμμετοχής στα κοινά. Αυτή η συνεργασία αποτελεί επίσης έναν τρόπο βελτίωσης της περιβαλλοντικής, κοινωνικής και συνολικής βιωσιμότητας των έργων. Ειδικότερα, η αποτελεσματική συμμετοχή της κοινότητας, ανάλογα με τη φύση και την κλίμακα του έργου, προάγει υγιή και βιώσιμη περιβαλλοντική και κοινωνική απόδοση και μπορεί να οδηγήσει σε βελτιωμένα οικονομικά, κοινωνικά και περιβαλλοντικά αποτελέσματα, μαζί με αυξημένα οφέλη για την κοινότητα.

Πηγή: Περιβαλλοντική και κοινωνική πολιτική της ΕΤΑΑ, 2019. Ανακτήθηκε από: www.ebrd.com

Η διαβούλευση με τα ενδιαφερόνα μέρη είναι μια διαδικασία ανταλλαγής πληροφοριών και γνώσεων, η οποία επιδιώκει να κατανοήσει τις ανησυχίες των άλλων και να οικοδομήσει σχέσεις που βασίζονται στη συνεργασία. Παρέχει στα ενδιαφερόμενα μέρη την ευκαιρία να κατανοήσουν τους κινδύνους και τις επιπτώσεις και να εκφράσουν τις απόψεις τους, ώστε αυτές να ληφθούν υπόψη κατά τη διαδικασία λήψης αποφάσεων.

Οι βασικοί στόχοι της διαβούλευσης με τα ενδιαφερόμενα μέρη είναι:

- Ο εντοπισμός και η κατηγοριοποίηση ατόμων ή οργανισμών που ενδέχεται να επηρεαστούν από το έργο ή να επηρεάσουν την υλοποίηση του έργου
- Η ορθή διανομή πληροφοριών για το έργο με ανοικτό και διαφανή τρόπο, ώστε τα ενδιαφερόμενα μέρη που επηρεάζονται από αυτό να μπορούν να διατυπώνουν τεκμηριωμένα σχόλια και σχέδια για το μέλλον
- Η δημιουργία συνεργασιών για την προώθηση εποικοδομητικής αλληλεπίδρασης μεταξύ όλων των μερών, και,
- Η διασφάλιση της έγκαιρης παραλαβής των σχολίων των ενδιαφερομένων μερών, ώστε να μπορούν να ληφθούν υπόψη στις αποφάσεις που αφορούν το έργο.

Η IGI Poseidon παρουσίασε για πρώτη φορά το Έργο Αγωγού EastMed (το Έργο) στα ενδιαφερόμενα μέρη το 2015, κατά τη διάρκεια της προετοιμασίας της μελέτης σκοπιμότητας, όπου συμμετείχαν οι Ελληνικές και Κυπριακές αρχές στη συλλογή στοιχείων σχετικών με τη διαδικασία επιλογής της όδευσης, τόσο για τα χερσαία, όσο και για τα υποθαλάσσια τμήματα. Η εμπλοκή συνεχίζεται μέχρι σήμερα με την ίδια προσέγγιση και σύμφωνα με τις ακόλουθες εθνικές και διεθνείς απαιτήσεις:

- Διατάξεις για τη δημόσια διαβούλευση κατά την Ελληνική διαδικασία ΜΠΚΕ βάσει του Ν.3010/2002 περί εναρμόνισης με τον Ν.1650/1986 με τις Οδηγίες 97/11/ΕΚ και 96/61/ΕΚ όπου απαιτείται
- Απαιτήσεις επίδοσης (PR) της Ευρωπαϊκής Τράπεζας Ανασυγκρότησης και Ανάπτυξης (ΕΤΑΑ)
- Άρθρο 6 της Σύμβασης του Άαρχους της Οικονομικής Επιτροπής των Ηνωμένων Εθνών για την Ευρώπη (ΟΕΕ/ΗΕ): Πρόσβαση στην πληροφόρηση, συμμετοχή του κοινού στη λήψη αποφάσεων και πρόσβαση στη δικαιοσύνη για περιβαλλοντικά θέματα, και,
- Σύμβαση της ΟΕΕ/ΗΕ για την εκτίμηση περιβαλλοντικών επιπτώσεων (ΕΠΕ) σε διασυνοριακό πλαίσιο - Σύμβαση Espoo

Το πλήρες Σχέδιο Διαβούλευσης με Ενδιαφερόμενα Μέρη (ΣΔΕΜ), καθώς και αναλυτική περιγραφή αυτών των απαιτήσεων, βρίσκονται σε ένα ανεξάρτητο έγγραφο (PERM-GREE-STKE-0003_0_FrameworkSEP). Αρχικά, εκπονήθηκαν για το χερσαίο τμήμα και το υποθαλάσσιο τμήμα ξεχωριστά σχέδια διαβούλευσης με τα ενδιαφερόμενα μέρη. Ωστόσο, δεδομένου ότι αποφασίστηκε η υποβολή μιας ενιαίας ΜΠΚΕ, η οποία θα καλύπτει, τόσο το χερσαίο, όσο και το υποθαλάσσιο τμήμα του έργου του αγωγού EastMed, εκπονήθηκε ένα ενιαίο ΣΔΕΜ για το έργο, το οποίο περιλαμβάνει λεπτομερή περιγραφή κάθε μιας από τις προαναφερθείσες απαιτήσεις. Το ΣΔΕΜ είναι ένα "ζωντανό έγγραφο", που επικαιροποιείται και προσαρμόζεται κατά την εκπόνηση της ΜΠΚΕ και την εξέλιξη του σχεδιασμού του έργου. Το παρόν παράρτημα της ΜΠΚΕ συνοψίζει τη διαβούλευση που πραγματοποιήθηκε με τα ενδιαφερόμενα μέρη, ως υποστηρικτική ενέργεια κατά τη φάση ΜΠΚΕ. Διαιρείται στις παρακάτω ενότητες:

- Μεθοδολογία και φάσεις διαβούλευσης,
- Διαβούλευση με ενδιαφερόμενα μέρη για την υποστήριξη της ΜΠΚΕ ως:
  - Αποτελέσματα των προηγούμενων φάσεων για ενημέρωση της ΜΠΚΕ
  - Αποτελέσματα της φάσης ΜΠΚΕ
- Μηχανισμός παραπόνων
- Παρακολούθηση και πληροφόρηση, και,
- Επόμενα στάδια.

Επιπλέον, παρέχει τεκμηρίωση για την αλληλογραφία με τα ενδιαφερόμενα μέρη κατά τη διάρκεια των φάσεων της ΠΠΠΑ και της ΜΠΚΕ.

8 K.3.2. ΦΆΣΕΙΣ ΔΙΑΒΟΥΛΕΥΣΗΣ ΤΟΥ ΈΡΓΟΥ

8 K.3.2.1. Επισκόπηση

Η διαδικασία της διαβούλευσης με τα ενδιαφερόμενα μέρη για το έργο του αγωγού EastMed, διαχωρίστηκε σε τρεις κύριες φάσεις προκειμένου να διασφαλιστεί μια συνεχής, ολοκληρωμένη και πολιτισμικά κατάλληλη προσέγγιση: (1) ΜΠΚΕ και Αδειοδότηση, (2) Προετοιμασία Εργοταξίου, Κατασκευή, Δοκιμαστική Λειτουργία και Έναρξη Λειτουργίας και (3) Λειτουργία (βλ.Σχήμα K.3.2-1). Λόγω του τύπου και του μεγέθους του Έργου, η Φάση 1 του Έργου έχει χωριστεί σε έξι στάδια. Όπως φαίνεται στο Σχήμα K.3.2-1, τα στάδια 1 έως 4 έχουν ολοκληρωθεί, ενώ τα στάδια 5 έως 6 έχει προγραμματιστεί να ακολουθήσουν. Τα αποτελέσματα των τριών πρώτων σταδίων συνοψίζονται στις Ενότητες 8 K.3.3.1 έως 8 K.3.3.4. Σύμφωνα με τον Ν.4014/2011, η Μελέτη Περιβαλλοντικών Επιπτώσεων (ΜΠΕ) πρέπει να υποβληθεί στη Διεύθυνση Περιβαλλοντικής Αδειοδότησης (ΔΙΠΑ) του Υπουργείου Περιβάλλοντος και Ενέργειας (ΥΠΕΝ). Η ΔΙΠΑ είναι υπεύθυνη για τη διαδικασία ΜΠΕ. Η δημόσια διαβούλευση και η γνωστοποίηση κατά τη διάρκεια της διαδικασίας ΜΠΚΕ στην Ελλάδα βασίζεται στην ΚΥΑ 1649/45/2014.

Επισημαίνεται ότι ο Ν. 4014/2011 περιλαμβάνει ένα προαιρετικό βήμα Προκαταρκτικού Προσδιορισμού Περιβαλλοντικών Απαιτήσεων, ΠΠΠΑ (ισοδύναμο με την Έκθεση Οριοθέτησης). Λόγω του τύπου, του μεγέθους και της στρατηγικής σημασίας του έργου, η IGI Poseidon αποφάσισε να προβεί στην εκτέλεση του προαιρετικού βήματος και να υποβάλει φάκελο ΠΠΠΑ πριν από την υποβολή της ΜΠΚΕ. Σύμφωνα με την εθνική νομοθεσία, η διαβούλευση κατά τη φάση ΠΠΠΑ περιορίζεται στις εθνικές δημόσιες αρχές. Η Μελέτη ΠΠΠΑ υποβάλλεται προς εξέταση στη Διεύθυνση Περιβαλλοντικής Αδειοδότησης ΔΙΠΑ/ΥΠΕΝ. Πριν από την έκδοση γνωμοδότησης της ΠΠΠΑ, η Αρχή ζητά τη γνώμη (σχόλια) άλλων εθνικών αρχών, όπως κυβερνητικών οργανισμών (Υπουργείο Άμυνας, Υπουργείο Πολιτισμού, Υπουργείο Εξωτερικών, άλλες διευθύνσεις του Υπουργείου Περιβάλλοντος, κ.λπ.) και Οργανισμών Τοπικής Αυτοδιοίκησης (Περιφέρειες που συμμετέχουν μέσω των περιφερειακών συμβουλίων και λαμβάνουν υπόψη τους εμπλεκόμενους δήμους και τρίτους). Σκοπός του ΠΠΠΑ είναι να διευκολύνει την Αρμόδια Αρχή να παρέχει κατευθυντήριες γραμμές για διάφορα θέματα της ΜΠΚΕ, αφού λάβει σχόλια από τα σχετικά ενδιαφερόμενα μέρη. Αυτές οι κατευθυντήριες γραμμές αναφέρονται: (i) σε ενδεχόμενες πρόσθετες εναλλακτικές λύσεις, (ii) σε ενδεχόμενες ειδικές μελέτες που τα ενδιαφερόμενα μέρη κρίνουν απαραίτητο να διεξαχθούν και στη μεθοδολογία για αυτές τις μελέτες, (iii) σε ενδεχόμενα ζητήματα που απαιτούν ιδιαίτερη προσοχή, (iv) σε έναν κατάλογο των ενδιαφερόμενων φορέων των οποίων η γνώμη θα ζητηθεί, και (v) σε ενδεχόμενες άλλες ειδικές κατευθυντήριες γραμμές που πρέπει να ακολουθηθούν για την πλήρη ΜΠΚΕ.

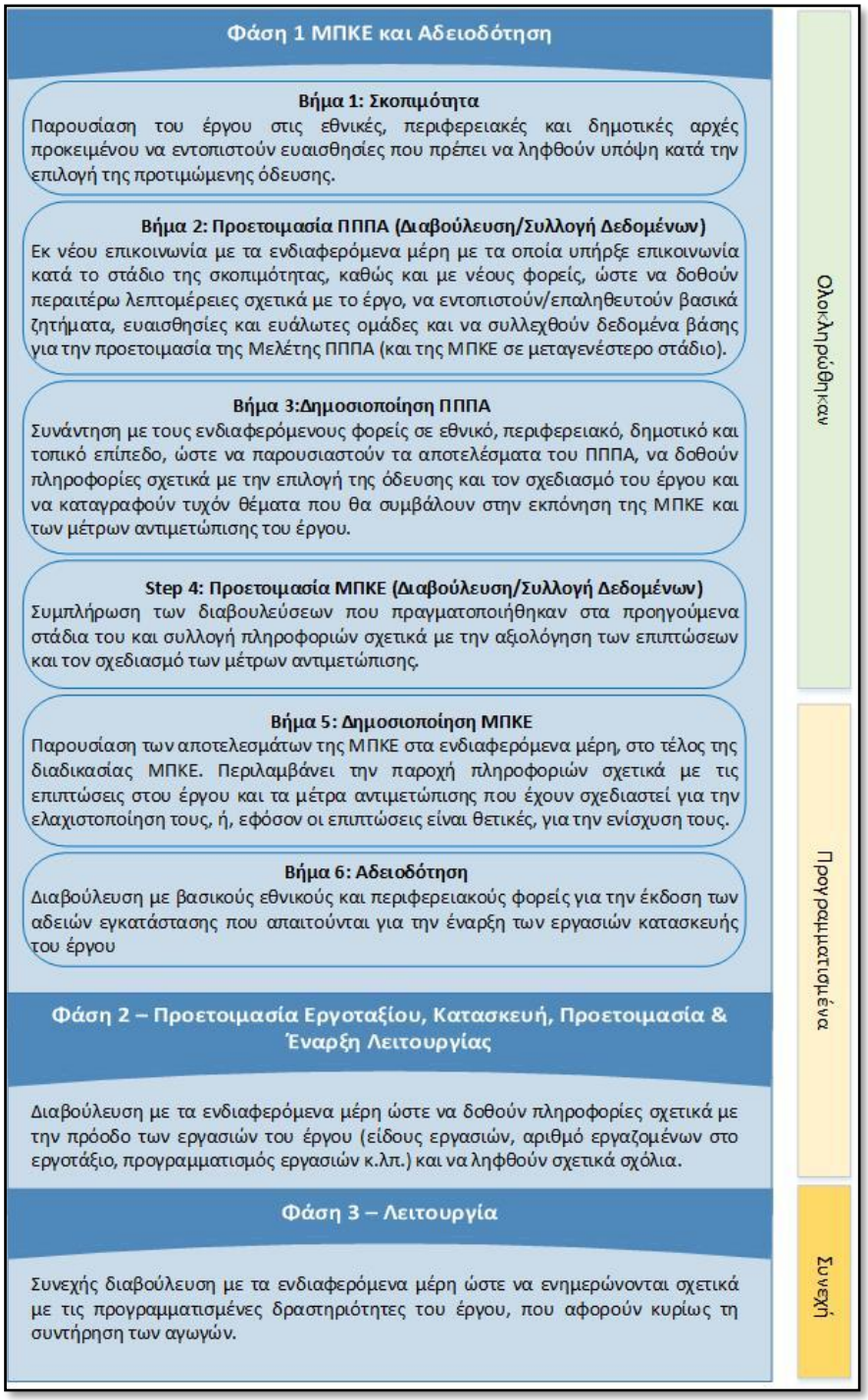

Προετοιμασία από: ASPROFOS, 2022.

Σχήμα Κ.3.2-1 Φάσεις Διαβούλευσης του Έργου Αγωγού EastMed.

Κατά τη φάση της Διαβούλευσης της ΜΠΚΕ, η Μελέτη υποβάλλεται στην ΔΙΠΑ. Κατόπιν υποβολής και ελέγχου ως προς την πληρότητά της, η ΔΙΠΑ (όπως με τον ΠΠΠΑ) διαβιβάζει την Μελέτη σε άλλες εθνικές αρχές (Υπουργείο Άμυνας, Υπουργείο Πολιτισμού, Υπουργείο Εξωτερικών, άλλες υπηρεσίες του Υπουργείου Περιβάλλοντος, κ.λπ.), Οργανισμούς Τοπικής Αυτοδιοίκησης [περιφερειακά συμβούλια (και δήμους μέσω των Περιφερειακών Συμβουλίων) σε και τρίτους], δημόσιους ή ιδιωτικούς φορείς, προκειμένου να διατυπώσει την απάντησή της. Διοργανώνεται τουλάχιστον μία συνάντηση δημοσιοποίησης ανά περιφέρεια.

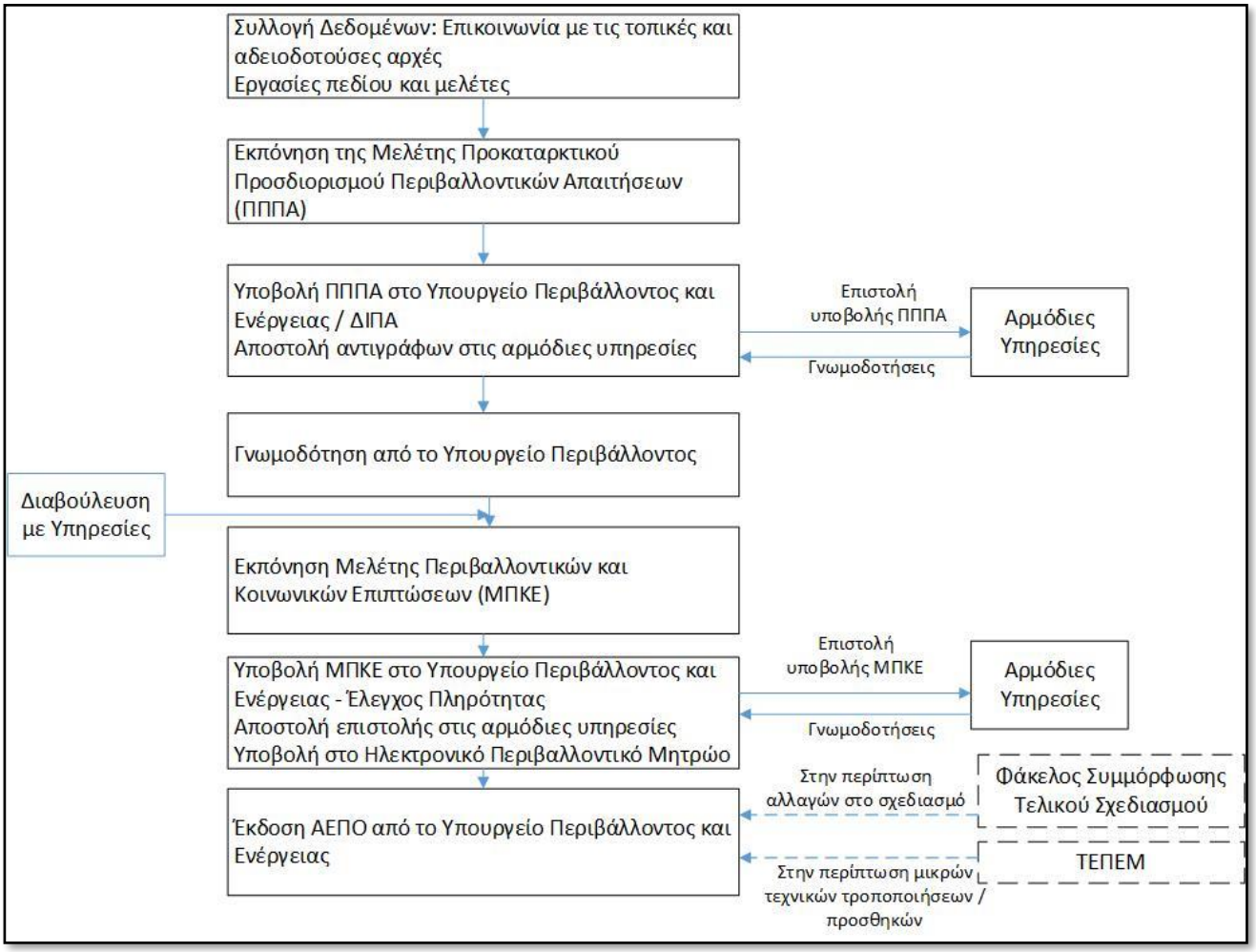

Σχήμα Κ.3.2-2 Θεσμική Διαδικασία ΜΠΚΕ

Προετοιμασία από: ASPROFOS, 2022.

8 Κ.3.2.2. Ορισμός Κοινωνικής Περιοχής Μελέτης

Για το έργο, έχει οριστεί μια περιοχή διαβούλευσης με ενδιαφερόμενα μέρη και Κονωνικής Μελέτης, η οποία περιλαμβάνει τις περιοχές όπου αναμένεται να υπάρξουν άμεσες επιπτώσεις από το έργο. Αυτή η περιοχή αποτέλεσε επίσης την Περιοχή Μελέτης για τη συλλογή κοινωνικοοικονομικών δεδομένων βάσης για την ΜΠΚΕ. Σύμφωνα με την Υπουργική Απόφαση 170225/2014, ως Περιοχή Μελέτης ορίζεται η περιοχή που εκτείνεται 1 km από τον άξονα του αγωγού για περιοχές εκτός ορίων οικισμών ή σχεδίων πόλεων και 500 m αντίστοιχα για περιοχές εντός οικισμών ή σχεδίου πόλης. Επεκτείνοντας τις απαιτήσεις που ορίζονται στην ελληνική νομοθεσία, η κοινωνική περιοχή μελέτης έχει οριστεί ως εξής:

- Κύρια περιοχή μελέτης: ορίζεται ως ο διάδρομος 2 km (1 km εκατέρωθεν του αγωγού: άξονες CCS1 και CCS2) και ως η ακτίνα 2 km γύρω από τα όρια των οικοπέδων των εγκαταστάσεων CS2/MS2 – CS2/MS2 N, CS3 και MS4/PRS - Σταθμού Θέρμανσης και των σημείων προσαιγιάλωσης.
- Δευτερεύουσα περιοχή μελέτης: ορίζεται ως η ακτίνα των 5 km γύρω από τα όρια των οικοπέδων των εγκαταστάσεων CS2/MS2 – CS2/MS2 N, CS3 και του MS4/PRS - Σταθμού Θέρμανσης και των σημείων προσαιγιάλωσης, 10 km περίπου κατά μήκος της ακτής, 5 km εκατέρωθεν των σημείων προσαιγιάλωσης.

Παρόλο που αναμένεται οι περισσότερες επιπτώσεις να υπάρξουν στις κοινότητες εντός της κύριας περιοχή μελέτης, η συλλογή δεδομένων στη δευτερεύουσα περιοχή μελέτης συνέβαλε στην διαμόρφωση ενός προτύπου των κοινοτήτων που βρίσκονται κοντά στις υποδομές του έργου.

Ο συνολικός αριθμός των οικισμών εντός της περιοχής μελέτης είναι 195, εκ των οποίων 41 οικισμοί βρίσκονται εντός της δευτερεύουσας Περιοχής Μελέτης (βλ. Πίνακας Κ.3.2-1).

Πίνακας Κ.3.2-1 Οικισμοί εντός της Περιοχής Μελέτης

Περιφέρεια	Περιφερειακή ενότητα	Δήμος	Δημοτική Ενότητα	Τοπική Κοινότητα	Οικισμός	Κύρια Περ. Μελέτης	Δευτ/ουσα Περ. Μελέτης
Κρήτης	Λασιθίου	Σητείας	Λεύκης	Απίδια	Γούδουρας	✓	✓
				Αρμένοι	Ασπρόλιθος		✓
				Αγία Τριάδα	Αγία Τριάδα		✓
Πελοποννήσου	Λακωνίας	Μονεμβασιάς	Μονεμβασιάς	Νομία	Άγιος Φωκάς	✓	✓
					Καστέλλα	✓	✓
					Άγιος Στέφανος		✓
					Ξιφίας		✓

Περιφέρεια	Περιφερειακή ενότητα	Δήμος	Δημοτική Ενότητα	Τοπική Κοινότητα	Οικισμός	Κύρια Περ. Μελέτης	Δευτ/ουσα Περ. Μελέτης
				Καλέντι	Αργιταίικα-Φούτια-Αγία Σόφια	✓	✓
					Ελληνικό	✓	
				Λίρα	Λίρα	✓	
					Τέρια	✓	
				Άγιος Νικόλαος	Άγιος Νικόλαος	✓	
				Βελιές	Βελιές	✓	
			Βοιών	Παντάνασσα	Κρυόβρυση	✓	
			Μολάων	Συκέα	Συκέα	✓	
				Μεταμόρφωση	Μεταμόρφωση	✓	
				Μολάοι	Μολάοι	✓	
		Ευρώτα	Νιάτων	Απιδέα	Απιδέα	✓	
			Έλους	Γούβες	Γούβες	✓	
			Γερονθρών	Γεράκι	Γεράκι	✓	
		Σπάρτης	Θεραπνών	Άγιοι Ανάργυροι	Άγιοι Ανάργυροι	✓	
				Γκορίτσα	Γκορίτσα	✓	
			Σπάρτη	Σπαρτιατών	Κοκκινοράχη	✓	
				Κλαδάς	Κλαδάς	✓	
			Μυστρά	Σουστιάνων	Καραβάς Σουστιάνων	✓	
				Λογγάστρας	Καραβάς Λογγάστρας	✓	
			Πελλάνας	Πελλάνα	Παρδάλι	✓	
					Πελλάνα	✓	
				Άγιος Κωνσταντίνος	Άγιος Κωνσταντίνος	✓	
					Φουνταίικα	✓	
				Λογγανίκος	Λογγανίκος	✓	
					Κυπαρίσσι	✓	
	Αρκαδίας	Μεγαλόπολης	Φαλαισίας	Πέτρινα	Πέτρινα	✓	✓
				Σουλάρι	Σουλάρι	✓	✓
				Ποταμιά	Ποταμιά		✓
				Λεοντάρι	Καλύβια		✓

Περιφέρεια	Περιφερειακή ενότητα	Δήμος	Δημοτική Ενότητα	Τοπική Κοινότητα	Οικισμός	Κύρια Περ. Μελέτης	Δευτ/ουσα Περ. Μελέτης
					Λεοντάρι	✓	✓
					Γαβριά	✓	✓
					Κοτσιρίδι	✓	✓
					Καμαρίτσα		✓
				Βελιγοστή	Βελιγοστή	✓	✓
				Βουτσαράς	Βουτσαράς		✓
				Ρούτσι	Ρούτσι	✓	✓
			Μεγαλόπολης	Τριπόταμος	Τριπόταμος	✓	
				Νεοχώρι	Νεοχώρι	✓	
				Ίσαρης	Χρούσσα	✓	
					Πετροβούνι	✓	
				Κάτω Καρυές	Κάτω Καρυές	✓	
					Ίσωμα Καρυών	✓	
				Γέφυρα	Γέφυρα		✓
				Περιβόλια	Βρυσούλες	✓	
					Περιβόλια	✓	
				Μακρύσι	Κάτω Μακρύσι	✓	
				Μεγαλόπολη	Μεγαλόπολη	✓	
			Γορτυνίας	Κυπαρισσία	Κυπαρισσία	✓	
				Μαυριά	Μαυριά	✓	
				Καρύταινα	Καρύταινα	✓	
				Κοτύλιο	Στρογγυλό	✓	
		Γορτυνίας	Τρόπαιον	Τριποταμιά	Χανιά	✓	
					Τριποταμιά	✓	
Δυτικής Ελλάδας	Ηλείας	Ανδρίτσαινας - Κρεστένων	Ανδριτσαίνης	Ρόβια	Ρόβια	✓	
				Θεισόα	Θεισόα	✓	
				Ανδρίτσαινα	Κάρμιο	✓	
					Ανδρίτσαινα	✓	
					Μύλοι	✓	
					Συκιές	✓	
				Δαφνούλα	Χελιδόνι	✓	
			Αλιφείρας	Αλίφειρα	Αλίφειρα	✓	
					Πεύκη	✓	
				Αμυγδαλέων	Άγιος Ηλίας	✓	

Περιφέρεια	Περιφερειακή ενότητα	Δήμος	Δημοτική Ενότητα	Τοπική Κοινότητα	Οικισμός	Κύρια Περ. Μελέτης	Δευτ/ουσα Περ. Μελέτης
		Αρχαίας Ολυμπίας	Αρχαία Ολυμπία	Άσπρα Σπίτια	Άσπρα Σπίτια	✓	
				Βασιλάκι	Βασιλάκι	✓	
				Ξηρόκαμπος	Ξηρόκαμπος	✓	
					Αμπάρι	✓	
			Φολόη	Νεμούτα	Κάμπος Νεμούτας	✓	
					Νεμούτα	✓	
					Τσαπαραίικα	✓	
				Αχλαδίνι	Αχλαδίνι	✓	
					Κουτσουρούμπας	✓	
				Περσαίνη	Νέα Πέρσαινα	✓	
		Πύργου	Ωλένιας	Πεύκη	Πεύκη	✓	
				Αγ. Άννα	Αγ. Άννα	✓	
				Γούμερο	Γούμερο	✓	
				Καρυά	Βαρβαρίνα	✓	
				Μουζάκι	Μουζάκι	✓	
		Ήλιδας	Πηνείας	Ροδιάς	Ακροποταμιά	✓	
				Λαγανάς	Λαγανάς	✓	
				Καλό Παιδί	Καλό Παιδί	✓	
				Σιμόπουλο	Σιμόπουλο	✓	
				Μαζαράκι	Μαζαράκι	✓	
				Αγραπιδοχώρι	Βάλμη	✓	✓
					Αγραπιδοχώρι		✓
		Ανδραβίδας - Κυλλήνης	Βουπρασίας	Ξενίες	Καλυβάκια	✓	✓
					Ξενίες		✓
	Αχαΐας	Δυτικής Αχαΐας	Λαρισσού	Βελιτσές	Κάτω Βελιτσές	✓	✓
					Άνω Βελιτσές	✓	✓
				Μιχόιο	Ψεφταίικα		✓
					Κάνδαλος		✓
					Μιχόι		✓
				Λακκόπετρα	Καλλόπετρα G'	✓	✓
					Ιονική Ακτή	✓	✓
			Ωλένιας	Πόρτες	Πόρτες		✓
			Μόβρη	Μύρτος	Πουρνάρι	✓	

Περιφέρεια	Περιφερειακή ενότητα	Δήμος	Δημοτική Ενότητα	Τοπική Κοινότητα	Οικισμός	Κύρια Περ. Μελέτης	Δευτ/ουσα Περ. Μελέτης
					Μύρτος	✓	
				Καραίικα	Καραμεσιναίικα	✓	
					Καραίικα	✓	
					Γομοστό	✓	
				Λιμνοχώρι	Καλαμάκι	✓	✓
					Λιμνοχώρι	✓	✓
					Παραλία Καλαμάκι	✓	✓
			Δύμης	Πετροχώρι	Πετροχώρι	✓	
					Λαμπραίικα	✓	
					Βεσκουκαίικα	✓	
				Νικηφοραίικα	Νικηφοραίικα	✓	✓
	Αιτωλ/ρνανίας	Ναυπακτίας	Χαλκείας	Γαλατά	Κρυονέρι		✓
					Γαλατάς	✓	✓
					Παλαιόστανη	✓	✓
				Περιθώρι	Περιθώρι	✓	
		Ιεράς Πόλη Μεσολογγίου	Ιεράς Πόλης Μεσολογγίου	Μεσολόγγι	Μπαμπακούλια		✓
				Ευηνοχώρι	Ευηνοχώρι		✓
				Αγ. Γεώργιος	Κοκώρη	✓	
					Κουτσοχέρι	✓	
		Αγρινίου	Μακρυνείας	Γαβαλού	Γαβαλού	✓	
			Αράκυνθου	Γραμματικού	Γραμματικού	✓	
				Ματαράγκα	Αγία Μαρίνα	✓	
					Ματαράγκα	✓	
				Παπαδάτες	Παπαδάτες	✓	
				Κάτω Κεράσοβο	Κάτω Κεράσοβο	✓	
				Κάτω Ζευγαράκι	Κάτω Ζευγαράκι	✓	
			Αγρινίου	Αγρίνιο	Μπούζι	✓	
					Λεύκα	✓	
				Καλύβια	Πλάτανος	✓	
					Καλύβια	✓	
			Στράτου	Όχθια	Όχθια	✓	
				Στράτος	Στράτος	✓	

Περιφέρεια	Περιφερειακή ενότητα	Δήμος	Δημοτική Ενότητα	Τοπική Κοινότητα	Οικισμός	Κύρια Περ. Μελέτης	Δευτ/ουσα Περ. Μελέτης
				Κυψέλη	Κυψέλη	✓	
				Λεπενού	Λεπενού	✓	
		Αμφιλοχίας	Αμφιλοχίας	Κεχρινίας	Κάναλος	✓	
				Βαρετάδα	Βαρετάδα	✓	
				Μέγας Κάμπος	Μέγας Κάμπος	✓	
				Αμπελάκι	Αμπελάκι	✓	
				Ανοιξιάτικο	Ξηρολίβαδο	✓	
					Τσούκκα	✓	
					Ψηλά Αλώνια	✓	
					Τριανταφυλλούλα	✓	
					Αγία Τριάδα	✓	
			Μενιδίου	Μενίδι	Ελατοχώρι	✓	
					Λαγκάδα	✓	
					Συκούλα	✓	
				Φλωριάδος	Καστριώτισσα	✓	
					Μαρλέσι	✓	
Ηπείρου	Άρτας	Νικολάου Σκουφά	Άραχθου	Συκιές	Συκιές	✓	
				Περάνθη	Περάνθη	✓	
				Νεοχώρι	Νεοχώρι	✓	
				Παχυκάλαμος	Παχυκάλαμος	✓	
				Ακροποταμιά	Ακροποταμιά	✓	
				Αγία Παρασκευή	Καλομόδια	✓	
		Άρτας	Αμβρακικού	Ψαθοτόπι	Ψαθοτόπι	✓	
				Γαβριά	Γαβριά	✓	
				Ανέζα	Ανέζα	✓	
				Καλογερικό	Καλογερικό	✓	
				Πολύδροσο	Πολύδροσο	✓	
				Ράχη	Ράχη	✓	
				Στρογγυλή	Στρογγυλή	✓	
			Φιλοθέης	Άγιος Σπυρίδωνας	Βαθύπεδο	✓	
	Πρέβεζας	Ζηρού	Φιλιππιάδας	Πέτρα	Πέτρα	✓	
		Πρέβεζας	Λούρου	Στεφάνι	Στεφάνι	✓	

Περιφέρεια	Περιφερειακή ενότητα	Δήμος	Δημοτική Ενότητα	Τοπική Κοινότητα	Οικισμός	Κύρια Περ. Μελέτης	Δευτ/ουσα Περ. Μελέτης
				Λούρος	Λούρος	✓	
				Ωρωπός	Νέος Ωρωπός	✓	
			Ζαλόγγου	Καμαρίνα	Καμαρίνα	✓	
				Μυρσίνη	Μεγαδένδρο	✓	
					Μυρσίνη	✓	
					Κάτω Μυρσίνη	✓	
				Χειμαδιό	Χειμαδιό	✓	
		Πάργας	Φανάριου	Κουκούλι	Κουκούλι	✓	
					Χόχλα	✓	
				Βαλανιδοράχη	Τσουκνίδα	✓	
				Μεσοπόταμος	Μεσοπόταμος	✓	
				Καστρί	Καστρί	✓	
				Σταυροχώρι	Σταυροχώρι	✓	
				Θέμελο	Θέμελο	✓	
				Κορώνη	Κορώνη	✓	
					Τζάρα	✓	
	Θεσπρωτίας	Ηγουμενίτσας	Μαργαρίτι	Ελευθέρι	Ελευθέρι (Βρύσες)	✓	
				Σπαθαραίοι	Σπαθαραίοι	✓	
					Μόρφι	✓	
				Μαργαρίτι	Καλοδίκι	✓	
					Μαργαρίτι		
					Παλαιόκαστρο	✓	
				Ελευθέρι	Πυργί	✓	
				Καταβόθρα	Καταβόθρα	✓	
					Μυλοκοκιά	✓	
				Μεσοβούνι	Μεσοβούνι	✓	
				Μαζαρακιά	Μαζαρακιά	✓	
				Καρτέρι	Καρτέρι	✓	

Προετοιμασία από: ASPROFOS, 2022.

8 Κ.3.2.3. Προσδιορισμός Ενδιαφερόμενων Μερών

Το ΣΔΕΜ του έργου ορίζει τα ενδιαφερόμενα μέρη ως «άτομα ή ομάδες που επηρεάζονται ή ενδέχεται να επηρεαστούν (άμεσα και έμμεσα) από το έργο (*τα* επονομαζόμενα *επηρεαζόμενα μέρη*) ή ενδέχεται να έχουν κάποιο συμφέρον σε σχέση με το έργο («λοιπά ενδιαφερόμενα μέρη»)» [1]. Η διαδικασία αποσκοπεί επίσης στον εντοπισμό των ενδιαφερομένων μερών που ενδέχεται να έχουν θετικό ή αρνητικό αντίκτυπο ή επιρροή στο Έργο.

Ο προσδιορισμός των ενδιαφερομένων μερών υπήρξε μια συνεχής διαδικασία, που εξελίχθηκε κατά τη βελτιστοποίηση της όδευσης και τον εντοπισμό των οικισμών. Διαφορετικά ζητήματα ενδέχεται να απασχολούν το κάθε ενδιαφερόμενο μέρος. Ως εκ τούτου, τα ενδιαφερόμενα μέρη έχουν ομαδοποιηθεί με βάση τη σύνδεσή τους με το Έργο. Η κατανόηση των συνδέσεων μιας ομάδας ενδιαφερομένων μερών με το Έργο βοηθά στον προσδιορισμό των βασικών στόχων της συμμετοχής τους.

Ο Πίνακας Κ.3.2-2 περιγράφει τις ομάδες ενδιαφερόμενων μερών που προσδιορίστηκαν στα πρώτα στάδια του έργου και την προετοιμασία της ΜΠΚΕ.

Πίνακας Κ.3.2-2 Ομάδες ενδιαφερόμενων μερών

Ομάδα ενδιαφερόμενων μερών	Σύνδεση με το έργο
Δημόσιες Αρχές - Κεντρικές Υπηρεσίες	Περιλαμβάνουν: ➢ αρμόδια αρχή για την αδειοδότηση και την έκδοση Έγκρισης Περιβαλλοντικών Όρων ➢ αρμόδιες αρχές για την επίσημη γνωμοδότηση σχετικά με την ΜΠΚΕ ➢ αρχές για την παροχή στοιχείων στην περιοχή δικαιοδοσίας τους
Δημόσιες Αρχές - Περιφερειακές Υπηρεσίες	Περιλαμβάνουν: ➢ αρμόδιες αρχές (π.χ., περιφερειακά συμβούλια) για την επίσημη γνωμοδότηση σχετικά με την ΜΠΚΕ ➢ περιφερειακές διευθύνσεις για την παροχή στοιχείων στην περιοχή της αρμοδιότητάς τους
Δήμαρχοι (επικεφαλής δήμων)	Εκπρόσωποι των δήμων. Ενδέχεται να έχουν προσδοκίες όσον αφορά την ανάπτυξη και τα οφέλη για τη χώρα ή/και για την τοπική περιοχή. Παρέχουν πληροφορίες σε τοπικό επίπεδο που υποστηρίζουν τον προσδιορισμό πιθανών επιπτώσεων και μέτρων αντιμετώπισης

[1] Ορισμός σύμφωνα με τις Απαιτήσεις Επίδοσης (PR) 10 της ΕΤΑΑ για τη *Δημοσιοποίηση πληροφοριών και συμμετοχή ενδιαφερόμενων μερών*.

Ομάδα ενδιαφερόμενων μερών	Σύνδεση με το έργο
Επικεφαλείς τοπικών κοινοτήτων	Εκπρόσωποι των οικισμών και των τοπικών κοινοτήτων. Ενδέχεται να έχουν προσδοκίες όσον αφορά την ανάπτυξη και τα οφέλη για τη χώρα ή/και για την τοπική περιοχή. Παρέχουν πληροφορίες σε τοπικό επίπεδο που υποστηρίζουν τον προσδιορισμό πιθανών επιπτώσεων και μέτρων αντιμετώπισης
Βασικοί πληροφοριοδότες /εκπρόσωποι ομάδων ειδικού ενδιαφέροντος για την εκπαίδευση, την υγεία, τους Ρομά, την αγροτική οικονομία, τις υποδομές, την αλιεία, τον τουρισμό, σε τοπικό επίπεδο	Ενδέχεται να έχουν προσδοκίες όσον αφορά την ανάπτυξη και τα οφέλη για τη χώρα ή/και για την τοπική περιοχή. Παρέχουν πληροφορίες σε τοπικό επίπεδο που υποστηρίζουν τον προσδιορισμό πιθανών επιπτώσεων και μέτρων αντιμετώπισης
Ιδιωτικός τομέας και επιχειρήσεις	Μπορεί να έχουν συμφέροντα ή να πλήττονται από το έργο. Παροχή πληροφοριών σχετικά με πιθανή συνεργασία με τις επιχειρήσεις τους
Δημόσια ιδρύματα και υπηρεσίες	Περιλαμβάνουν: ➢ θεσμικά όργανα που παρέχουν την επίσημη γνώμη τους σχετικά με την ΜΠΚΕ ➢ υπηρεσίες που ενδέχεται να επηρεαστούν από το έργο (όπως κέντρα υγείας)
Ακαδημαϊκά και εκπαιδευτικά ιδρύματα	Παρέχουν πληροφορίες που υποστηρίζουν τον προσδιορισμό πιθανών επιπτώσεων και μέτρων αντιμετώπισης
Οργανώσεις της Κοινωνίας των πολιτών και ΜΚΟς	Παρέχουν πληροφορίες που υποστηρίζουν τον προσδιορισμό πιθανών επιπτώσεων και μέτρων αντιμετώπισης

Προετοιμασία από: ASPROFOS, 2022.

8 Κ.3.3. ΔΙΑΒΟΥΛΕΥΣΗ ΜΕ ΕΝΔΙΑΦΕΡΟΜΕΝΑ ΜΕΡΗ ΓΙΑ ΤΗΝ ΥΠΟΣΤΗΡΙΞΗ ΤΗΣ ΜΠΚΕ

Η διαδικασία της διαβούλευσης με τα ενδιαφερόμενα μέρη για την υποστήριξη της ΜΠΚΕ του Έργου Αγωγού EastMed στην Ελλάδα, πραγματοποιείται στη Φάση 1 του έργου, μέσω των βημάτων που περιγράφονται παρακάτω. Σημειώνεται, ότι κατά την ανάπτυξη του έργου και την εκπόνηση της ΜΠΚΕ, επικρατούσαν συνθήκες πανδημίας σε παγκόσμια κλίμακα, οι οποίες επηρέαζαν τα ταξίδια και τις κοινωνικές επαφές. Λόγω των συνθηκών πανδημίας, σε εθνικό και διεθνές επίπεδο, ο τρόπος διαβούλευσης και γνωστοποίησης του έργου προσαρμόστηκε αναλόγως, τηρώντας τους κοινωνικούς περιορισμούς που επέβαλε η κυβέρνηση (π.χ., διαδικτυακές αντί για κατά πρόσωπο συναντήσεις). Λεπτομερείς πληροφορίες σχετικά με τη μεθοδολογία που χρησιμοποιήθηκε παρουσιάζονται σε κάθε στάδιο παρακάτω.

Σημειώνεται, ότι οι επόμενες φάσεις διαβούλευσης με τα ενδιαφερόμενα μέρη (δηλ. η Φάση 2 - Προετοιμασία Εργοταξίου, Κατασκευή, Προετοιμασία Λειτουργίας και Έναρξη λειτουργίας και η Φάση 3 - Λειτουργία) δεν περιλαμβάνονται στο παρόν έγγραφο.

8 Κ.3.3.1. Βήμα 1: Σκοπιμότητα

Ο γενικός στόχος της διαβούλευσης με τα ενδιαφερόμενα μέρη κατά τη διάρκεια του σταδίου σκοπιμότητας ήταν η παρουσίαση του έργου στις εθνικές, περιφερειακές και δημοτικές αρχές προκειμένου να εντοπισθούν τυχόν ευαίσθητα σημεία που έπρεπε να ληφθούν υπόψη κατά την επιλογή της προτιμώμενης όδευσης. Η φάση σκοπιμότητας του έργου πραγματοποιήθηκε το 2015, όπου στάλθηκαν συνολικά 172 επιστολές στις Ελληνικές και Κυπριακές αρχές, τόσο για το χερσαίο, όσο και για το υποθαλάσσιο τμήμα.

Στο στάδιο αυτό επιβεβαιώθηκε η τεχνική σκοπιμότητα του έργου καθώς και η κοινωνική αποδοχή του (βάση της αρχικής διαβούλευσης με τις Κύριες θεσμικές Υπηρεσίες).

8 Κ.3.3.2. Βήμα 2: Προετοιμασία ΠΠΠΑ (Συλλογή δεδομένων)

Στο στάδιο Προετοιμασίας του ΠΠΠΑ, έγινε επικοινωνία με φορείς που συμμετείχαν στο στάδιο μελέτης σκοπιμότητας ξανά σε Εθνικό, Περιφερειακό και Δημοτικό επίπεδο, καθώς και με φορείς που σχετίζονται με την επιλεγμένη όδευση, προκειμένου να δοθούν περαιτέρω λεπτομέρειες σχετικά με το Έργο, να αναγνωριστούν/επικυρωθούν σημαντικά ζητήματα, ευαίσθητες και ευάλωτες

ομάδες, καθώς και να συγκεντρωθούν πληροφορίες βάσης για την προετοιμασία της Έκθεσης ΠΠΠΑ, καθώς και της Έκθεσης ΜΠΚΕ σε μεταγενέστερο στάδιο (βλ. Ενότητα 8 Κ.3.3.4).

Η Δημόσια Διαβούλευση για τη συλλογή στοιχείων κατά τη διάρκεια αυτού του σταδίου πραγματοποιήθηκε μέσω επίσημης αλληλογραφίας.

8 Κ.3.3.2.1 Επίσημη αλληλογραφία

Επίσημη αλληλογραφία για τη συλλογή δεδομένων πραγματοποιήθηκε στο τέταρτο τρίμηνο του 2020 και στο πρώτο τρίμηνο του 2021, εγκαινιάζοντας ουσιαστικά τη φάση ΠΠΠΑ. Κατά τη διάρκεια αυτού του σταδίου, διεξήχθη επίσημη αλληλογραφία με τα ενδιαφερόμενα μέρη του Πίνακας Κ.3.2-2.

Αρχικά, εκπονήθηκαν για το χερσαίο τμήμα και το υποθαλάσσιο τμήμα ξεχωριστά σχέδια διαβούλευσης με τα ενδιαφερόμενα μέρη. Ωστόσο, κατά τη διάρκεια της διαβούλευσης για το χερσαίο τμήμα, η αρμόδια αρχή (Υπουργείο Περιβάλλοντος και Ενέργειας/Διεύθυνση Περιβαλλοντικής Αδειοδότησης) ζήτησε την υποβολή μιας ενιαίας ΜΠΚΕ, η οποία θα καλύπτει, τόσο το χερσαίο, όσο και το υποθαλάσσιο τμήμα του έργου του αγωγού EastMed.

Η διαβούλευση για τον ΠΠΠΑ πραγματοποιήθηκε τον Ιανουάριο και τον Απρίλιο του 2021. Συνολικά, 354 φορείς (275 μέρη για το χερσαίο και 79 μέρη για το υποθαλάσσιο τμήμα) συμμετείχαν στη διαβούλευση μέσω επιστολής, ώστε να καταγραφούν σχόλια και στοιχεία. Κατά τη διάρκεια αυτού του βήματος, διεξάγονταν παράλληλα δραστηριότητες του Βασικού Σχεδιασμού του έργου, όπου είχε ήδη πραγματοποιηθεί επικοινωνία με κάποιους από τους φορείς από τον Ανάδοχο του Βασικού Σχεδιασμού για τη συλλογή δεμομένων. Δεδομένου ότι με έναν μεγάλο αριθμό αυτών των ενδιαφερομένων μερών θα γίνουν ξανά επαφές κατά τη διάρκεια της Διαβούλευσης για τη ΜΠΚΕ, τα δεδομένα που έχουν ήδη συλλεχθεί από από τον Ανάδοχο του Βασικού Σχεδιασμού χρησιμοποιήθηκαν για τον ΠΠΠΑ προκειμένου να αποφευχθεί η *κόπωση* των ενδιαφερόμενων μερών.

Τα κύρια αποτελέσματα αυτού του βήματος συνοψίζονται στον πίνακα που ακολουθεί.

Πίνακας Κ.3.3-1 Βήμα 2: Προετοιμασία ΠΠΠΑ Κύρια αποτελέσματα

Κύρια Αποτελέσματα Διαβούλευσης ΠΠΠΑ
Αίτημα Υπουργείου για έναν ενιαίο φάκελο ΠΠΠΑ (με ξεχωριστά παραρτήματα για το χερσαίο και το υποθαλάσσιο τμήμα) και υποβολή μιας ενιαίας ΜΠΚΕ.
Παροχή δεδομένων διέλευσης (καλώδια ΑΔΜΗΕ, καλώδια τηλεπικοινωνιών, αυτοκινητόδρομοι)

Κύρια Αποτελέσματα Διαβούλευσης ΠΠΠΑ
Παροχή στοιχείων εντοπισμένων θέσεων πολιτιστικής κληρονομιάς και αρχαιοτήτων και αίτημα από τις Εφορείες Αρχαιοτήτων για έρευνες πεδίου πριν από τις εργασίες κατασκευής
Παροχή δασικών χαρτών, χωροταξικών σχεδίων, ορίων οικισμών και ορίων αιγιαλού και ακτογραμμής στις θέσεις προσαιγιάλωσης
Αίτημα εξέτασης της βιοποικιλότητας, ιδίως για τα υποθαλάσσια τμήματα του αγωγού, καθώς και για οικολογικά και βιολογικά σημαντικές περιοχές (χερσαίες ή/και υποθαλάσσιες), περιοχές Natura, κ.λπ.
Υπογραφή Μνημονίου Συναντίληψης και Συνεργασίας μεταξύ του Υπουργείου Πολιτισμού και του Κύριου του Έργου, όπως ορίζεται στο Κεφάλαιο Ζ. άρθρο 6 του Ν. 4072/2012
Αιτήματα για την αποφυγή υποδομών γεωργικής γης υψηλής παραγωγικότητας.

Προετοιμασία από: ASPROFOS, 2022.

Μητρώο με όλους τους φορείς με τους οποίους πραγματοποιήθηκε επικοινωνία. Η επίσημη αλληλογραφία κατά την προετοιμασία του ΠΠΠΑ περιλαμβάνει μητρώο με όλους τους φορείς με τους οποίους πραγματοποιήθηκε επικοινωνία καθώς και καταγραφή της ληφθείσας επίσημης αλληλογραφίας κατά τη φάση αυτή.

Λεπτομέρειες παρουσιάζονται στην υποβληθείσα Έκθεση ΠΠΠΑ, η οποία είναι διαθέσιμη στη διεύθυνση https://igi-poseidon.com/downloads. Η Έκθεση είναι επίσης διαθέσιμη στο Επίσημο Ψηφιακό Ηλεκτρονικό Μητρώο του Υπουργείου Περιβάλλοντος και Ενέργειας https://eprm.ypen.gr (Περιβαλλοντική Ταυτότητα - ΠΕΤ: 2107589513)

8 Κ.3.3.3. Βήμα 3: Δημοσιοποίηση ΠΠΠΑ

Το βήμα αυτό περιλάμβανε συναντήσεις με τα ενδιαφερόμενα μέρη σε Εθνικό, Περιφερειακό, Δημοτικό και Τοπικό επίπεδο για την παρουσίαση της υποβληθείσας Έκθεσης ΠΠΠΑ, την ενημέρωση σχετικά με την επιλογή της όδευσης, τον σχεδιασμό του έργου και για την καταγραφή/κατανόηση ζητημάτων ώστε να ενημερωθεί η ΜΠΚΕ και να προσδιοριστούν τα μέτρα αντιμετώπισης για το Έργο. Συγκεκριμένα, οι ενδιαφερόμενοι φορείς περιλάμβαναν όλες τις περιφερειακές και δημοτικές αρχές εντός της Περιοχής Μελέτης, τον ιδιωτικό τομέα και τις επιχειρήσεις, τα δημόσια ιδρύματα και τις υπηρεσίες, τα εκπαιδευτικά ιδρύματα (πανεπιστήμια και ερευνητικά κέντρα), τις ενώσεις της κοινωνίας των πολιτών (εθνικές και τοπικές ΜΚΟ) και τους προέδρους των τοπικών κοινοτήτων εντός της Περιοχής Μελέτης.

Η δημοσιοποίηση της Έκθεσης ΠΠΠΑ πραγματοποιήθηκε από τον Δεκέμβριο του 2021 έως τον Φεβρουάριο του 2022 και περιελάμβανε:

- Προετοιμασία επικοινωνιακού υλικού και οργάνωση συναντήσεων

- Συναντήσεις δημοσιοποίησης της μελέτης ΠΠΠΑ και
- Θεσμική γνωμοδότηση ΠΠΠΑ

Λόγω της πανδημίας COVID-19 την περίοδο του βήματος δημοσιοποίησης, πραγματοποιήθηκαν διαδικτυακές συναντήσεις συνεργασίας αντί για αυτοπρόσωπες συναντήσεις, προκειμένου να τηρηθούν οι υγειονομικοί περιορισμοί που ήταν σε ισχύ στη χώρα.

8 Κ.3.3.3.1 Επικοινωνιακό Υλικό

Οι δραστηριότητες προετοιμασίας της δημοσιοποίησης του ΠΠΠΑ περιλάμβαναν την προετοιμασία του σχετικού επικοινωνιακού υλικού, τον καθορισμό της ημερομηνίας και της ώρας των διαδικτυακών συναντήσεων και την αποστολή προσκλήσεων σε όλους τους συμμετέχοντες.

Το επικοινωνιακό υλικό, το οποίο αποτελεί βασικό εργαλείο στη διαβούλευση με τα ενδιαφερόμενα μέρη για ενημέρωση των μερών σχετικά με την εξέλιξη του έργου και επερχόμενες εκδηλώσεις, περιελάμβανε Παρουσίαση του έργου σε PowerPoint, Έγγραφο βασικών πληροφοριών του έργου, Φυλλάδιο με πληροφορίες σχετικά με την εξέλιξη του έργου και προσκλήσεις δημοσιοποίησης.

Προσκλήσεις εστάλησαν σε όλους τους συμμετέχοντες μόλις η δημόσια αρχή δημοσιοποίησε την Έκθεση ΠΠΠΑ και 15 ημέρες πριν από κάθε ημερομηνία συνάντησης. Οι προσκλήσεις που στάθληκαν περιείχαν την ημερομηνία και την ώρα διεξαγωγής της συνάντησης καθώς και τον σύνδεσμο πρόσβασης συμμετοχής στη συνάντηση. Επιπλέον, μαζί με τις προσκλήσεις δόθηκε και ένα Φυλλάδιο με τη συνοπτική περιγραφή του Έργου και τον σύνδεσμο για τη λήψη της Έκθεσης ΠΠΠΑ για την Ελλάδα.

Οι προσκλήσεις στάλθηκαν αρχικά σε έντυπη μορφή και στη συνέχεια μέσω ηλεκτρονικού ταχυδρομείου. Επιπλέον, πραγματοποιήθηκε τηλεφωνική επικοινωνία πριν από τις συναντήσεις για υπενθύμιση και επιβεβαίωση της συμμετοχής.

Η περιγραφή όλων των υλικών επικοινωνίας που χρησιμοποιήθηκαν σε αυτό το στάδιο της διαβούλευσης με τα ενδιαφερόμενα μέρη συνοψίζεται στον Πίνακας Κ.3.3-2.

Πίνακας Κ.3.3-2 Επικοινωνιακό Υλικό

Υλικό	Περιγραφή	Σκοπός
Παρουσίαση PowerPoint	Παρουσίση της IGI Poseidon και περιγραφή του έργου, επισκόπηση των αποτελεσμάτων της έκθεσης ΠΠΠΑ, περιγραφή της διαδικασίας ΜΠΚΕ και της προόδου του έργου μέχρι σήμερα, συμμετοχή ενδιαφερόμενων μερών και μηχανισμός υποβολής παραπόνων.	Διαβούλευση για τα χαρακτηριστικα του έργου, την υφιστάμενη κατάσταση, την επισκόπηση των επιπτώσεων και των μέτρων αντιμετώπισης και τον

Υλικό	Περιγραφή	Σκοπός
		προγραμματισμό δραστηριοτήτων για τη φάση της ΜΠΚΕ.
Έγγραφο βασικών πληροφοριών έργου	Εκτεταμένες πληροφορίες για το έργο και περίληψη των βασικών πτυχών που εξετάζονται στην έκθεση ΠΠΠΑ.	Διευκόλυνση στην κατανόηση των στόχων και των χαρακτηριστικών της ανάπτυξης του έργου.
Φυλλάδιο έργου	Μονοσέλιδο φυλλάδιο στα Ελληνικά που συνοψίζει το έργο, τη διαδικασία ΜΠΚΕ και τα μελλοντικά σχέδια του έργου. Παρέχει επίσης στοιχεία επικοινωνίας με την IGI Poseidon.	Για διανομή πριν από τις συναντήσεις δημοσιοποίησης, ώστε οι τοπικοί φορείς να εξοικειωθούν με το έργο.
Επιστολές πρόσκλησης	Προσκλήσεις με τη μορφή επιστολής που περιλαμβάνουν περίληψη του έργου μέχρι σήμερα, τους λόγους της συνάντησης και τις λεπτομέρειες της συνάντησης.	Παροχή όλων των απαιτούμενων πληροφοριών για συμμετοχή στις συναντήσεις.
Πρακτικά Συνάντησης	Τυποποιημένο έγγραφο (σε μορφή Word) με λεπτομέρειες για τη συνάντηση (ημερομηνία, ώρα, σκοπός), τα ενδιαφερόμενα μέρη, τα υπό συζήτηση θέματα, τα σημεία ενδιαφέροντος και περαιτέρω ενέργειες.	Καταγραφή όλων των στοιχείων που σχετίζονται με τη συνάντηση και συμπλήρωση του μητρώου ενδιαφερόμενων μερών, για παρακολούθηση.

Προετοιμασία από: ASPROFOS, 2022.

8 Κ.3.3.3.2 Συναντήσεις δημοσιοποίησης έκθεσης ΠΠΠΑ

Τον Ιανουάριο του 2022, πραγματοποιήθηκε μια σειρά διαδικτυακών συναντήσεων ώστε να παρουσιαστούν τα αποτελέσματα του ΠΠΠΑ για το Έργο Αγωγού EastMed και να διεξαχθεί ανοιχτή συζήτηση για τη συλλογή απόψεων των ενδιαφερόμενων μερών για περαιτέρω εξέταση στη μελέτη της ΜΠΚΕ. Λόγω των περιορισμών για την πανδημία του COVID-19, οι συναντήσεις πραγματοποιήθηκαν διαδικτυακά (μέσω της πλατφόρμας Teams).

Συνολικά, πραγματοποιήθηκαν επτά (7) συναντήσεις από τις 13 έως τις 18 Ιανουαρίου 2022. Αναλυτικά:

- Πραγματοποιήθηκε μια (1) συνάντηση στις 13 Ιανουαρίου (ενδιαφερόμενα μέρη κεντρικών αρχών)
- Πραγματοποιήθηκαν δύο (2) συναντήσεις στις 14 Ιανουαρίου (ενδιαφερόμενα μέρη περιφέρειας - Δυτική Ελλάδα και Ήπειρος)
- Πραγματοποιήθηκαν δύο (2) συναντήσεις στις 17 Ιανουαρίου (ενδιαφερόμενα μέρη περιφέρειας - Πελοπόννησος και Κρήτη/Νότιο Αιγαίο)
- Πραγματοποιήθηκαν δύο (2) συναντήσεις στις 18 Ιανουαρίου (αποκεντρωμένες αρχές και ΜΚΟ)

Στις συναντήσεις αρχικά έγινε παρουσίαση του Έργου και της Έκθεσης ΠΠΠΑ και στη συνέχεια δόθηκε χρόνος για ερωτήσεις και απαντήσεις. Επιπλέον, δόθηκαν πληροφορίες σχετικά με τα κανάλια επικοινωνίας με το Έργο και τον μηχανισμό υποβολής παραπόνων. Η συνολική διάρκεια κάθε συνάντησης ήταν περίπου 90 λεπτά (60 λεπτά για την παρουσίαση του Έργου και του ΠΠΠΑ και 30 λεπτά για ανοικτή συζήτηση με τα ενδιαφερόμενα μέρη).

Συνολικά, 111 άτομα παρακολούθησαν τις συναντήσεις που πραγματοποιήθηκαν. Σε γενικές γραμμές το Έργο έγινε αποδεκτό από τους ενδιαφερόμενους φορείς, όπου αρκετοί από αυτούς προσέφεραν την υποστήριξή και την τεχνογνωσία τους για παροχή στοιχείων σχετικά με την κατάσταση της περιοχής και του περιβάλλοντος ώστε να διευκολύνουν την εκτίμηση των επιπτώσεων. Τα κυριότερα σχόλια που εκφράστηκαν στις συναντήσεις για τη δημοσιοποίηση του ΠΠΠΑ συνοψίζονται στον Πίνακας Κ.3.3-3. Όπως απεικονίζεται στο Σχήμα Κ.3.3-1, τα θέματα που τέθηκαν με τη μεγαλύτερη συχνότητα σχετίζονταν με περιβαλλοντικές ευαισθησίες και δεδομένα σχεδιασμού της όδευσης.

Πίνακας Κ.3.3-3 Αποτελέσματα συναντήσεων δημοσιοποίησης του ΠΠΠΑ

Θέματα που τέθηκαν
Δεδομένα σχεδιασμού όδευσης: Τέθηκαν ερωτήματα σχετικά με τη μεθοδολογία διασταύρωσης με υποθαλάσσια καλώδια, αυτοκινητόδρομους, και δίκτυα μέσης/χαμηλής τάσης. Τα ενδιαφερόμενα μέρη ζήτησαν, επίσης, λεπτομέρειες σχετικά με το βάθος κάλυψης του αγωγού και τα χαρακτηριστικά των ζωνών εργασίας/δουλείας.
Πολιτιστική κληρονομιά: Έγινε αναφορά στην ανάγκη υπογραφής Μνημονίου συνεργασίας μεταξύ του Φορέα του Έργου και του Υπουργείου Πολιτισμού, καθώς και την ανάγκη συνεργασίας με τις Εφορείες Αρχαιοτήτων, προκειμένου να αποφευχθεί η εμπλοκή με γνωστούς πόρους πολιτιστικής κληρονομιάς, και τυχόν μελλοντική επίπτωση στο χρονοδιάγραμμα του έργου.
Περιβαλλοντικές ευαισθησίες και επιπτώσεις: Αρκετά ενδιαφερόμενα μέρη αναφέρθηκαν στην τροποποίηση της όδευσης στην περιοχή Φολόης και εξέφρασαν τις ανησυχίες τους. Ζήτησαν περισσότερες πληροφορίες σχετικά με: (1) τους λόγους της τροποποίησης, (2) τα μέτρα αντιμετώπισης και (3) την ειδική μεθοδολογία κατασκευής. Άλλα θέματα που τέθηκαν αφορούσαν την παρουσία λειβαδιών *Ποσειδωνίας*, το σχέδιο διαχείρισης της βιοποικιλότητας, την εγγύτητα της όδευσης σε περιβαλλοντικά ευαίσθητες περιοχές και την αξιολόγηση των περιοχών Natura 2000, των καταφυγίων άγριας ζωής και των περιοχών με σημαντικά είδη πτηνών. Ζητήθηκε επίσης να αποφευχθεί η περιοχής του όρους Αράκυνθος, λόγω των δυσμενών γεωτεχνικών φαινομένων και της παρουσίας του Καταφυγίου Άγριας Ζωής.
Πρόσβαση και κατάληψη γης: Εκφράστηκαν ανησυχίες σχετικά με την κατάληψη γης και το χρονοδιάγραμμα της διαδικασίας κτηματογράφησης και απαλλοτρίωσης.
Αξιολόγηση εναλλακτικών λύσεων: Ερωτήσεις τέθηκαν σχετικά με τη μεθοδολογία αξιολόγησης των εναλλακτικών λύσεων (χαράξεων), ενώ τέθηκε πρόταση εξέτασης μιας εξ ολοκλήρου υποθαλάσσιας όδευσης.
Απώλεια μέσων διαβίωσης: Τέθηκαν προβληματισμοί για ενδεχόμενα προβλήματα άρδευσης κατά τη διάρκεια της κατασκευής, δεδομένου ότι η τοπική οικονομία μεγάλου αριθμού εκτάσεων που διασχίζει ο

Θέματα που τέθηκαν
αγωγός είναι αγροτική. Επίσης τέθηκαν προβληματισμοί για ενδεχόμενους περιορισμούς στην αλιεία λόγω της κατασκευής και λειτουργίας του αγωγού.
Υγεία και ασφάλεια: Τα ενδιαφερόμενα μέρη εξέφρασαν ανησυχία σχετικά με για ατυχήματα σε παρόμοια έργα και για το κατά πόσον το Έργο εμπίπτει στην κατηγορία SEVESO. Άλλα θέματα επίσης που τέθηκαν, αφορούσαν τα σχέδια έκτακτης ανάγκης σε περίπτωση οποιασδήποτε αστοχίας του έργου στο θαλάσσιο περιβάλλον και τις επιπτώσεις από πιθανή σεισμική δραστηριότητα καθώς και τα μέτρα αντιμετώπισης των περιπτώσεων αυτών.
Δημόσια διαβούλευση: Ζητήθηκαν διευκρινίσεις σχετικά με τη διαδικασία διαβούλευσης της μελέτης ΜΠΚΕ και πότε η μελέτη θα αποσταλεί στις Περιφέρειες προκειμένου αυτές να ξεκινήσουν τη διαδικασία διαβούλευσης, σύμφωνα με τη νομοθεσία.

Προετοιμασία από: ASPROFOS, 2022.

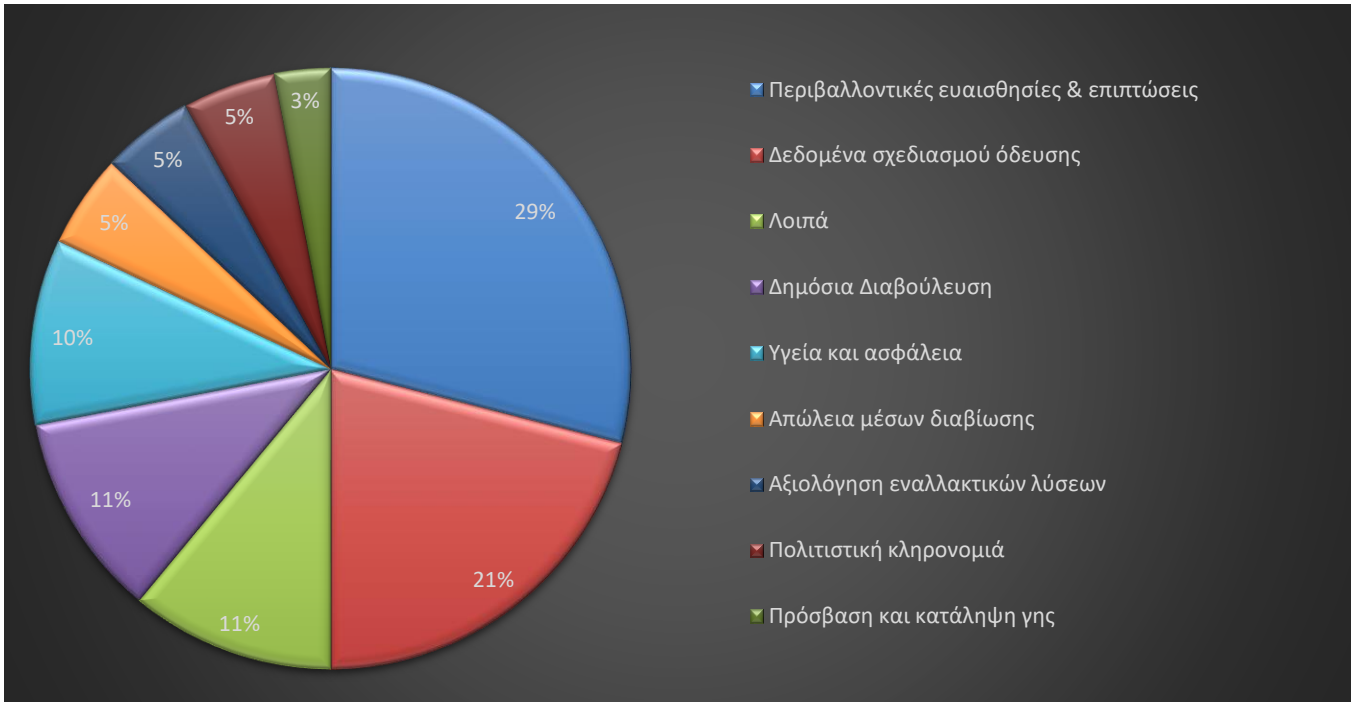

Προετοιμασία από: ASPROFOS, 2022.

Σχήμα Κ.3.3-1 Δημοσιοποίηση ΠΠΠΑ - Θέματα που τέθηκαν ανά κατηγορία.

8 Κ.3.3.3.3 Θεσμική γνωμοδότηση ΠΠΠΑ

Σύμφωνα με την εθνική νομοθεσία, η εκπόνηση του ΠΠΠΑ (ισοδύναμη με την Έκθεση Οριοθέτησης) αποτελεί προαιρετικό βήμα και υποβάλλεται προς έλεγχο στη Διεύθυνση Περιβαλλοντικής

Αδειοδότησης του ΥΠΕΧΩΔΕ. Μέσω του Ηλεκτρονικού Περιβαλλοντικού Μητρώου (ΗΠΜ), η αρμόδια περιβαλλοντική αρχή καθιστά τον ΠΠΠΑ διαθέσιμο (ανοικτό πρόσβαση) στις γνωμοδοτούντες αρχές και τις καλεί να γνωμοδοτήσουν, στο πλαίσιο της θεσμικής αρμοδιότητας τους. Η πρόσκληση αυτή δημοσιεύεται στο ΗΠΜ και απευθύνεται ηλεκτρονικά στις γνωμοδοτούσες αρχές. Μετά την περίοδο υποβολής παρατηρήσεων από τους γνωμοδοτούντες φορείς, η ΔΙΠΑ εκδίδει την Απόφαση του ΠΠΠΑ.

Ο ΠΠΠΑ για το έργο υποβλήθηκε στις Αρχές, τον Ιούλιο του 2021. Δημόσιες Αρχές, φορείς και υπηρεσίες της κεντρικής διοίκησης, της αποκεντρωμένης διοίκησης και της περιφέρειας εξέφρασαν τη γνώμη τους για τον ΠΠΠΑ, μέσω του ΗΠΜ, το πρώτο τρίμηνο του 2022. Ο Πίνακας Κ.3.3-4 περιλαμβάνει τα σχόλια των γνωμοδοτήσεων που αναφέρονται στα σχετικά της απόφασης ΠΠΠΑ (κατά το δυνατόν χρωματισμένα ανά ομάδα) καθώς επίσης και σύντομη περιγραφή της απόκρισης του έργου.

Πίνακας Κ.3.3-4 Γνωμοδότηση Δημοσιοποίησης ΠΠΠΑ .

Αρ. Σχετικού Απόφασης ΠΠΠΑ	Ενδιαφερόμενο μέρος	Αρ. Πρωτοκόλλου	Σχόλια επί του ΠΠΠΑ	Απόκριση του Έργου
33	Υπουργείο Εθνικής Άμυνας/Γ.Ε.ΕΘ.Α./Γ' Κλάδος / Διεύθυνση Γ2	Φ.901/240/414875/Σ.1741/10-03-2022	Το ΓΕΕΘΑ γνωμοδοτεί θετικά, με τις κάτωθι προϋποθέσεις: α. Να ληφθούν όλες οι προβλεπόμενες από τις κείμενες διατάξεις άδειες και εγκρίσεις, ειδικότερα για το υποθαλάσσιο τμήμα απαιτείται σύμφωνα με το άρθρο 14 του Νόμου 2971/01, όπως αυτός έχει τροποποιηθεί και ισχύει σήμερα, η υποβολή των τελικών ορίων όδευσης του αγωγού για έγκριση. β. Η εκτέλεση των εργασιών και κάθε νέα διάνοιξη – χάραξη-επέκταση ή συντήρηση του αγωγού στο χερσαίο τμήμα, να υπόκειται στην έγκριση της αρμόδιας Στρατιωτικής Υπηρεσίας (8 Μ/Π ΤΑΞ). γ. Πριν την έναρξη και το πέρας των εργασιών να ενημερώνεται η Σ.Υ., ώστε να παρακολουθείται η πρόοδος αυτών από το προσωπικό της. δ. Να διασφαλισθεί η μη εμπόδιση κάθε έργου της Π.Α., η οποία διαθέτει εγκαταστάσεις ή δραστηριοποιείται στις περιοχές (Α/Δ Αγρινίου, Α/Δ Λευκοχώματος Σπάρτης, Α/Δ Αράξου, Α/Δ Ανδραβίδας, Α/Δ Ακτίου και στις συνοδές βοηθητικές εγκαταστάσεις τους), προϋπόθεση που πρέπει να ενταχθεί ως όρος στην τελική έγκριση.	[α]. **Πραγματοποιήθηκε**. Ο Ανάδοχος Κατασκευής θα λάβει όλες τις απαραίτητες άδειες και εγκρίσεις πριν από την έναρξη των εργασιών κατασκευής συμπ της άδειας επέμβασης και χρήσης αιγιαλού, παραλίας και βυθού (του Ν. 2971/2001, όπως έχει τροποποιηθεί και ισχύει (βλ. Κεφάλαιο 9 και 10 της ΜΠΚΕ) [β]. **Πραγματοποιήθηκε.** Πέραν όσων αναφέρονται στο [α], ο Ανάδοχος Κατασκευής θα ενημερώνει εγκαίρως όλες τις εμπλεκόμενες υπηρεσίες (βλ. Κεφάλαιο 10 της ΜΠΚΕ). [γ]. **Πραγματοποιήθηκε**. Βλ. [α] & [β] [δ]. **Πραγματοποιήθηκε**. Βλ. [α] & [β].
28	Υπουργείο Ναυτιλίας και Νησιωτικής Πολιτικής/Διεύθυνση Λιμενικών και Κτιριακών Υποδομών	3122.1-L53/7521/03-02-2022	[1]. Να ληφθούν όλες οι απαιτούμενες άδειες και εγκρίσεις, σύμφωνα με τον Ν.2971/2001 και τις λοιπές κείμενες διατάξεις. [2]. Ο ενδιαφερόμενος θα πρέπει να λαμβάνει όλα τα απαραίτητα μέτρα για την τήρηση της ασφάλειας στην περιοχή κατά την λειτουργία των εν λόγω έργου και να είναι σε συνεχή επαφή με τις αρμόδιες Λιμενικές Αρχές για ενημέρωση και τυχόν λήψη οδηγιών κατά την κατασκευή και λειτουργία του έργου. [3]. Κατά την κατασκευή του εν θέματι υποθαλάσσιου τμήματος αγωγού καθώς και κατά μετέπειτα λειτουργία του, θα πρέπει να λαμβάνονται όλα τα απαραίτητα μέτρα για την αποφυγή ρύπανσης της θάλασσας, σύμφωνα με το Ν.743/77 (Α' 319) όπως κωδικοποιήθηκε και ισχύει με το Π.Δ. 55/98 (Α' 58). [4]. Η απόρριψη οποιονδήποτε υλικών/ουσιών στη θάλασσα δεν επιτρέπεται παρά μόνο σε εξαιρετικές περιπτώσεις κατόπιν σχετικής άδειας που χορηγείται σύμφωνα με τις κείμενες διατάξεις, και εφόσον δεν διατίθεται εναλλακτική μέθοδος χρήσης τους στο εκτελούμενο έργο ή διάθεσής τους στην ξηρά. [5]. Εφόσον ο υποθαλάσσιος αγωγός ποντιστεί σε θαλάσσιες περιοχές όπου εντοπίζονται λιβάδια Ποσειδωνίας ή περιοχές που προστατεύονται από το Δίκτυο NATURA 2000, θα πρέπει να τηρούνται με μέριμνα του φορέα υλοποίησης/κατασκευής του έργου αυξημένα μέτρα προστασίας και ετοιμότητας ώστε να μη	[1]. **Πραγματοποιήθηκε**. Ο Ανάδοχος Κατασκευής θα συμμορφώνεται με όλες τις θεσμικές απαιτήσεις. [2]. **Πραγματοποιήθηκε**. Ειδικά μέτρα παρουσιάζονται στο Κεφάλαιο 10. Εκπόνηση των σχετικών Σχεδίων Διαχείρισης, συμπ/νων των Σχεδίων Αντιμετώπισης Εκτάκτου Ανάγκης και Διαχείρισης Υγείας και Ασφάλειας (βλέπε Κεφάλαιο 11). [3]. **Πραγματοποιήθηκε**. Ειδικά μέτρα παρουσιάζονται στο Κεφάλαιο 10. Εκπόνηση σχετικών Σχεδίων Διαχείρισης, συμπ/νου του Σχεδίου Πρόληψης και Διαχείρισης της Ρύπανης (βλέπε Κεφάλαιο 11). [4]. **Πραγματοποιήθηκε**. Ειδικά μέτρα παρουσιάζονται στο Κεφάλαιο 10. Εκπόνηση σχετικών Σχεδίων Διαχείρισης, συμπ/νου του Σχεδίου Διαχείρισης Αδρανών Υλικών (βλέπε Κεφάλαιο 11) [5]**. Πραγματοποιήθηκε**. Ειδικά μέτρα παρουσιάζονται στο κεφάλαιο 10.

Αρ. Σχετικού Απόφασης ΠΠΠΑ	Ενδιαφερόμενο μέρος	Αρ. Πρωτοκόλλου	Σχόλια επί του ΠΠΠΑ	Απόκριση του Έργου
			τεθεί σε κίνδυνο η βιοποικιλότητα των περιοχών αυτών και γενικά να αποτραπεί οποιαδήποτε περίπτωση επιβάρυνσής τους.	
37	Υπουργείο Πολιτισμού & Αθλητισμού/Γενική Διεύθυνση Αρχαιοτήτων και Πολιτιστικής Κληρονομιάς/Διεύθυνση Βυζαντινών και ΜεταΒυζαντινών Αρχαιοτήτων/Τμήμα Συντονισμού και Παρακολούθησης Αρχαιολογικών Ερευνών και Εργασιών στο Πλαίσιο Επενδυτικών Προγραμμάτων	119384/18-03-2022	Δόθηκαν συγκεκριμένες θέσεις και όροι που πρέπει να ληθφούν υπόψη (βλ. **Πίνακας Κ.3.6-2** και Ενότητα 10.2.7 της ΜΠΚΕ). Συμπεριλαμβάνονται όλα τα σχόλια των υπηρεσιών του Υπουργείου Πολιτισμού (ήτοι τα με υπ' αριθ. σχετικά της απόφασης ΠΠΠΑ 17, 35 και 36).	
17	Υπηρεσία Νεωτέρων Μνημείων & Έργων Ηπείρου, Βορ. Ιονίου και Μακεδονίας	598398/10-12-2021	Βλ. #37	Βλ. #37
35	Γενική Διεύθυνση Αναστήλωσης Μουσείων & Τεχνικών Έργων	598341/17-03-2022	Βλ. #37	Βλ. #37
36	Εφορεία Εναλίων Αρχαιοτήτων Κρήτης	121679/21-03-2022	Βλ. #37	Βλ. #37
23	Υπουργείο Περιβάλλοντος και Ενέργειας/ Γενική Γραμματεία Ενέργειας και Ορυκτών Πρώτων Υλών/ Γενική Δ/νση Ενέργειας/ Δ/νση Υδρογονανθράκων/ Τμήμα Εγκαταστάσεων	4815/132/20-01-2022	Δεν εκφράστηκαν εξειδικευμένες περιβαλλοντικές απαιτήσεις	-
29	Υπουργείο Αγροτικής Ανάπτυξης και Τροφίμων/ Γενική Διεύθυνση Αγροτικής Ανάπτυξης/ Διεύθυνσης Περιβάλλοντος, Χωροταξίας & Κλιματικής Αλλαγής/ Τμήμα Χωροταξίας	1384/359813/19-01-2022	Δεδομένου ότι: 1. το έργο θα διέλθει από εκτάσεις που εμπίπτουν εντός Γεωργικών Γαιών Υψηλής Παραγωγικότητας (Γ.Γ.Υ.Π.) 2. προβλέπεται να αποψιλωθούν εκτάσεις αγροτικών καλλιεργειών, θάμνων ή και δέντρων με αποτέλεσμα τη μείωση των εκτάσεων των καλλιεργειών 3. κατά την κατασκευή του έργου, αναμένονται: εκσκαφές τάφρου υποδοχής του αγωγού, επιχώσεις των προϊόντων εκσκαφής, συνοδές εγκαταστάσεις που περιλαμβάνουν κέντρο λειτουργίας και συντήρησης, σταθμούς συμπίεσης, σταθμούς μέτρησης, ρύθμισης και βανοστάσια. 4. Θα προκύψουν μόνιμες αλλαγές στη χρήση γης, σχετικές με τη ζώνη κατασκευής για τον αγωγό και τις συνοδές εγκαταστάσεις 5. Θα προκληθεί όχληση σε είδη χλωρίδας και πανίδας από εκπομπή σκόνης, διασπορά ιζημάτων, απορρίψεις σε υδάτινους αποδέκτες, κ.α.	Εντός της ΜΠΚΕ γίνεται αναλυτική εκτίμηση και αξιολόγηση των πιθανών επιπτώσεων (Κεφάλαιο 9) καθώς και καταγραφή των αντίστοιχων μέτρων αντιμετώπισης (Κεφάλαιο 10). Αναφορικά με τις συγκεκριμένες αιτιάσεις της υπηρεσίας, αναφέρονται επιγραμματικά τα παρακάτω: • [1] Οι υποδομές των ΓΓΥΠ θα αποκατασταθούν πλήρως με ευθύνη του Έργου στην κατάσταση πριν την κατασκευή ή όπως αλλιώς συμφωνηθούν με τις αρμόδιες υπηρεσίες. Η παραγωγικότητα των εδαφών δεν θα επηρεαστεί δεδομένης της εφαρμογής των κατάλληλων μεθόδων προσωρινής, ξεχωριστής από τα άλλα υλικά, αποθήκευσης της φυτικής γης και της αποκατάστασης των υλικών εκσκαφής με τη σωστή διαστρωμάτωση (αποφυγή επανατοποθέτησης βράχων και λοιπόν αδρανών υλικών εντός του επιφανειακού εδαφικού ορίζοντα). • [2],[3] Οι αγροτικές πρακτικές μονοετών καλλιεργειών δεν θα υποστούν ουδεμία μόνιμη επίπτωση. Κατά τη φάση λειτουργίας όλες οι γεωργικές εργασίες (όργωμα, σπορά, συγκομιδή, μετακίνηση/ μεταφορά) θα μπορούν να πραγματοποιούνται. Μόνο η απαγόρευση βαθύρριζων

Αρ. Σχετικού Απόφασης ΠΠΠΑ	Ενδιαφερόμενο μέρος	Αρ. Πρωτοκόλλου	Σχόλια επί του ΠΠΠΑ	Απόκριση του Έργου
			Θα πρέπει να προβλεφθούν και να ληφθούν μέτρα περιορισμού των παραπάνω δυσμενών περιβαλλοντικών επιπτώσεων όπως το προτεινόμενο Σχέδιο Αποκατάστασης Γης για την αποκατάσταση κάθε έκτασης του έργου για την παραγωγική χρήση μετά την παύση λειτουργίας του. Επί των μέτρων που θα προταθούν και του ενημερωμένου σχεδιασμού του έργου θα τοποθετηθούμε στο πλαίσιο της Μελέτης Περιβαλλοντικών και Κοινωνικών Επιπτώσεων. Περαιτέρω λαμβάνοντας υπόψη τα ανωτέρω και το γεγονός ότι πρόκειται για έργο μεγάλης εθνικής σημασίας η Υπηρεσία μας συμφωνεί με τη προτεινόμενη χωροθέτηση, με την προϋπόθεση να ληφθούν υπόψη όλες οι παρατηρήσεις που τίθενται στα πρακτικά των κατά περίπτωση Π.Ε.Χ.Ω.Π. των Δ/νσεων Αγροτικής Οικονομίας & Κτηνιατρικής των ΠΕ από τις οποίες θα διέλθει ο αγωγός που είναι και οι μόνες αρμόδιες να επιλαμβάνονται σχετικών Χωροταξικών και Περιβαλλοντικών θεμάτων σε επίπεδο Περιφερειακής Ενότητας [βάση της υπ'αριθμ.393155/22-Ο9-1992 (ΦΕΚ579/τ.Β/23-Ο9…92) ΚΥΑ σύστασής τους].	ειδών θα απαγορευτεί στη ζώνη προστασίας του αγωγού. Η ζώνη προστασίας του αγωγού θα έχει συνολικό πλάτος 8 m (4 m εκατέρωθεν του άξονα αγωγού). Για τις μόνιμες εγκαταστάσεις του έργου, θα πραγματοποιηθεί κατάλληλη αποζημίωση της έκτασης που θα καταληφθεί μόνιμα. • [4] Αναφορικά με χρήσεις ενδιαφέροντος γεωργικών πρακτικών, με εξαίρεση τη ζώνη προστασίας του αγωγού (4 m εκατέρωθεν του άξονα του αγωγού) όπου δεν επιτρέπονται βαθύρριζα είδη, ουδεμία άλλη αλλαγή επέρχεται. Αποθήκες και θερμοκήπια μπορούν να εγκατασταθούν αμέσως μετά τη ζώνη προστασίας του αγωγού. • [5] Οι επιπτώσεις στα είδη πανίδας, ορνιθοπανίδας και ιχθυοπανίδας είναι προσωρινές και πλήρως αντιστρέψιμες. Ειδικές τεχνικές θα περιορίσουν την διασπορά ιζημάτων στα υδάτινα σώματα που θα διασταυρωθούν με τη μέθοδο ανοιχτής εκσκαφής (φράγματα, γεωυφάσματα, κλπ). Πέραν του νερού της υδραυλικής δοκιμής, ουδεμία άλλη απόρριψη αποβλήτων επιτρέπεται εντός υδάτινων σωμάτων. Απαντήσεις στα σχόλια των κατά περίπτωση ΠΕΧΩΠ που έχουν ληφθεί στην φάση του ΠΠΠΑ παρουσιάζονται στις αντίστοιχες εγγραφές του παρόντος πίνακα.
20	Περιφέρεια Δυτικής Ελλάδας/Γενική Διεύθυνση Περιφερειακής Αγροτικής Οικονομίας και Κτηνιατρικής/Διεύθυνση Αγροτικής Οικονομίας & Κτηνιατρικής Περιφερειακής Ενότητας Αιτωλοακαρνανίας	360696/62312/08-12-2021/21-12-2021	Καθώς το έργο θα διέλθει από αρδευόμενες καλλιεργήσιμες εκτάσεις & αναδασμούς, που εμπίπτουν εντός Γεωργικής Γης Υψηλής Παραγωγικότητας (Γ.Γ.Υ.Π), θα πρέπει να ληφθεί μέριμνα κατά την κατασκευή του έργου ώστε οι δομές αυτές να παραμείνουν λειτουργικές (δίκτυα εγγειοβελτιωτικών έργων κλπ.).	**Πραγματοποιήθηκε**. Ο Ανάδοχος Κατασκευής θα συμμορφώνεται με όλες τις σχετικές απαιτήσεις βάση νομοθεσίας και θα αποκτά όλες τις απαραίτητες άδειες σχετικά με τη διέλευση υποδομών. Ειδικά μέτρα παρουσιάζονται στο Κεφάλαιο 10. Εκπόνηση των σχετικών Σχεδίων Διαχείρισης, συμπ/νου του Σχεδίου Αποκατάστασης των Μέσων Διαβίωσης (βλ. Κεφάλαιο 11).
34	Διεύθυνση Αγροτικής Οικονομίας & Κτηνιατρικής/ Επιτροπή Χωροταξίας και Περιβάλλοντος Περιφερειακής Ενότητας Άρτας	10047/197545/17-03-2022	Δεν εκφράστηκαν εξειδικευμένες περιβαλλοντικές απαιτήσεις.	-
14	Περιφέρεια Ηπείρου / Περιφερειακή Επιτροπή Χωροταξίας και Περιβάλλοντος της Περιφερειακής Ενότητας Πρέβεζας	198468/17490/13-12-2021	[1]. Θα πρέπει να διασφαλιστεί η απρόσκοπτη λειτουργία των υδατορρευμάτων και των αποστραγγιστικών δικτύων και να είναι δυνατός ο μελλοντικός εκσυγχρονισμός και αποκατάσταση των δικτύων και η επέκταση των υποδομών ανάλογα με τις ανάγκες, δεδομένου ότι η όδευση διέρχεται από γεωργικές περιοχές που υφίστανται εγγειοβελτιωτικά έργα, κληροτεμάχια και αναδασμοί και χαρακτηρίζονται (ΦΕΚ 2684/Β/18) ως ζώνες δυνητικά υψηλού κινδύνου πλημμύρας (ΖΔΥΚΠ) (GR05RAK0003 για τους Δήμους Ζηρού και Πρέβεζας και GR05RAK0005 για τον Δήμο Πάργας	[1]. **Πραγματοποιήθηκε**. Η προτεινόμενη διάταξη έχει επιλεγεί έτσι ώστε να μην επηρεάζει τη λειτουργία των υδατορεμάτων και των δικτύων αποχέτευσης. Για το λόγο αυτό, έχουν πραγματοποιηθεί ή βρίσκονται υπό εξέλιξη τα ακόλουθα: i. Υδρολογικές μελέτες σε όλο το μήκος της χερσαίας όδευσης και με βάση αυτές έχουν μελετηθεί οι μέθοδοι κατασκευής των διασταυρώσεων του υδρογραφικού δικτύου (φυσικού ή/και τεχνητού).

Αρ. Σχετικού Απόφασης ΠΠΠΑ	Ενδιαφερόμενο μέρος	Αρ. Πρωτοκόλλου	Σχόλια επί του ΠΠΠΑ	Απόκριση του Έργου
			[2]. Η Επιτροπή εκφράζει την επιφύλαξή της ως προς την δημιουργία ενός μόνιμου υδραυλικού εμποδίου π.χ. στο ημικύκλιο Άγιος Σπυρίδωνας - Νέα Κερασούντα-Λούρος-Ωρωπός (170(-) Km έως 180(+) Km, μεταξύ Χόχλας 210(+) Km έως 215(-) Km και Κορώνης 220 Km.	ii. Θα εκπονηθεί μελέτη λεπτομερούς σχεδιασμού, όπου θα οριστικοποιηθεί η τελική γεωμετρία του αγωγού, καθώς και τα μέτρα προστασίας από τη διάβρωση του εδάφους, τις πλημμύρες, την άνωση του αγωγού κ.λπ. iii. Ο Ανάδοχος Κατασκευής θα αποκτήσει όλες τις απαραίτητες άδειες και θα συμμορφωθεί πλήρως με τη σχετική νομοθεσία [2]. **Με εφαρμόσιμο**. Η διήθηση του νερού στο έδαφος όπου εγκαθίσταται ο αγωγός, δεν γίνεται με βαρύτητα αλλά με αναρρόφηση. Επιπλέον, η κίνηση του νερού στην περιοχή της τάφρου οφείλεται στους μηχανισμούς της προσρόφησης, των τριχοειδών ή της όσμωσης. Ως αποτέλεσμα, δεν συλλέγεται αρκετό νερό ώστε να δημιουργηθούν συνθήκες αποστράγγισης παρόμοιες με αυτές που επικρατούν μέσω ενός "ανοικτού" ή "κλειστού" αγωγού νερού. "Πολλοί αγωγοί (εντός και εκτός Ελλάδας) έχουν κατασκευαστεί χωρίς να δημιουργηθούν προβλήματα στο υδατικό ισοζύγιο μιας περιοχής, ούτε στα αρδευτικά έργα των γεωργικά-αρδευόμενων εκτάσεων.
25	Αποκεντρωμένη Διοίκηση Κρήτης / Γενική Δ/νση Χωροταξικής & Περιβαλλοντικής Πολιτικής/Διεύθυνση Υδάτων Κρήτης	3581/18-01-2022	[1]. Απαιτείται η διερεύνηση της ύπαρξης ή μη υδροληψιών ανθρώπινης κατανάλωσης εντός ακτίνας 1000 μέτρων. [2]. Θα πρέπει να προσδιοριστεί που θα διατεθούν τα ιζήματα που θα προκύψουν από τη βυθοκόρηση του σημείου προσαιγιάλωσης (LF2). Θα πρέπει να προηγηθεί προκαταρκτικός έλεγχος της ποιότητας του ιζήματος πριν από την επιλογή του τρόπου τελικής διάθεσης. Προτείνεται να εξεταστεί εναλλακτική μέθοδος διαχείρισης. [3]. Κατά τις δοκιμές υδροστατικής πίεσης, θα πρέπει να προσδιοριστούν τα ακριβή σημεία πρόσληψης θαλασσινού νερού και απόρριψης του χρησιμοποιημένου νερού [4]. Ο Κύριος του Έργου πρέπει να καταρτίσει κατάλληλο φάκελο τεκμηρίωσης σχετικά με τις επιδράσεις του έργου στην κατάσταση των Υδατικών Συστημάτων (Παρ.7, Άρθρο 4 της Οδηγίας 2000/60/ΕΚ)	[1]. **Πραγματοποιήθηκε**. Λεπτομερής έρευνα γραφείου υποστηριζόμενη από έρευνες πεδίου (βλ. Ενότητα 8.8 στη ΜΠΚΕ). [2]. **Σε εξέλιξη**. Καταγράφεται η ποιότητα των ιζημάτων και περιγράφεται η διαχείριση της βυθοκόρησης. Οι πρόσθετες εργασίες θα εκτελεστούν από τον Ανάδοχο Κατασκευής. Ο ποιοτικός έλεγχος των ιζημάτων πριν από την απόθεση θα καθοριστεί σε ειδική μελέτη κατά τη διάρκεια του λεπτομερούς σχεδιασμού, η οποία θα περιγράφει τη σχετική μέθοδο καθαρισμού, τις απαιτήσεις των Υπηρεσιών κ.λπ. Ο Ανάδοχος Κατασκευής πρέπει να συμμορφώνεται με όλες τις απαιτήσεις της νομοθεσίας και να λαμβάνει όλες τις απαραίτητες εγκρίσεις. Ειδικά μέτρα παρουσιάζονται στο Κεφάλαιο 10. Εκπόνηση των σχετικών σχεδίων διαχείρισης, συμπ/νου του Σχεδίου Διαχείρισης Αδρανών Υλικών και του Σχεδίου Διαχείρισης Αποβλήτων κ.λπ. (βλ. Κεφάλαιο 11). [3]. **Πραγματοποιήθηκε**. Ειδικά μέτρα παρουσιάζονται στο Κεφάλαιο 10. Εκπόνηση των σχετικών Σχεδίων Διαχείρισης, συμπε/νου του Σχεδίου Διαχείρισης Υδάτων και του Σχεδίου Διαχείρισης Αποβλήτων (βλ. Κεφάλαιο 11). [4]. **Μη εφαρμόσιμο.** Οι επιπτώσεις είναι προσωρινές, πλήρως αναστρέψιμες, ελεγχόμενες και περιορίζονται μόνο στη φάση της κατασκευής. Συνεπώς, δεν εμπίπτουν στο άρθρο 4.7 της οδηγίας 2000/60/ΕΚ. Σε κάθε περίπτωση, στη φάση του λεπτομερούς σχεδιασμού θα διεξαχθεί ξεχωριστή μελέτη διασταύρωσης ποταμού. Ειδικά μέτρα παρουσιάζονται στο Κεφάλαιο 10.
15	Δασαρχείο Βυτίνας	224664/20-12-2021	Δεν εκφράστηκαν εξειδικευμένες περιβαλλοντικές απαιτήσεις	-

Αρ. Σχετικού Απόφασης ΠΠΠΑ	Ενδιαφερόμενο μέρος	Αρ. Πρωτοκόλλου	Σχόλια επί του ΠΠΠΑ	Απόκριση του Έργου
22	Δασαρχείο Μεσολογγίου	2868/10-01-2022	Από την πορεία της χάραξης όπως αυτή παρουσιάζεται στην εν λόγω μελέτη διαπιστώνουμε ότι αυτή διέρχεται ως επί το πλείστον από κορυφογραμμές και ράχες παρακάμπτοντας το δασικό οδικό δίκτυο της περιοχής. Πιστεύουμε πως η όδευση του αγωγού θα πρέπει να ακολουθεί το υπάρχον δασικό οδικό δίκτυο. Έτσι θα διασφαλιστεί η συνεκτικότητα του δάσους του Αράκυνθου, το οποίο αποτελεί ένα ευαίσθητο και μοναδικό οικοσύστημα, μειώνοντας τις αρνητικές επιπτώσεις στο δασικό περιβάλλον. Επίσης θα συντηρηθεί με αυτό τον τρόπο και το υπάρχον οδικό δίκτυο το οποίο εξυπηρετεί και τους κατοίκους των υφιστάμενων οικισμών.	Εκτενής ανάλυση παρουσιάζεται στην ΜΠΚΕ (Κεφάλαια 6, 7, 9, 10, 11). Επιγραμματικά: i. Ακολουθήθηκαν τα θεσμοθετημένα κριτήρια επιλογής της όδευσης για αγωγούς υψηλής πίεσης (βλ. Ελληνικός Τεχνικός Κανονισμός «Δίκτυο μεταφοράς φυσικού αερίου που λειτουργεί σε μέγιστη πίεση άνω των 16 bar». ΥΑ Δ3/Α/4303/ΡΕ/26510/12 (ΦΕΚ 603/Β/05.03.12) όπως τροποποιήθηκε από την Δ3/Α/8857/2012 (ΦΕΚ 20126/Β/20.06.12) καθώς και όλοι οι διεθνείς κώδικες και πρότυπα (βλ. Κεφάλαιο 6 της ΜΠΚΕ). ii. Αγωγοί τέτοιας διαμέτρου δεν μπορούν να ακολουθήσουν επακριβώς τις τεθλασμένες πορείες ενός δασικού δρόμου. Ωστόσο, η ζώνη εργασίας μπορεί να αποκατασταθεί έτσι ώστε να ικανοποιεί και διαχειριστικές ανάγκες των τοπικών φορέων και των κατοίκων (βλ. Κεφάλαιο 9 της ΜΠΚΕ) iii. Ειδικά μέτρα για τον περιορισμό της προσβολής της δασικής βλάστησης περιλαμβάνουν περιορισμό της ζώνης εργασίας και την αποκατάστασης της βλάστησης σε συνεργασίας με τις αρμόδιες αρχές και φορείς. Ειδικά μέτρα για τον περιορισμό της όχλησης του είδους προτεραιότητας του Λύκου (*Canis lupus*) στην περιοχή του Όρους Αράκυνθου έχουν ήδη προταθεί στην ΜΠΚΕ και θα εξειδικευθούν πριν την έναρξη της κατασκευής (χρονικοί περιορισμοί, παρακολούθηση αποκατάστασης, Σχέδιο Διαχείρισης Βιοποικιλότητας). Σχετικά είναι τα Κεφάλαια 10 και 11 της ΜΠΚΕ.
19	Δασαρχείο Ολυμπίας	237538/30-12-2021	Δεν εκφράστηκαν εξειδικευμένες περιβαλλοντικές απαιτήσεις	-
16	Δασαρχείο Πύργου	231267/20-12-2021	Δεν εκφράστηκαν εξειδικευμένες περιβαλλοντικές απαιτήσεις	-
31	Δασαρχείο Μολάων	16059/15-02-2022	Δεν εκφράστηκαν εξειδικευμένες περιβαλλοντικές απαιτήσεις	-
27	Διεύθυνση Δασών Άρτας	6108/18-01-2022	Η Διεύθυνση Δασών της Άρτας προτείνει την αλλαγή της όδευσης στην ενδεικτική συντεταγμένη Χ : 237433, Υ: 4330618 (νησίδα δασικής βλάστησης) και την επιλογή εναλλακτικής χάραξης με την οποία δεν θα θίγεται δασική βλάστηση	**Πραγματοποιήθηκε**. Έγινε αλλαγή όδευσης στην όδευση της ΜΠΚΕ.
21	Διεύθυνση Δασών Ηλείας	237871/31-12-2021	Δεν εκφράστηκαν εξειδικευμένες περιβαλλοντικές απαιτήσεις	-
26	Διεύθυνση Δασών Θεσπρωτίας	6165/18-01-2022	Δεν εκφράστηκαν εξειδικευμένες περιβαλλοντικές απαιτήσεις	-
32	Αποκεντρωμένη Διοίκηση Πελοποννήσου, Δυτικής Ελλάδας & Ιονίου/ Διεύθυνση Συντονισμού & Επιθεώρησης Δασών	31577/28-02-2022	Δεν εκφράστηκαν εξειδικευμένες περιβαλλοντικές απαιτήσεις	-
24	Φορέας Διαχείρισης υγροτόπων Κοτυχίου - Στροφυλιάς και Κυπαρισσιακού Κόλπου	71/25-01-2022	[1]. Δεν δίνει τη σύμφωνη γνώμη του για το τμήμα CCS1 του αγωγού που διασχίζει την περιοχή Natura 2000 «ΟΡΟΠΕΔΙΟ ΦΟΛΟΗΣ» και προτείνεται να εξεταστεί ως κύρια όδευση η εναλλακτική λύση, δηλ.	[1]. Εκτενής ανάλυση παρουσιάζεται στο Κεφάλαιο 7. Επιγραμματικά: i. Η εναλλακτική λύση αντιμετωπίζει πολύ πιο σημαντικά γεωτεχνικά ζητήματα και προκλήσεις από την προτεινόμενη όδευση. Σε πολλές

Αρ. Σχετικού Απόφασης ΠΠΠΑ	Ενδιαφερόμενο μέρος	Αρ. Πρωτοκόλλου	Σχόλια επί του ΠΠΠΑ	Απόκριση του Έργου
			το τμήμα CCS1 Alt2, όπου ο άξονας δεν διέρχεται από την προστατευόμενη περιοχή. [2]. ίνει τη σύμφωνη γνώμη του για το τμήμα του αγωγού που διέρχεται από τη Γ΄ Ζώνη του Εθνικού Πάρκου με την προϋπόθεση ότι, θα πρέπει να ληφθεί η απαιτούμενη μέριμνα για τυχόν περιβαλλοντικές επιπτώσεις οι οποίες πιθανά να απειλήσουν τα κατάντη ευαίσθητα οικοσυστήματα του Εθνικού Πάρκου Υγροτόπων Κοτυχίου-Στροφυλιάς.	περιπτώσεις, οι επιπτώσεις από τις γεωτεχνικές εργασίες για τη σταθεροποίηση των πρανών ή η ανάγκη κατασκευής νέου δρόμου πρόσβασης είναι πιο σημαντικές από τις προσωρινές επιπτώσεις στις προστατευόμενες περιοχές ή στα σημεία με μεγάλη βιοποικιλότητα. ii. Η εναλλακτική λύση είναι πιο κοντά στην περιοχή της UNESCO στην Αρχαία Ολυμπία και διασχίζει το φαράγγι του Γουμέρου (μνημείο φυσικού κάλλους από το Υπουργείο Πολιτισμού). Το μονοπάτι του φαραγγιού έχει αρχαία ελαιόδεντρα. iii. Η προτεινόμενη όδευση, αν και διασχίζει την περιοχή Natura 2000, το μεγαλύτερο μέρος της όδευσης διέρχεται από γεωργικές εκτάσεις και δεν επηρεάζει τον κύριο πυρήνα του δάσους. Η εναλλακτική όδευση διασχίζει το φαράγγι του Γούμερου, το οποίο περιβάλλεται από πλούσια βλάστηση και πηγές με δροσερό νερό. [2]. **Πραγματοποιήθηκε**. Ειδικά μέτρα παρουσιάζονται στο Κεφάλαιο 10. Εκπόνηση σχετικών Σχεδίων Διαχείρισης, συμπ/νου του Σχεδίου Δράσης Βιοποικιλότητας, του Σχεδίου Αποκατάστασης Τοπίου και Υπεδάφους κλπ. (βλέπε Κεφάλαιο 11)
18	Φορέας Διαχείρισης Πάρνων, Μούστου, Μαίναλου & Μονεμβασιάς	237538/30-12-2021	Δεν εκφράστηκαν εξειδικευμένες περιβαλλοντικές απαιτήσεις	-
30	Φορέας Διαχείρισης Λιμνοθάλασσας Μεσολογγίου & Ακαρνανικών Ορέων	13170/04-02-2022	Το Δ.Σ. του φορέα Διαχείρισης δίδει την σύμφωνη γνώμη του με τον όρο ότι θα πρέπει να περιγράφουν στην οριστική μελέτη, αντισταθμιστικά μέτρα-δράσεις για τα τμήματα που θα υπάρξουν επεμβάσεις εντός των προστατευόμενων περιοχών αρμοδιότητας του.	Γενικά, αναφορικά με τις επιπτώσεις στο φυσικό περιβάλλον, τα έργα αγωγών είναι ήπιας έντασης κατά τη φάση κατασκευής και μηδενικής κατά τη φάση λειτουργίας. Σε κάθε περίπτωση, την ΜΠΚΕ συνοδεύουν και αποτελούν αναπόσπαστο κομμάτι της οι Ειδικές Οικολογικές Αξιολογήσεις των παρακάτω περιοχών αρμοδιότητας του Φ. Διαχείρισης. Σύμφωνα με αυτές (βλ. Παράρτημα 9Ε της ΜΠΚΕ), δεν θίγεται η ακεραιότητα καμίας από τις παρακάτω προστατευόμενες περιοχές: • ΕΖΔ GR2310001 «ΔΕΛΤΑ ΑΧΕΛΩΟΥ, ΛΙΜΝΟΘΑΛΑΣΣΑ ΜΕΣΟΛΟΓΓΙΟΥ - ΑΙΤΩΛΙΚΟΥ, ΕΚΒΟΛΕΣ ΕΥΗΝΟΥ, ΝΗΣΟΙ ΕΧΙΝΑΔΕΣ, ΝΗΣΟΣ ΠΕΤΑΛΑΣ» (βλ. Παράρτημα 9Ε.4) • ΕΖΔ GR2310009 «ΛΙΜΝΕΣ ΤΡΙΧΩΝΙΔΑ ΚΑΙ ΛΥΣΙΜΑΧΕΙΑ» (βλ. Παράρτημα 9Ε.5 • ΕΖΔ GR2310010 «ΌΡΟΣ ΑΡΑΚΥΝΘΟΣ ΚΑΙ ΣΤΕΝΑ ΚΛΕΙΣΟΥΡΑΣ» (βλ. Παράρτημα 9Ε.7) • ΖΕΠ GR2310013 "ΛΙΜΝΗ ΛΥΣΙΜΑΧΕΙΑ» (βλ. Παράρτημα 9Ε.6) • ΖΕΠ GR2310015 «ΔΕΛΤΑ ΑΧΕΛΩΟΥ, ΛΙΜΝΟΘΑΛΑΣΣΑ ΜΕΣΟΛΟΓΓΙΟΥ - ΑΙΤΩΛΙΚΟΥ ΚΑΙ ΕΚΒΟΛΕΣ ΕΥΗΝΟΥ, ΝΗΣΟΙ ΕΧΙΝΑΔΕΣ, ΝΗΣΟΣ ΠΕΤΑΛΑΣ, ΔΥΤΙΚΟΣ ΑΡΑΚΥΝΘΟΣ ΚΑΙ ΣΤΕΝΑ ΚΛΕΙΣΟΥΡΑΣ» (βλ. Παράρτημα 9Ε.8)

Προετοιμασία από: ASPROFOS, 2022.

Η επίσημη γνωμοδότηση σχετικά με την Δημοσιοποίηση του ΠΠΠΑ, περιλαμβάνει μητρώο των σχετικών εγγράφων με όλους τους ενδιαφερόμενους φορείς με τους οποίους έγινε επικονωνία καθώς και καταγραφή της ληφθείσας επίσημης αλληλογραφίας.

Η επίσημη Απόφαση του ΠΠΠΑ παρουσιάζεται στο Προσάρτημα 3 Απόφαση του ΠΠΠΑ από την Αρμόδια Αρχή.

Ο Πίνακας Κ.3.3-5 συνοψίζει τα σημεία που εγείρονται στην Απόφαση του ΠΠΠΑ και την απόκριση του Έργου.

Πίνακας Κ.3.3-5 Τοποθετήσεις του Έργου επί των σχολίων της απόφασης ΠΠΠΑ.

α/α	Σχόλιο επί της Απόφασης ΠΠΠΑ	Απόκριση του Έργου
1	Δέσμες εναλλακτικών λύσεων	
α	Θα πρέπει να γίνει αναλυτική αξιολόγηση, συμπεριλαμβάνοντας τα πρόσθετα στοιχεία που θα προκύψουν κατά την ωρίμανση του σχεδιασμό.	Εκτενής περιγραφή των εναλλακτικών λύσεων που εξετάστηκαν παρουσιάζεται στο Κεφάλαιο 7 της ΜΠΚΕ. Σε αυτή οι εναλλακτικές λύσεις που εξεταζόντουσαν στην φάση του ΠΠΠΑ καθώς και νέες που προέκυψαν από την ωρίμανση του σχεδιασμού του έργου ενημερώθηκαν με στοιχεία από τις εργασίες πεδίου και τη δημόσια διαβούλευση.
β	Θα πρέπει να γίνει αναλυτική τεκμηρίωση της τελικά επιλεγόμενης λύσης από τον φορέα του έργου, ιδίως με περιβαλλοντικά κριτήρια	Η επιλογή του αποτυπώματος του Έργου (αγωγός και συνοδές εγκαταστάσεις) στηρίζεται σε περιβαλλοντικά, κοινωνικά και τεχνικά κριτήρια (θεσμοθετημένα βάσει του Ελληνικού Τεχνικού Κανονισμού «Δίκτυο μεταφοράς φυσικού αερίου που λειτουργεί σε μέγιστη πίεση άνω των 16 bar». ΥΑ Δ3/Α/4303/ΡΕ/26510/12 (ΦΕΚ 603/Β/05.03.12) όπως έχει τροποποιηθεί και ισχύει – βλ. Κεφάλαιο 6 της ΜΠΚΕ). Με βάση την παραπάνω τεχνική και θεσμική συμβατότητα, για την σύγκριση των εναλλακτικών λύσεων, στα πλαίσια της ΜΠΚΕ, εφαρμόστηκαν περιβαλλοντικά και κοινωνικά κριτήρια και συγκεκριμένα: • 80 κριτήρια για την αξιολόγηση των εναλλακτικών οδεύσεων • 31 κριτήρια για την αξιολόγηση των εναλλακτικών θέσεων των Κύριων Σταθμών
2	Ειδικές μελέτες ανά κατηγορία επίπτωσης	
α	Σημαντική προϋπόθεση για τον περιορισμό των αρνητικών επιπτώσεων του έργου στο περιβάλλον και για την επίτευξη συνολικά θετικού περιβαλλοντικού πρόσημου από την υλοποίησή του, είναι η ενσωμάτωση των	Μέτρα πρόληψης ή και αντιμετώπισης των επιπτώσεων έχουν ενσωματωθεί στο τεχνικό σχεδιασμό του έργου (πχ διαφορετικές τυπικές ζώνες εργασίας ανάλογα με το είδος εδαφοκάλυψης, επιλογή όδευσης ώστε να αποφεύγονται περιβαλλοντικά ή κοινωνικά ευαίσθητες περιοχές, κλπ). Επιπλέον μέτρα αντιμετώπισης των αρνητικών επιπτώσεων αλλά και ενίσχυσης των θετικών επιπτώσεων παρουσιάζονται στα Κεφάλαια 10 και 11 της ΜΠΚΕ.

α/α	Σχόλιο επί της Απόφασης ΠΠΠΑ	Απόκριση του Έργου
	ενδεδειγμένων μέτρων στο σχεδιασμό του έργου	
β	η ενσωμάτωση αυτή προϋποθέτει αναλυτική αξιολόγηση των διαθέσιμων τεχνικών μεθόδων υλοποίησης του έργου, οι οποίες εξαρτώνται από τη λεπτομερή αποτύπωση και ανάλυση των παραμέτρων στη ζώνη του έργου, θα πρέπει πριν τη ΜΠΕ να εκπονηθούν οι απαραίτητες προς τούτο μελέτες και έρευνες πεδίου	Η ανάλυση των παραμέτρων στην Περιοχή Μελέτης παρουσιάζεται στο Κεφάλαιο 8 της ΜΠΚΕ. Συγκεκριμένες μελέτες (π.χ. μοντέλα διασποράς αέρα, θορύβου ή ιζημάτων, κατά την κατασκευή ή/και τη λειτουργία) παρουσιάζονται στο Κεφάλαιο 9 και στα Παραρτήματά του. Λαμβάνοντας υπόψη τα αποτελέσματα της προαναφερθείσας ανάλυσης και μελετών, οι τεχνικές μέθοδοι υλοποίησης του έργου έχουν αξιολογηθεί λαμβάνοντας υπόψη τόσο την τεχνική σκοπιμότητα όσο και τις πιθανές περιβαλλοντικές και κοινωνικές επιπτώσεις.
3	Σημαντικά θέματα κατά την εξέταση των επιπτώσεων	
	Να επιδιωχθεί η μεγιστοποίηση της συμβατότητας του έργου με τα ευαίσθητα στοιχεία των θαλάσσιων οικοσυστημάτων	Με την βοήθεια αρχικά της Αναγνωριστικής Υποθαλάσσιας Έρευνας (RMS) και στη συνέχεια της Λεπτομερούς Υποθαλάσσιας Έρευνας (DMS) που πραγματοποιήθηκαν στα πλαίσια του Τεχνικού Σχεδιασμού του Έργου, εντοπίστηκαν στόχοι ενδιαφέροντος/ αποφυγής στο θαλάσσιο χώρο και σε μεγάλα βάθη. Τα στοιχεία αυτά εμπλουτίστηκαν από ειδικές έρευνες και εργασίες πεδίου που πραγματοποιήθηκαν από την Ομάδα σύνταξης της ΜΠΚΕ. Στο Κεφάλαιο 8 παρουσιάζονται τα αποτελέσματα των εργασιών πεδίου και στο Κεφάλαιο 9 η εκτίμηση και αξιολόγηση των πιθανών επιπτώσεων.
	Να αποφευχθούν σχεδιαστικές επιλογές που θα ήταν δυνατόν να συμβάλλουν στην πρόκληση διαταραχών του θαλάσσιου περιβάλλοντος, περιλαμβανόμενων των υποθαλάσσιων	Η επιλογή υποθαλάσσιας όδευσης πραγματοποιήθηκε με την βοήθεια αρχικά της Αναγνωριστικής Υποθαλάσσιας Έρευνας (RMS) και στη συνέχεια της Λεπτομερούς Υποθαλάσσιας Έρευνας (DMS) με κριτήριο την αποφυγή εντοπισμένων σημείων γεωκινδύνων, όπως αυτά που αναφέρονται.

α/α	Σχόλιο επί της Απόφασης ΠΠΠΑ	Απόκριση του Έργου
	κατολισθήσεων, της διαταραχής υδριτών μεθανίου κ.ά	
	Να ενσωματωθούν στο σχεδιασμό του έργου όλα τα απαραίτητα μέτρα για την αποφυγή πρόκλησης σημαντικής υποβάθμισης – ως προς την ποιότητα, την οικολογική αξία, και την έκταση – οικοτόπων κοινοτικής σημασίας	Στο χερσαίο τμήμα, οι εργασίες θα προγραμματιστούν έτσι ώστε να αποφευχθούν οι ευαίσθητες οικολογικές περίοδοι για τα είδη κοινοτικής σημασίας της πανίδας (πχ Λύκος, Τσακάλι, ορνιθοπανίδα, κλπ) ενώ δεν έχει εντοπιστεί, βιβλιογραφικά, οικόποτος προτεραιότητας για είδη χλωρίδας. Για το υποθαλάσσιο τμήμα, επισημάνθηκε η παρουσία λιβαδιών Ποσειδωνίας (1120 - P. Oceanica seabeds*) στις θέσεις προσαιγιάλωσης LF3, LF4 & LF5. Σε όλες τις θέσεις, η έκταση του θιγόμενου οικοτόπου είναι περιορισμένη και δεν αναμένονται επιπτώσεις στην ακεραιότητα της περιοχής/ του οικοτόπου. Για περισσότερες λεπτομέρειες γίνεται παραπομπή στο Κεφάλαιο 10 (Μέτρα Αντιμετώπισης) και τις σχετικές Ειδικές Οικολογικές Αξιολογήσεις.
	Να εξεταστεί η δυνατότητα υλοποίησης της εναλλακτικής (Alt2) στην περιοχή που εμπίπτει στο δίκτυο Natura 2000 «Οροπέδιο Φολόης», σύμφωνα με τη γνωμοδότηση του Φορέα Διαχείρισης Κοτυχίου - Στροφυλιάς και Κυπαρισσιακού Κόλπου.	Η εναλλακτική λύση αντιμετωπίζει πολύ πιο σημαντικά γεωτεχνικά ζητήματα και προκλήσεις από την προτεινόμενη όδευση. Σε πολλές περιπτώσεις, οι επιπτώσεις από τις γεωτεχνικές εργασίες για τη σταθεροποίηση των πρανών ή η ανάγκη κατασκευής νέου δρόμου πρόσβασης είναι πιο σημαντικές από τις προσωρινές επιπτώσεις στις προστατευόμενες περιοχές ή στα σημεία με μεγάλη βιοποικιλότητα. Επιπλέον, η εναλλακτική λύση είναι πιο κοντά στην περιοχή της UNESCO στην Αρχαία Ολυμπία και διασχίζει το φαράγγι του Γουμέρου (μνημείο φυσικού κάλλους από το Υπουργείο Πολιτισμού). Το μονοπάτι του φαραγγιού έχει αρχαία ελαιόδεντρα. Η προτεινόμενη όδευση, αν και διασχίζει την περιοχή Natura 2000, το μεγαλύτερο μέρος της όδευσης διέρχεται από γεωργικές εκτάσεις και δεν επηρεάζει τον κύριο πυρήνα του δάσους. Η εναλλακτική όδευση διασχίζει το φαράγγι του Γούμερου, το οποίο περιβάλλεται από πλούσια βλάστηση και πηγές με δροσερό νερό.

α/α	Σχόλιο επί της Απόφασης ΠΠΠΑ	Απόκριση του Έργου
	Να εκτιμηθούν αναλυτικά οι αναμενόμενες περιβαλλοντικές επιπτώσεις που απορρέουν από την ευπάθεια του έργου σε κινδύνους σοβαρών ατυχημάτων ή καταστροφών που σχετίζονται με το έργο, περιλαμβανόμενων των γεωκινδύνων του θαλάσσιου περιβάλλοντος.	Η ΜΠΚΕ παρουσιάζει κατ' αρχήν, τους κινδύνους στους οποίους ενδέχεται να εκτεθεί το έργο, κατά τη φάση κατασκευής και λειτουργίας και στους οποίους, εκ φύσεως, το έργο ενδέχεται να έχει κάποια ευπάθεια (Κεφάλαιο 8 της ΜΠΚΕ). Ωστόσο, η ευπάθεια του έργου αξιολογείται ότι τόσο κατά τη φάση κατασκευής όσο και κατά τη φάση λειτουργίας είναι περιορισμένη και πλήρως αντιμετωπίσιμη με τα μέτρα που έχουν ήδη ενσωματωθεί στο σχεδιασμό του έργου. Πέραν της συγκεκριμένης αναφοράς, σημειώνεται ότι στα πλαίσια της αδειοδότησης του Έργου, θα υποβληθεί Μελέτη Ασφαλείας ως προαπαιτούμενο για την έκδοση της άδειας εγκατάστασης και συνεπώς την έναρξη της κατασκευής. Η Μελέτη Ασφαλείας θα ετοιμαστεί σύμφωνα με τις απαιτήσεις της ελληνικής νομοθεσίας και τα διεθνή πρότυπα και θα υποβληθεί στις αρμόδιες υπηρεσίες.
5	Ενδεχόμενες ειδικότερες κατευθύνσεις σχετικά με το περιεχόμενο της ΜΠΚΕ	
	Δεν απαιτούνται ειδικότερες κατευθύνσεις πέραν των όσων αναφέρθηκαν παραπάνω και αυτών που προκύπτουν από τις εκάστοτε ισχύουσες ειδικότερες σχετικές προδιαγραφές.	Το εξεταζόμενο έργο έχει χαρακτηριστεί ως δημόσιου ενδιαφέροντος και εθνικής σημασίας, καθώς Έργο Κοινού Ενδιαφέροντος (PCI). Η εγκατάσταση τέτοιων έργων επιτρέπεται σε περιοχές ειδικών χωροταξικών ρυθμίσεων. Σε κάθε περίπτωση, η επιλογή της όδευσης του αγωγού, καθώς και της προτεινόμενης θέσης των κύριων εγκαταστάσεων έγινε με προσοχή, προκειμένου να μην παρεμποδιστεί η δυνατότητα ανάπτυξης των περιοχών που εμπλέκονται στο αποτύπωμα του έργου (βλ. Κεφάλαιο 5 και 8 της ΜΠΚΕ).

Προετοιμασία από: ASPROFOS, 2022.

8 Κ.3.3.4. Βήμα 4: Προετοιμασία ΜΠΚΕ

Στόχος αυτού του βήματος της διαβούλευσης με τα ενδιαφερόμενα μέρη ήταν να συμπληρωθεί η διαβούλευση που πραγματοποιήθηκε στα δύο προηγούμενα βήματα και να συγκεντρωθούν πληροφορίες σχετικά με την αξιολόγηση των επιπτώσεων και την ανάπτυξη μέτρων αντιμετώπισης. Κατά τη διάρκεια αυτού του βήματος, ζητήθηκε από τις Περιφερειακές, Δημοτικές και Τοπικές αρχές να καταθέσουν στοιχεία και απόψεις/ανησυχίες, για την εκπόνηση μιας αξιόπιστης ΜΠΚΕ. Το βήμα αυτό επικεντρώθηκε στην καταγραφή των κοινωνικοοικονομικών συνθηκών, σε τοπικό επίπεδο, προκειμένου να καθοριστεί μια ακριβής κοινωνικοοικονομική βάση εντός της Περιοχής Μελέτης του Έργου.

Για την επίτευξη του στόχου αυτού του βήματος, χρησιμοποιήθηκε ποικιλία πρωτογενών και δευτερογενών, ποιοτικών και ποσοτικών, μεθόδων συλλογής δεδομένων, οι οποίες περιγράφονται παρακάτω.

8 Κ.3.3.4.1 Μελέτη Γραφείου

Η μελέτη γραφείου αποτέλεσε το αρχικό βήμα για την ανάπτυξη της υφιστάμενης κατάστασης και τον σχεδιασμό της διαβούλευσης με τα ενδιαφερόμενα μέρη κατά τη διάρκεια του Βήματος 4. Οι εργασίες περιλάμβαναν την επανεξέταση και επικαιροποίηση των σχετικών δεδομένων που συλλέχθηκαν στα προηγούμενα στάδια και την αναζήτηση όλων των λοιπών σχετικών πηγών με δευτερογενή δεδομένα. Για τη συλλογή ποιοτικών δεδομένων σε επίπεδο Οργανισμού Τοπικής Αυτοδιοίκησης (ΟΤΑ), χρησιμοποιήθηκαν επίσημες πηγές, όπως η Ελληνική Στατιστική Άρχή. Επιπλέον, διεξήχθη άσκηση χαρτογράφησης για τον εντοπισμό περιοχών κοινωνικοοικονομικού ενδιαφέροντος και ευαισθησίας που ενδέχεται να επηρεαστούν από το έργο, όπως νεκροταφεία, σχολεία, σημεία ύδρευσης, κέντρα υγείας, γραμμές μεταφοράς, γεωργική γη, κτίρια, τουριστικές περιοχές, κ.λπ. Οι περιοχές κοινωνικοοικονομικού ενδιαφέροντος περιγράφονται στην Ενότητα 15.1.6.1 της ΜΠΚΕ.

8 Κ.3.3.4.2 Επίσημη αλληλογραφία

Δεν πραγματοποιήθηκε πρόσθετη αλληλογραφία συλλογής δεδομένων με ενδιαφερόμενους φορείς σε εθνικό, περιφερειακό και τοπικό επίπεδο για τις ανάγκες της ΜΠΚΕ.Τα δεδομένα που συλλέχθηκαν κατά τη φάση του ΠΠΠΑ και τα σχόλια που λήφθηκαν με την Απόφασης ΠΠΠΑ κρίθηκαν αρκετά.

Παρ' όλα αυτά, ο Φορέας του Έργου και συγκεκριμένα ο Μηχανικός του Βασικού Σχεδιασμού συνέχισε να συνεργάζεται με τις αρχές προκειμένου να βελτιωθεί η όδευση του αγωγού (σε σύγκριση με τον ΠΠΠΑ).

8 Κ.3.3.4.3 Ερωτηματολόγια διαβούλευσης

Μετά την ολοκλήρωση της εθελοντικής Δημοσιοποίησης του ΠΠΠΑ τον Ιανουάριο του 2022, το Έργο προχώρησε σε δραστηριότητες συλλογής δεδομένων βάσης σε τοπικό επίπεδο, για να κατανοήσει τις κοινωνικοοικονομικές ευαισθησίες που είχαν εντοπιστεί σε προκαταρκτικό στάδιο. Με βάση τις πληροφορίες που συλλέχθηκαν από τη μελέτη γραφείου και τις συναντήσεις για τον ΠΠΠΑ, προσδιορίστηκαν οι ανάγκες συλλογής δεδομένων στην Περιοχή Μελέτης του Έργου και ετοιμάστηκε μια λίστα με τα ενδιαφερόμενα μέρη. Τα κύρια θέματα που εξετάστηκαν για την κατανόηση των κοινωνικοοικονομικών ευαισθησιών που προσδιορίστηκαν σε προκαταρκτικό στάδιο, παρουσιάζονται παρακάτω.

a) Ανάπτυξη και σχεδιασμός,
b) Δημογραφικά στοιχεία,
c) Οικονομία,
d) Γη και μέσα διαβίωσης,
e) Υγεία και ασφάλεια στην κοινότητα,
f) Υποδομές και υπηρεσίες (θαλάσσιες και χερσαίες),
g) Εκπαίδευση,
h) Ανθρώπινα δικαιώματα, και
i) Πολιτιστική κληρονομιά.

Στις ενότητες που ακολουθούν, παρατίθεται σύντομη ανάλυση των απαντήσεων που συγκεντρώθηκαν από τα ερωτηματολόγια, ανά θεματική ομάδα.

Σημειώνεται ότι, σύμφωνα με τον ΓΚΠΔ, δεν παρουσιάζεται ο κατάλογος των ενδιαφερόμενων μερών που συμμετείχαν ανά Δήμο. Ο κατάλογος είναι διαθέσιμος, υπό την προϋπόθεση ότι ακολουθούνται όλες οι νόμιμες διαδικασίες.

Για την διευκόλυνση της συλλογής δεδομένων, προετοιμάστηκαν καθοδηγούμενες ερωτήσεις, με τη μορφή ερωτηματολογίου, προκειμένου να συμπληρωθούν από τον αρμόδιο ενδιαφερόμενο φορέα ανάλογα με τον τομέα τεχνογνωσίας του. Ο Πίνακας Κ.3.3-6 συνοψίζει τα εργαλεία που σχεδιάστηκαν για αυτόν τον σκοπό.

Πίνακας Κ.3.3-6 Εργαλεία συλλογής δεδομένων

Εργαλείο	Περιγραφή
Προφίλ οικισμών[3]	Χρησιμοποιήθηκε ένα ενημερωτικό δελτίο οικισμού για τη συλλογή βασικών κοινωνικοοικονομικών πληροφοριών για τους διάφορους οικισμούς με τυποποιημένο τρόπο, συμπεριλαμβανομένων γενικών δημογραφικών εκτιμήσεων, μέσων διαβίωσης (με ιδιαίτερη έμφαση στην αλιεία) και πηγών εισοδήματος, απασχόλησης, ιδιοκτησίας και χρήσης γης, πρόσβασης σε δημόσιες υποδομές και υπηρεσίες, εκπαίδευσης/κατάρτισης και δεξιοτήτων, θεμάτων υγείας, ευάλωτων ομάδων και κοινοτικών αναγκών και ανησυχιών.
Δομημένες ερωτήσεις για βασικούς πληροφοριοδότες (KI) / εκπροσώπους ομάδων ειδικού ενδιαφέροντος[4].	Προετοιμάστηκαν δομημένα ερωτηματολόγια, προσαρμοσμένα στα ειδικά θέματα που καλύφθηκαν (γη και βιοπορισμός, υπηρεσίες οικοσυστήματος, εργασία και απασχόληση, οικονομία, εκπαίδευση, υγεία, τοπική ανάπτυξη, μεταφορές, υποδομές και υπηρεσίες, κ.λπ.) και στις ομάδες φορέων που συμμετείχαν (π.χ., ευάλωτες ομάδες και ειδικές ομάδες της κοινότητας, όπως αλιείς, αγρότες κ.λπ.).
Βάση δεδομένων Ενδιαφερόμενων Μερών (Stakeholder Engagement Log)	Οι διαβουλεύσεις, τα ενδιαφερόμενα μέρη, τα θέματα και οι δράσεις καταγράφηκαν στη βάση δεδομένων ενδιαφερόμενων μερών, προκειμένου να παρακολουθείται η επικοινωνία καθ' όλη τη διάρκεια του κύκλου ζωής του έργου.

Προετοιμασία από: ERM/ ASPROFOS, 2022.

Λόγω των συνθηκών της πανδημίας COVID-19 κατά τη διάρκεια του σταδίου προετοιμασίας της ΜΠΚΕ, και της νομοθεσίας της χώρας για την αντιμετώπιση της πανδημίας που απαιτεί τον περιορισμό των προσωπικών επαφών, η συλλογή δεδομένων πραγματοποιήθηκε μέσω τηλεφωνικών συναντήσεων και ηλεκτρονικού ταχυδρομείου. Με τα ενδιαφερόμενα μέρη που αναγνωρίστηκαν ως σχετικά για την προετοιμασία της ΜΠΚΕ, υπήρξε αρχικά τηλεφωνική επικοινωνία δίνοντας ένα σύντομο ιστορικό του Έργου, ενημερώνοντας για τη μέχρι πρότεινος εξέλιξη του και τον σκοπό της διαβούλευσης. Τα ενδιαφερόμενα μέρη είχαν τη δυνατότητα να συμπληρώσουν τα ερωτηματολόγια τηλεφωνικά ή να τα αποστείλουν μέσω ηλεκτρονικού ταχυδρομείου σε μεταγενέστερο στάδιο. Στην τελευταία περίπτωση, τα ερωτηματολόγια προωθήθηκαν ηλεκτρονικά, προσδιορίζοντας προθεσμία απάντησης. Ο Πίνακας Κ.3.3-7 παρουσιάζει

[3] Το εργαλείο Προφίλ Οικισμών συμπληρώθηκε από τους επικεφαλής των κοινοτήτων (Πρόεδροι) για τους οικισμούς γύρω από τους Σταθμούς Συμπίεσης και τα σημεία προσαιγιάλωσης εντός της κύριας και δευτερεύουσας Περιοχής Μελέτης, ενώ για όλους τους υπόλοιπους οικισμούς εντός της Περιοχής Μελέτης (κατά μήκος του αγωγού) συμπληρώθηκε από τους Δημάρχους ή δημοτικούς υπαλλήλους που ορίστηκαν από τον Δήμαρχο (τα στοιχεία δόθηκαν σε επίπεδο δήμου).

[4] Οι βασικοί πληροφοριοδότες/εκπρόσωποι ομάδων ειδικού ενδιαφέροντος είναι επιλεγμένα άτομα που έχουν γνώση ενός συγκεκριμένου θέματος ή είναι ενημερωμένα μέλη της κοινότητας. Οι ομάδες ειδικού ενδιαφέροντος επιλέχθηκαν σύμφωνα με το επίπεδο σημαντικότητας ή την ευπάθεια στις επιπτώσεις του Έργου.

τις ομάδες ενδιαφερόμενων μερών που συμμετείχαν στο στάδιο προετοιμασίας της ΜΠΚΕ, τη σύνδεση τους με το έργο και τα εργαλεία συλλογής δεδομένων που χρησιμοποιήθηκαν.

Πίνακας Κ.3.3-7 Συμμετοχή ενδιαφερόμενων μερών στην προετοιμασία της ΜΠΚΕ

Ομάδα ενδιαφερόμενων μερών	Σύνδεση με το έργο	Εργαλείο συλλογής δεδομένων	Αριθμός μερών με τους οποίους έγινε επικοινωνία	Αριθμός όσων απάντησαν
Επικεφαλής των τοπικών κοινοτήτων εντός της κύριας και της δευτερεύουσας Περιοχής Μελέτης γύρω από τους Σταθμούς Συμπίεσης και τα σημεία προσαιγιάλωσης	➢ Εκπρόσωποι οικισμών/κοινοτήτων που συμμετέχουν στη διαβούλευση ➢ Ενδέχεται να έχουν προσδοκίες όσον αφορά την ανάπτυξη και τα οφέλη στη χώρα ή στην τοπική περιοχή.	Ενημερωτικό δελτίο Οικισμού	23	22
Δήμαρχοι (δημοτικό επίπεδο) για τις κοινότητες εντός της κύριας Περιοχής Μελέτης (γύρω από τον αγωγό)	➢ Εκπρόσωποι των κοινοτήτων/δημοτικών αρχών με τις οποίες διεξάγεται διαβούλευση. ➢ Ενδέχεται να έχουν προσδοκίες όσον αφορά την ανάπτυξη και τα οφέλη στη χώρα ή στην τοπική περιοχή.	Ενημερωτικό δελτίο Δήμου	22	3
Βασικοί πληροφοριοδότες (KI)/Ομάδα ειδικού ενδιαφέροντος (FG): 1) υγειονομική περίθαλψη 2) εκπαίδευση 3) γεωργία 4) τουρισμός 5) ανάπτυξη 6) αλιεία 7) Ρομά 8) ισότητα	➢ Παρέχουν ειδικές πληροφοριών σε τοπικό επίπεδο (τοπικές κοινότητες και δήμοι) οι οποίες θα διευκολύνουν τον εντοπισμό πιθανών επιπτώσεων και μέτρων αντμετώπισης καθώς επίσης και τον εντοπισμό των αναγκών της κοινότητας. ➢ Ενδέχεται να έχουν προσδοκίες όσον αφορά την ανάπτυξη και τα οφέλη στη χώρα ή στην τοπική περιοχή.	Ερωτηματολόγια για βασικούς πληροφοριοδότες (KI) / εκπροσώπους ομάδων ειδικού ενδιαφέροντος	78	20

Προετοιμασία από: ASPROFOS, 2022.

Η συμμετοχή των ενδιαφερόμενων μερών στη συλλογή κοινωνικοοικονομικών δεδομένων ήταν χαμηλή. Όπως παρουσιάζει ο Πίνακας Κ.3.3-7, από τους 123 ενδιαφερόμενους φορείς που

ερωτήθηκαν κατά τη διάρκεια αυτού του βήματος, μόνο το 37% έδωσε οποιαδήποτε απάντηση[5]. Οι κύριοι λόγοι είναι οι εξής:

- **Ύπαρξη θεσμικών φορέων** - στην πλειονότητα των περιπτώσεων τα ενδιαφερόμενα μέρη αναφέρθηκαν στην ύπαρξη θεσμικών φορέων από τους οποίους θα μπορούσαν να συλλεχθούν πληροφορίες. Έγινε αναφορά στην έλλειψη του χρόνου και στην προσπάθεια που απαιτείται για τη συμπλήρωση του ερωτηματολογίου, δεδομένου ότι οι πληροφορίες θα μπορούσαν να ανακτηθούν από την Ελληνική Στατιστική Υπηρεσία.
- **Απογραφή πληθυσμού-κατοικιών 2021** - κατά την περίοδο της συλλογής κοινωνικοοικονομικών δεδομένων, εκτελούνταν παράλληλα εργασίες απογραφής πληθυσμού-κατοικιών, με αρνητικές αντιδράσεις από τον τοπικό πληθυσμό όσον αφορά την καταγραφή προσωπικών δεδομένων. Αυτό είχε αρνητικό αντίκτυπο στη διαδικασία διαβούλευσης, δεδομένου ότι ορισμένα ενδιαφερόμενα μέρη αναφέρθηκαν στη διαδικασία απογραφής και στην εθνική νομοθεσία ΓΚΠΔ.
- **Εργασία από το σπίτι** - λόγω των συνθηκών της πανδημίας Covid 19 και των μέτρων αντιμετώπισης της χώρας που απαιτούν ειδικές ρυθμίσεις εργασίας, ένας μεγάλος αριθμός ενδιαφερόμενων μερών εργαζόταν εξ αποστάσεως. Δεν ήταν εύκολη η πρόσβαση στους ενδιαφερόμενους φορείς και ο χρόνος που απαιτούνταν ώστε να δοθούν τα ζητούμενα στοιχεία ήταν πολύ αυξημένος.
- **Δημοσιοποίηση προσωπικών δεδομένων -** υπήρξε σκεπτικισμός ως προς την παροχή προσωπικών απαντήσεων, παρόλο που υπήρξε ενημέρωση και διαβεβαίωση στα ενδιαφερόμενα μέρη ότι δεν θα δημοσιοποιηθούν προσωπικά δεδομένα.

Επισκόπηση των δεδομένων που συλλέχθηκαν για τις **τοπικές κοινότητες,** ανά κύριο θέμα, παρουσιάζεται σε μια σειρά από ενημερωτικά διαγράμματα (Σχήμα Κ.3.3-2 έως Σχήμα Κ.3.3-6). Από όλους τους εμπλεκόμενους δήμους, μόνο ο δήμος Μονεμβασίας εξέφρασε ορισμένες επιφυλάξεις για το Έργο., εξαιτίας, μεταξύ άλλων, της υπερσυγκέντρωσης έργων υποδομής στον δήμο.

[5] Κατά τη διάρκεια συλλογής των κοινωνικοοικονομικών δεδομένων, προωθήθηκαν συνολικά 230 ερωτηματολόγια ή ζητήθηκε η συμπλήρωσή τους από τα ενδιαφερόμενα μέρη για τα διάφορα θέματα που προσδιορίστηκαν. Ένας μεγάλος αριθμός των ενδιαφερόμενων μερών σχετίζονταν με περισσότερα από ένα θέματα και, ως εκ τούτου, κλήθηκαν να συμπληρώσουν περισσότερα από ένα ερωτηματολόγια. Συνολικά συμπληρώθηκαν (ή περιείχαν οποιοδήποτε είδος σχολίου) 71 ερωτηματολόγια.

Επισκόπηση των αποτελεσμάτων της συλλογής κοινωνικοοικονομικών δεδομένων βάσης.

Τα ακόλουθα ενημερωτικά διαγράμματα συνοψίζουν ενδεικτικά τα κύρια αποτελέσματα της έρευνας κοινωνικοοικονομικών δεδομένων βάσης.

ΤΟΠΙΚΗ ΚΟΙΝΟΤΗΤΑ ΛΕΟΝΤΑΡΙΟΥ
(Καμαρίτσα, Κοτσιρίδι, Γαβριά, Λεοντάρι, Καλύβια)
Δημογραφικά: Το μεγαλύτερο ποσοστό των κατοίκων ανήκει στην ηλικιακή ομάδα 41-64 και το μικρότερο στην < 15. Μεγάλο ποσοστό καταλαμβάνει και η ηλικιακή ομάδα 16-40 με ένα 30%. Στην κοινότητα υπάρχουν και εποχιακοί κάτοικοι λόγω διαβίωσης. Ένα 10% των κατοίκων είναι αλλοδαποί.
Απασχόληση, Επιχειρήσεις & Διαβίωση: Οι κύριες δραστηριότητες διαβίωσης είναι η γεωργία (ελαιώνες) και η κτηνοτροφία (εκτροφή προβάτων, κατσίκας και μελισσών) και με ένα ποσοστό του πληθυσμού να εργάζεται στην ΔΕΗ Μεγαλόπολης. Στην κοινότητα υπάρχουν κάποιοι ξενώνες.
Υγεία & Ασφάλεια: Δεν υπάρχουν εγκαταστάσεις υγειονομικής περίθαλψης στην κοινότητα. Σε περίπτωση ανάγκης πηγαίνουν στην Μεγαλόπολη.
Υποδομές & Υπηρεσίες: Η κύρια πηγή πόσιμου νερού είναι από το δημόσιο δίκτυο ύδρευσης. Η διαχείριση λυμάτων γίνεται μέσω του δικτύου αστικών λυμάτων ή με τη χρήση σηπτικών δεξαμενών . Η θέρμανση κυρίως προέρχεται από τη χρήση πετρελαίου και ξυλόσομπας, ενώ η μετακίνηση γίνεται κυρίως με λεωφορείο και αυτοκίνητο. Το 90% του ποσοστού των κατοίκων διαθέτει πρόσβαση στο διαδίκτυο.
Εκπαίδευση: Δεν υπάρχουν εκπαιδευτικές εγκαταστάσεις στην κοινότητα
Πολιτιστική Κληρονομιά: Βορειοδυτικά του οικισμού Λεοντάρι υπάρχουν ερείπια μεσαιωνικού κάστρου. Τον Σεπτέμβριο διοργανώνεται πανηγύρι για τον εορτασμό του Αγ. Γεράσιμου

ΤΟΠΙΚΗ ΚΟΙΝΟΤΗΤΑ ΡΟΥΤΣΙΟΥ
(Ρούτσι)
Δημογραφικά: Μικρή κοινότητα με μόλις 17 κατοίκους με (60% γυναίκες), ενώ το ποσοστό ηλικίας των κατοίκων είναι ισομερώς καταμερισμένο με το μικρότερο ποσοστό να κατέχει η ηλικιακή ομάδα < 15.
Απασχόληση, Επιχειρήσεις & Διαβίωση: Οι κύριες δραστηριότητες διαβίωσης είναι η γεωργία (ελαιώνες) και η κτηνοτροφία.
Υγεία & Ασφάλεια: Η κοινότητα διαθέτει κέντρο υγείας. Το κοντινότερο νοσοκομείο βρίσκεται στη Μεγαλόπολη.
Υποδομές & Υπηρεσίες: Η κύρια πηγή πόσιμου νερού είναι από το δημόσιο δίκτυο ύδρευσης. Η θέρμανση προέρχεται κυρίως από μονάδες θέρμανσης με καύση ξύλου και ξυλόσομπες. Τα κύρια μέσα μεταφοράς είναι το λεωφορείο και το αυτοκίνητο. Το 70% των νοικοκυριών έχουν πρόσβαση στο διαδίκτυο.
Εκπαίδευση: Δεν υπάρχουν εκπαιδευτικές εγκαταστάσεις στην κοινότητα. Οι λιγοστοί μαθητές πηγαίνουν με ταξί, σε σχολείο γειτονικής κοινότητας.

ΤΟΠΙΚΗ ΚΟΙΝΟΤΗΤΑ ΒΟΥΤΣΑΡΑ
(Βουτσαράς)
Δημογραφικά: Μικρή κοινότητα με μόλις 15 μόνιμους κατοίκους (ισομερώς καταμερισμένοι σε άντρες και γυναίκες) και 10 νοικοκυριά, με το 80% να ανήκει στην ηλικιακή ομάδα 65+ και το υπόλοιπο 20% στην ομάδα 41-64.
Απασχόληση, Επιχειρήσεις & Διαβίωση: Οι κάτοικοι της κοινότητας είναι κυρίως συνταξιούχοι.
Υγεία & Ασφάλεια: Δεν υπάρχουν εγκαταστάσεις υγειονομικής περίθαλψης στην κοινότητα. Η κοντινότερη βρίσκεται στη Μεγαλόπολη.
Υποδομές & Υπηρεσίες: Η κύρια πηγή πόσιμου νερού είναι από το δημόσιο δίκτυο ύδρευσης. Η κύρια μέθοδος διαχείρισης απορριμμάτων είναι η καύση/απόρριψη ενώ η διαχείριση λυμάτων γίνεται με τη χρήση σηπτικών δεξαμενών. Η θέρμανση κυρίως προέρχεται με τη χρήση πετρελαίου και ξυλόσομπας. Τα κύρια μέσα μεταφοράς είναι το λεωφορείο και το αυτοκίνητο. Το 90% των νοικοκυριών έχουν πρόσβαση στο διαδίκτυο.
Εκπαίδευση: Δεν υπάρχουν εκπαιδευτικές εγκαταστάσεις στην κοινότητα

ΤΟΠΙΚΗ ΚΟΙΝΟΤΗΤΑ ΓΕΦΥΡΑΣ
(Γέφυρα)
Δημογραφικά: Κοινότητα με 80 νοικοκυριά και περίπου 20 μόνιμους κατοίκους. Τους καλοκαιρινούς μήνες οι κάτοικοι φτάνουν τους 160. Η πλειοψηφία των μόνιμων κατοίκων είναι 65+
Απασχόληση, Επιχειρήσεις & Διαβίωση: Οι κύριες δραστηριότητες διαβίωσης είναι η γεωργία και η κτηνοτροφία.
Υγεία & Ασφάλεια: Η κοινότητα δεν διαθέτει εγκαταστάσεις υγειονομικής περίθαλψης. Το κοντινότερο κέντρο υγείας βρίσκεται στη Μεγαλόπολη.
Υποδομές & Υπηρεσίες: Πόσιμο νερό παρέχεται από το δημόσιο δίκτυο ύδρευσης. Η κύρια μέθοδος διαχείρισης απορριμμάτων είναι η καύση/απόρριψη ενώ η διαχείριση λυμάτων γίνεται με τη χρήση σηπτικών δεξαμενών. Η θέρμανση κυρίως προέρχεται από τη χρήση ξυλείας (τζάκι, ξυλόσομπα). Το κύριο μέσο μεταφοράς είναι το αυτοκίνητο.
Εκπαίδευση: Πρόσφατα ανακαινισμένο δημοτικό σχολείο το οποίο δεν είναι εν λειτουργία.
Πολιτιστική Κληρονομιά: Πολιτιστικός σύλλογος «Αγ. Γεώργιος». Εκδήλωση στις 16/8 για τους δώδεκα εκτελεσθέντες του οικισμού από τους Γερμανούς.

ΤΟΠΙΚΗ ΚΟΙΝΟΤΗΤΑ ΒΕΛΙΓΟΣΤΗ
(Βελιγοστή)
Δημογραφικά: Κοινότητα με περίπου 30 μόνιμους κατοίκους, με το 70% να ανήκει στην ηλικιακή ομάδα 65+ και το 30% στην ηλικιακή ομάδα 41-64.
Απασχόληση, Επιχειρήσεις & Διαβίωση: Οι κύριες δραστηριότητες διαβίωσης είναι η γεωργία (ελαιώνες) και η κτηνοτροφία (εκτροφή προβάτων)
Υγεία & Ασφάλεια: Δεν υπάρχουν εγκαταστάσεις υγειονομικής περίθαλψης στην κοινότητα. Το κοντινότερο κέντρο υγείας βρίσκεται στη Μεγαλόπολη.
Υποδομές & Υπηρεσίες: : Πόσιμο νερό πάρέχεται από το δημόσιο δίκτυο ύδρευσης. Η κύρια μέθοδος διαχείρισης απορριμμάτων είναι η καύση/απόρριψη ενώ η διαχείριση λυμάτων γίνεται με τη χρήση σηπτικών δεξαμενών. Τα κύρια μέσα θέρμανσης είναι το τζάκι και οι ξυλόσομπες. Το κύριο μέσο μεταφοράς στον οικισμό είναι το λεωφορείο και το αυτοκίνητο.
Εκπαίδευση: Δεν υπάρχουν εκπαιδευτικές εγκαταστάσεις στην κοινότητα.
Πολιτιστική Κληρονομιά: Κάστρο Βελιγοστής, βυζαντικής περιόδου, το οποίο τοποθετείται στο σημερινό νεκροταφείο του οικισμού.

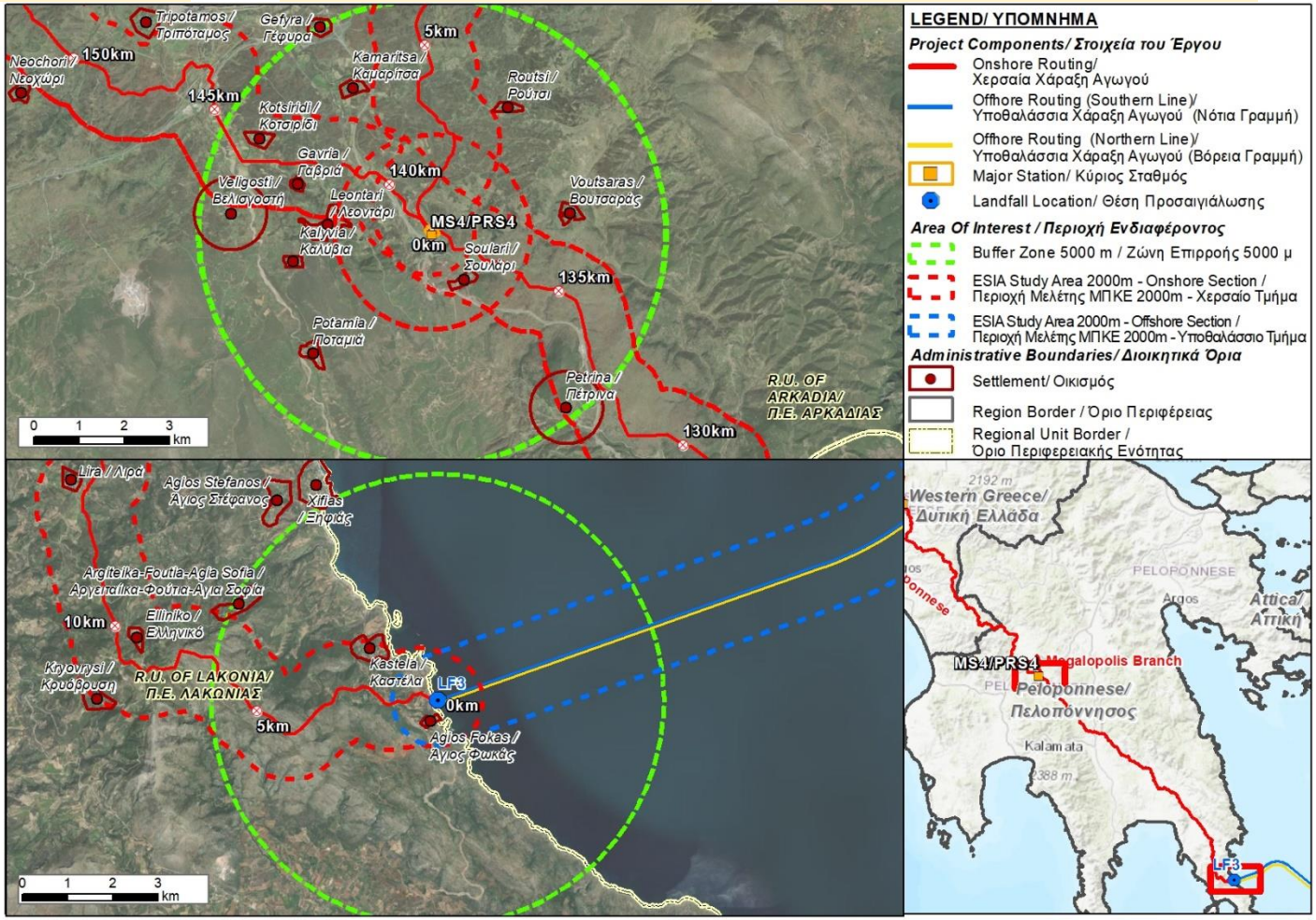

Προετοιμασία από: ASPROFOS, 2022.

Σχήμα Κ.3.3-2 Χάρτης Στοιχείων Κοινοτήτων – Επισκόπηση των αποτελεσμάτων της κοινωνικο-οικονομικής έρευνας για την Περιφέρεια Πελοποννήσου (1).

ΤΟΠΙΚΗ ΚΟΙΝΟΤΗΤΑ ΠΟΤΑΜΙΑΣ
(Ποταμιά)
Δημογραφικά: Κοινότητα με περίπου 50 μόνιμους κατοίκους, με το 60% να είναι 65+.
Απασχόληση, Επιχειρήσεις & Διαβίωση: Οι κύριες δραστηριότητες διαβίωσης είναι η γεωργία (ελαιώνες) και η κτηνοτροφία (πρόβατα), καθώς και ένα μεγάλο ποσοστό είναι συνταξιούχοι.
Υγεία & Ασφάλεια: Δεν υπάρχουν εγκαταστάσεις υγειονομικής περίθαλψης στην κοινότητα. Σε περίπτωση ανάγκης πηγαίνουν στη Μεγαλόπολη.
Υποδομές & Υπηρεσίες: Η κύρια μέθοδος διαχείρισης απορριμμάτων είναι η καύση/απόρριψη ενώ η διαχείριση λυμάτων γίνεται με τη χρήση σηπτικών δεξαμενών. Το πετρέλαιο και οι ξυλόσομπες είναι τα κύρια μέσα θέρμανσης. Μόλις το 50% των νοικοκυριών έχουν πρόσβαση στο διαδίκτυο.
Εκπαίδευση: Δεν υπάρχουν εκπαιδευτικές εγκαταστάσεις στην κοινότητα.

ΤΟΠΙΚΗ ΚΟΙΝΟΤΗΤΑ ΝΟΜΙΑΣ
(Άγιος Φοκάς, Καστέλα, Ξηφιάς, Αγ. Στέφανος, Αγ. Παρασκευή, Τροχαλία, Νόμια)
Δημογραφικά: Κοινότητα με 120 κατοίκους, εκ των οποίων το 80% ισομερίζεται στις ηλικιακές ομάδα 41-64 και 65+, και το υπόλοιπο 20% να ανήκει στην ηλικιακή ομάδα 16-40.
Απασχόληση, Επιχειρήσεις & Διαβίωση: Οι κύριες δραστηριότητες διαβίωσης είναι η γεωργία (ελαιώνες) και η κτηνοτροφία (εκτροφή προβάτων και κατσίκας). Στον οικισμό Αγ. Φοκάς υπάρχει εγκαταλελειμμένη ξενοδοχειακή επιχείρηση, ενώ στον οικισμό Καστέλα υπάρχουν εποχιακές κατοικίες.
Υγεία & Ασφάλεια: Δεν υπάρχουν εγκαταστάσεις υγειονομικής περίθαλψης στην κοινότητα. Το κοντινότερο κέντρο υγείας είναι των Μολάων.
Υποδομές & Υπηρεσίες: Πόσιμο νερό παρέχεται από το δημόσιο δίκτυο ύδρευσης. Η κύρια μέθοδος διαχείρισης απορριμμάτων είναι η καύση/απόρριψη ενώ η διαχείριση λυμάτων γίνεται με τη χρήση σηπτικών δεξαμενών. Οι κύριες πηγές θέρμανσης είναι το τζάκι και οι ξυλόσομπες. Το κύριο μέσο μεταφοράς είναι το αυτοκίνητο.
Εκπαίδευση: Δεν υπάρχουν εκπαιδευτικές εγκαταστάσεις στην κοινότητα

ΤΟΠΙΚΗ ΚΟΙΝΟΤΗΤΑ ΚΑΛΕΝΤΙΟΥ
(Αγρειταίικα-Φούτια-Αγ.Σοφία)
Δημογραφικά: Κοινότητα με ~ 70 μόνιμους κατοίκους (60% γυναίκες), με το 50% να είναι 65+.
Απασχόληση, Επιχειρήσεις & Διαβίωση: Οι κύριες δραστηριότητες διαβίωσης είναι η γεωργία (ελαιώνες, καρπούζια, πατάτες) και η κτηνοτροφία (πρόβατα, κατσίκες)
Υγεία & Ασφάλεια: Δεν υπάρχουν εγκαταστάσεις υγειονομικής περίθαλψης στην κοινότητα. Σε περίπτωση ανάγκης πηγαίνουν στη Νεάπολη.
Υποδομές & Υπηρεσίες: Πόσιμο νερό παρέχεται από το δημόσιο δίκτυο ύδρευσης. Η κύρια μέθοδος διαχείρισης απορριμμάτων είναι η καύση/απόρριψη ενώ η διαχείριση λυμάτων γίνεται με τη χρήση σηπτικών δεξαμενών. Το κύριο μέσο θέρμανσης είναι το πετρέλαιο. Το 80-90% των νοικοκυριών έχουν πρόσβαση στο διαδίκτυο.
Εκπαίδευση: Δεν υπάρχουν εκπαιδευτικές εγκαταστάσεις στην κοινότητα.

ΤΟΠΙΚΗ ΚΟΙΝΟΤΗΤΑ ΣΟΥΛΑΡΙΟΥ
(Σουλάρι)
Δημογραφικά: Μικρή κοινότητα με πληθυσμό μόλις 18 κατοίκους και 10 νοικοκυριά. Το 70% των κατοίκων ανήκει στην ηλικιακή ομάδα 65+ ενώ το υπόλοιπο 30% στην 41-64.
Απασχόληση, Επιχειρήσεις & Διαβίωση: Η πλειοψηφία των κατοίκων είναι συνταξιούχοι με κάποιους να ασχολούνται με τη γεωργία (ελαιώνες).
Υγεία & Ασφάλεια: Δεν υπάρχουν εγκαταστάσεις υγειονομικής περίθαλψης στην κοινότητα. Το πλησιέστερο κέντρο υγείας βρίσκεται στη Μεγαλόπολη.
Υποδομές & Υπηρεσίες Πόσιμο νερό παρέχεται από το δημόσιο δίκτυο ύδρευσης. Η κύρια μέθοδος διαχείρισης απορριμμάτων είναι η καύση/απόρριψη ενώ η διαχείριση λυμάτων γίνεται με τη χρήση σηπτικών δεξαμενών. Οι κάτοικοι συνήθως θερμαίνονται με ξυλόσομπες ή τζάκι. Το κύριο μέσο μεταφοράς είναι το αυτοκίνητο. Το 80% των νοικοκυριών έχουν πρόσβαση στο διαδίκτυο.
Εκπαίδευση: Δεν υπάρχουν εκπαιδευτικές εγκαταστάσεις στην κοινότητα.
Πολιτιστική Κληρονομιά: Πανηγύρι τον Ιούλιο για τον εορτασμό του Προφήτη Ηλία, το οποίο διαρκεί 3 ημέρες.

ΤΟΠΙΚΗ ΚΟΙΝΟΤΗΤΑ ΠΕΤΡΙΝΑΣ
(Πετρίνα, Μονή Αμπελάκη, Σπαναίικα)
Δημογραφικά: Κοινότητα με περίπου 30 νοικοκυριά και 40 μόνιμους κατοίκους. Οι Η πλειοψηφία των κατοίκων ανήκει στην ηλικιακή ομάδα 65+, με ένα 40% να ανήκει στην ηλικιακή ομάδα 41-64.
Απασχόληση, Επιχειρήσεις & Διαβίωση: Η πλειοψηφία των κατοίκων είναι συνταξιούχοι με κάποιους να ασχολούνται με τη γεωργία.
Υγεία & Ασφάλεια: Δεν υπάρχουν εγκαταστάσεις υγειονομικής περίθαλψης στην κοινότητα. Το πλησιέστερο κέντρο υγείας βρίσκεται στη Μεγαλόπολη.
Υποδομές & Υπηρεσίες: Πόσιμο νερό παρέχεται από το δημόσιο δίκτυο ύδρευσης. Η κύρια μέθοδος διαχείρισης απορριμμάτων είναι η καύση/απόρριψη ενώ η διαχείριση λυμάτων γίνεται με τη χρήση σηπτικών δεξαμενών. Οι κάτοικοι συνήθως θερμαίνονται με ξυλόσομπες. Τα κύρια μέσα μεταφοράς είναι το λεωφορείο και το αυτοκίνητο.
Εκπαίδευση: Δεν υπάρχουν εκπαιδευτικές εγκαταστάσεις στην κοινότητα.

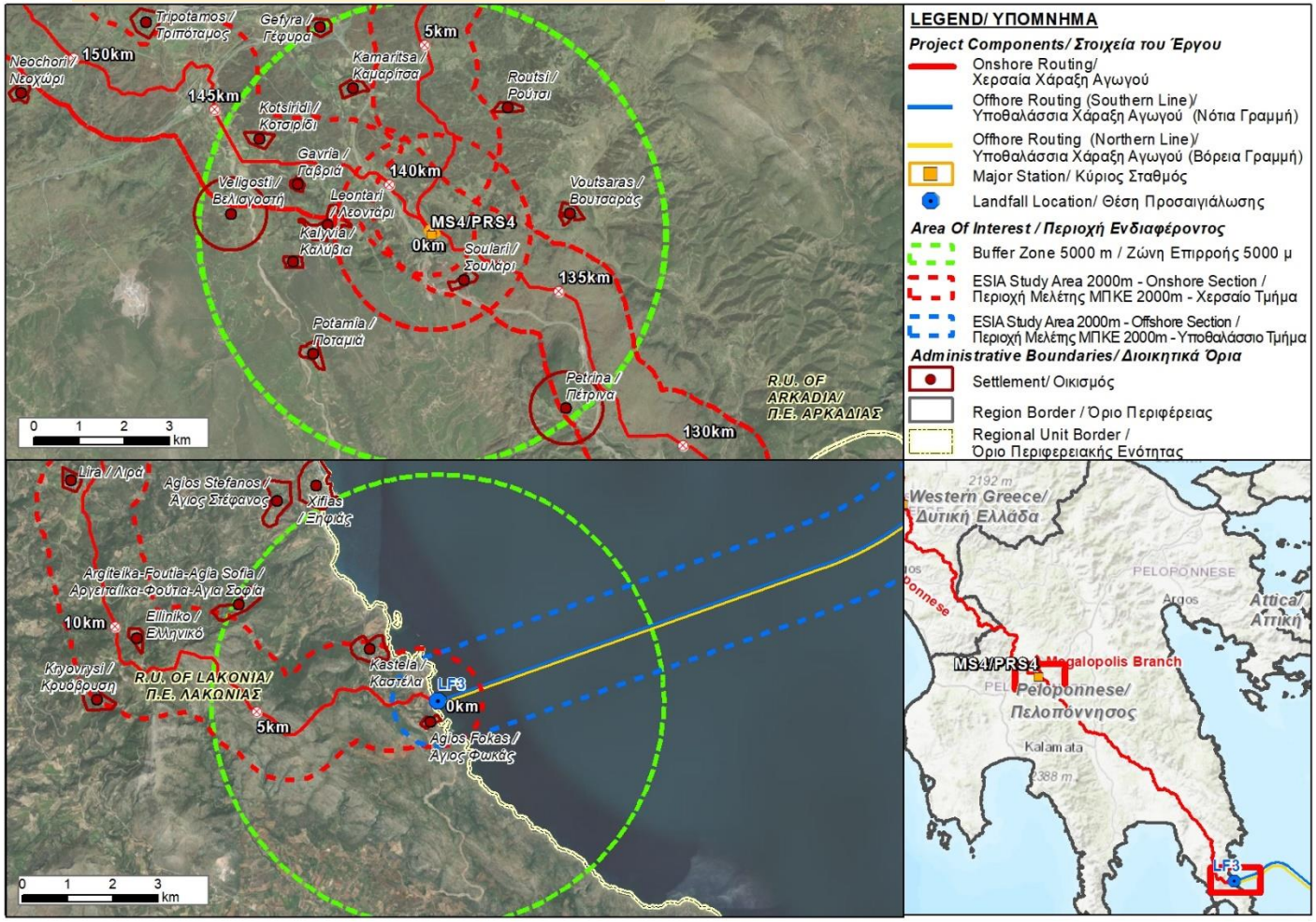

Προετοιμασία από: ASPROFOS, 2022.

Σχήμα Κ.3.3-3 Χάρτης Στοιχείων Κοινοτήτων – Επισκόπηση των αποτελεσμάτων της κοινωνικο-οικονομικής έρευνας για την Περιφέρεια Πελοποννήσου (2).

ΤΟΠΙΚΗ ΚΟΙΝΟΤΗΤΑ ΠΟΡΤΩΝ
(Πόρτες)
Δημογραφικά: Το μεγαλύτερο ποσοστό των κατοίκων στην κοινότητα βρίσκεται στην ηλικιακή ομάδα 41-64, ενώ μόλις ένα 10% ανήκει η ηλικιακή ομάδα των 65+. Ο αριθμός των νοικοκυριών είναι περίπου 70, με 165 μόνιμους κατοίκους το χειμώνα, ενώ το καλοκαίρι φτάνει και τους 280.
Απασχόληση, Επιχειρήσεις & Διαβίωση: Η κύρια δραστηριότητα διαβίωσης είναι η κτηνοτροφία (εκτροφή προβάτων, κατσίκας και μελισσών). Υπάρχει αλιευτική δραστηριότητα όλο το χρόνο με τη εκτός από τους καλοκαιρινούς μήνες Ιούνιο, Ιούλιο και Αύγουστο.
Υγεία & Ασφάλεια: Το κοντινότερο κέντρο υγείας όπου πηγαίνουν οι κάτοικοι σε περίπτωση ασθένειας/τραυματισμού/ατυχήματος βρίσκεται στην Κάτω Αχαΐα.
Υποδομές & Υπηρεσίες: Η κύρια πηγή πόσιμου νερού είναι από το δημόσιο δίκτυο ύδρευσης. Η κύρια μέθοδος διαχείρισης απορριμμάτων είναι η καύση/απόρριψη ενώ η διαχείριση λυμάτων γίνεται με τη χρήση σηπτικών δεξαμενών. Η θέρμανση κυρίως προέρχεται από τη χρήση ξυλείας (τζάκι, ξυλόσομπα). Το κύριο μέσο μεταφοράς είναι το αυτοκίνητο. Το 90% των νοικοκυριών έχουν πρόσβαση στο διαδίκτυο.
Εκπαίδευση: Υπάρχουν εκπαιδευτικές εγκαταστάσεις νηπιαγωγείου και δημοτικού σχολείου στην κοινότητα. Ωστόσο το δημοτικό σχολείο δεν λειτουργεί καθώς δεν έχει διορισθεί δάσκαλος.
Πολιτιστική Κληρονομιά: Υπάρχει γνωστός αρχαιολογικός χώρος 2χλμ από τον οικισμό Πόρτες. Στην κοινότητα γίνεται πανηγύρι τον Αύγουστο

ΤΟΠΙΚΗ ΚΟΙΝΟΤΗΤΑ ΞΕΝΙΩΝ
(Ξενιές, Καλυβάκια, Παλαιοχώρα)
Δημογραφικά: Το ποσοστό ηλικίας των κατοίκων είναι ισομερώς καταμερισμένο με το μικρότερο ποσοστό να κατέχει η ηλικιακή ομάδα < 15, με ένα 10%. Η πλειοψηφία των κατοίκων είναι άντρες (60%) και δεν υπάρχουν εποχιακοί κάτοικοι.
Απασχόληση, Επιχειρήσεις & Διαβίωση: Οι κύριες δραστηριότητες διαβίωσης είναι η γεωργία (ελαιώνες) και η κτηνοτροφία (εκτροφή προβάτων και κατσίκας).
Υγεία & Ασφάλεια: Η κοινότητα δεν διαθέτει εγκαταστάσεις υγειονομικής περίθαλψης. Οι κάτοικοι της κοινότητας χρησιμοποιούν στο κέντρο υγείας στη Μεγαλόπολη.
Υποδομές & Υπηρεσίες: Η κύρια πηγή πόσιμου νερού είναι από το δημόσιο δίκτυο ύδρευσης. Η κύρια μέθοδος διαχείρισης απορριμμάτων είναι η καύση/απόρριψη ενώ η διαχείριση λυμάτων γίνεται με τη χρήση σηπτικών δεξαμενών. Τα κύρια μέσα μεταφοράς είναι το λεωφορείο και το αυτοκίνητο. Το 90% των νοικοκυριών έχουν πρόσβαση στο διαδίκτυο.
Εκπαίδευση: Δεν υπάρχουν εκπαιδευτικές εγκαταστάσεις στην κοινότητα. Οι μαθητές μετακινούνται με ταξί σε εκπαιδευτικές εγκαταστάσεις γειτονικών κοινοτήτων.

ΤΟΠΙΚΗ ΚΟΙΝΟΤΗΤΑ ΑΓΡΑΔΙΠΟΧΩΡΙΟΥ
(Αγραπιδοχώριο, Βάλμη)
Δημογραφικά: Κοίνότητα με περίπου 150 άτομα πληθυσμό, με το 40% να ανήκει στην ηλικιακή ομάδα 65+, το 30% στην 41-64, το 20% στην 16-40 ενώ μόλις το 10% στην ηλικιακή ομάδα <15.
Απασχόληση, Επιχειρήσεις & Διαβίωση: Οι κύριες δραστηριότητες διαβίωσης είναι η γεωργία (ελαιώνες) και η κτηνοτροφία.
Υγεία & Ασφάλεια: Δεν υπάρχουν εγκαταστάσεις υγειονομικής περίθαλψης στην κοινότητα. Σε περίπτωση ανάγκης πηγαίνουν στη Μεγαλόπολη.
Υποδομές & Υπηρεσίες: Πόσιμο νερό πάρέχεται από το δημόσιο δίκτυο ύδρευσης. Η κύρια μέθοδος διαχείρισης απορριμμάτων είναι η καύση/απόρριψη ενώ η διαχείριση λυμάτων γίνεται με τη χρήση σηπτικών δεξαμενών. Τα κύρια μέσα θέρμανσης είναι το τζάκι και οι ξυλόσομπες. Το αυτοκίνητο είναι το κύριο μέσο μεταφοράς και το 90% των νοικοκυριών έχουν πρόσβαση στο διαδίκτυο.
Εκπαίδευση: Δεν υπάρχουν εκπαιδευτικές εγκαταστάσεις στην κοινότητα.
Πολιτιστική Κληρονομιά: Κάστρο στο λόφο της Αρμάτοβα

ΤΟΠΙΚΗ ΚΟΙΝΟΤΗΤΑ ΜΙΧΟΪΟΥ
(Κάνδαλος, Μιχόϊο, Τσαμαίικα, Ψευτίκα)
Δημογραφικά: Οι κάτοικοι στην κοινότητα κατανέμονται σε όλες τις ηλικιακές ομάδες με το 40% να ανήκει στην ηλικιακή ομάδα 16-40 και το μικρότερο (10%) να καταλαμβάνει η ομάδα <15. Ο πληθυσμός της κοινότητας είναι σταθερός όλο το έτος με ένα 60% να είναι κυρίως γυναίκες. Υπάρχουν κάποιοι Αλβανοί και Πακιστανοί κάτοικοι στην κοινότητα.
Απασχόληση, Επιχειρήσεις & Διαβίωση: Οι κύριες δραστηριότητες διαβίωσης είναι η γεωργία (ελαιώνες) και η κτηνοτροφία (εκτροφή προβάτων και κατσίκας). Υπάρχει αλιευτική δραστηριότητα τους μήνες Νοέμβριο με Ιανουάριο.
Υγεία & Ασφάλεια: Δεν υπάρχουν εγκαταστάσεις υγειονομικής περίθαλψης στην κοινότητα. Το κοντινότερο κέντρο υγείας είναι στη Βάρδα.
Υποδομές & Υπηρεσίες: Η κύρια πηγή πόσιμου νερού είναι από το δημόσιο δίκτυο ύδρευσης. Η κύρια μέθοδος διαχείρισης απορριμμάτων είναι η καύση/απόρριψη ενώ η διαχείριση λυμάτων γίνεται με τη χρήση σηπτικών δεξαμενών. Η θέρμανση προέρχεται κυρίως από τη χρήση πετρελαίου και ξυλείας (ξυλόσομπες και μονάδες θέρμανσης με καύση ξύλου). Τα κύρια μέσα μεταφοράς είναι το λεωφορείο και το αυτοκίνητο. Το 85% των νοικοκυριών έχουν πρόσβαση στο διαδίκτυο.
Εκπαίδευση: Στην κοινότητα υπάρχουν νηπιαγωγείο και δημοτικό σχολείο.

ΤΟΠΙΚΗ ΚΟΙΝΟΤΗΤΑ ΒΕΛΙΤΣΩΝ
(Άνω Βέλιτσες, Κάτω Βέλιτσες)
Δημογραφικά: Οι κάτοικοι στην κοινότητα κατανέμονται σε όλες τις ηλικιακές ομάδες με το 40% να ανήκει στην ηλικιακή ομάδα 41-64 και το μικρότερο να καταλαμβάνει η ομάδα <15. Ο πληθυσμός της κοινότητας είναι σταθερός όλο το έτος με ένα 60% να είναι κυρίως γυναίκες.
Απασχόληση, Επιχειρήσεις & Διαβίωση: Οι κύριες δραστηριότητες διαβίωσης είναι η γεωργία (ελαιώνες, αμπελώνες) και η κτηνοτροφία (εκτροφή προβάτων και κατσίκας). Υπάρχει αλιευτική δραστηριότητα τους μήνες Νοέμβριο με Ιανουάριο.
Υγεία & Ασφάλεια: Δεν υπάρχουν εγκαταστάσεις υγειονομικής περίθαλψης στην κοινότητα. Το κοντινότερο κέντρο υγείας είναι στη Βάρδα.
Υποδομές & Υπηρεσίες: Η κύρια πηγή πόσιμου νερού είναι από το δημόσιο δίκτυο ύδρευσης. Η θέρμανση κυρίως προέρχεται από τη χρήση ξυλείας (τζάκι, ξυλόσομπα) και μονάδων θέρμανσης πέλετ. Η κύρια μέθοδος διαχείρισης απορριμμάτων είναι η καύση/απόρριψη ενώ η διαχείριση λυμάτων γίνεται με τη χρήση σηπτικών δεξαμενών. Το κύριο μέσο μεταφοράς είναι το αυτοκίνητο. Το 95% του ποσοστού των κατοίκων διαθέτει πρόσβαση στο διαδίκτυο.
Εκπαίδευση: Η κοινότητα διαθέτει νηπιαγωγείο και δημοτικό σχολείο.

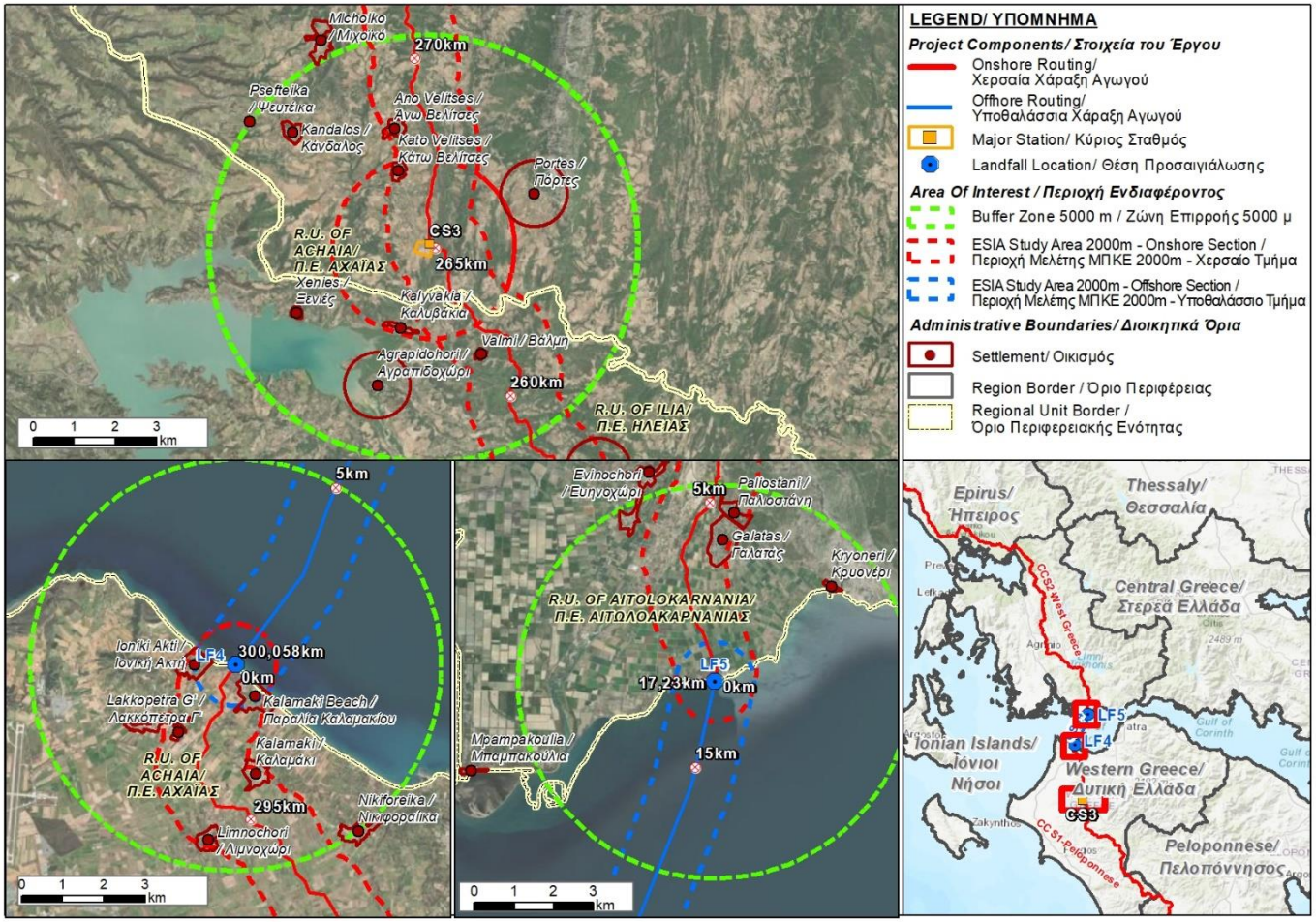

Προετοιμασία από: ASPROFOS, 2022.

Σχήμα Κ.3.3-4 Χάρτης Στοιχείων Κοινοτήτων – Επισκόπηση των αποτελεσμάτων της κοινωνικο-οικονομικής έρευνας για την Περιφέρεια Δυτικής Ελλάδας (1).

ΤΟΠΙΚΗ ΚΟΙΝΟΤΗΤΑ ΛΙΜΝΟΧΩΡΙΟΥ
(Καλαμάκι, Κάτω Λιμνοχώρι, Λιμνοχώρι, Παραλία Καλαμακίου)
Δημογραφικά: Η κοινότητα έχει σταθερούς κατοίκους όλο το χρόνο, με το 50% να ανήκει στην ηλικιακή ομάδα 16-40, 40% ισομερώς καταμερισμένο στις ομάδες 41-64 και 65+, και μόλις ένα 10% στην ομάδα <15.
Απασχόληση, Επιχειρήσεις & Διαβίωση: Οι κύριες δραστηριότητες διαβίωσης είναι η γεωργία (ελαιώνες, αμπελώνες, καλλιέργεια πατάτας), η κτηνοτροφία (εκτροφή αγελάδων, προβάτων, κατσίκας και μελισσών) και η αλιεία. Υπάρχει αλιευτική δραστηριότητα στον Πατραϊκό όλο το χρόνο.
Υγεία & Ασφάλεια: Δεν υπάρχουν εγκαταστάσεις υγειονομικής περίθαλψης στην κοινότητα. Το κοντινότερο κέντρο υγείας βρίσκεται στη Κάτω Αχαΐα.
Υποδομές & Υπηρεσίες: Η κύρια πηγή πόσιμου νερού είναι από το δημόσιο δίκτυο ύδρευσης. Η κύρια μέθοδος διαχείρισης απορριμμάτων είναι η καύση/απόρριψη ενώ η διαχείριση λυμάτων γίνεται με τη χρήση σηπτικών δεξαμενών. Η θέρμανση προέρχεται από τη χρήση ξυλείας (ξυλόσομπα, τζάκι). Τα κύρια μέσα μεταφοράς είναι το λεωφορείο, το αυτοκίνητο και η μοτοσυκλέτα. Το 90% των νοικοκυριών έχουν πρόσβαση στο διαδίκτυο.
Εκπαίδευση: Στη κοινότητα υπάρχει νηπιαγωγείο και δημοτικό σχολείο. Στη κοινότητα διεξάγεται πανηγύρι τον δεκαπενταύγουστο

ΤΟΠΙΚΗ ΚΟΙΝΟΤΗΤΑ ΛΑΚΚΟΠΕΤΡΑΣ
(Λακκόπετρα, Ιονική Ακτή, Καρνάρι, Λιμανάνι)
Δημογραφικά: Κοινότητα με περίπου 850 μόνιμους κατοίκους, με το μεγαλύτερο ποσοστό (40%) να ανήκει στην ηλικιακή ομάδα 16-40 και το μικρότερο στην ομάδα 65+. Υψηλό ποσοστό εμφανίζει και η ηλικιακή ομάδα <15 (30%).
Απασχόληση, Επιχειρήσεις & Διαβίωση: Οι κύριες δραστηριότητες διαβίωσης και απασχόλησης είναι η γεωργία (καλλιέργειες δέντρων), η κτηνοτροφία (εκτροφή προβάτων), ο τουρισμός (ξενοδοχεία) και η συνταξιοδότηση. Στην κοινότητα υπάρχουν μεγάλες ξενοδοχειακές εγκαταστάσεις, με μεγάλη τουριστική κίνηση 6 μήνες το χρόνο.
Υγεία & Ασφάλεια: Δεν υπάρχουν εγκαταστάσεις υγειονομικής περίθαλψης στην κοινότητα. Το πλησιέστερο κέντρο υγείας είναι στη Κάτω Αχαΐα.
Υποδομές & Υπηρεσίες: Πόσιμο νερό παρέχεται από το δημόσιο δίκτυο ύδρευσης. Η κύρια μέθοδος διαχείρισης απορριμμάτων είναι η καύση/απόρριψη ενώ η διαχείριση λυμάτων γίνεται με τη χρήση σηπτικών δεξαμενών. Το κύριο μέσο θέρμανσης είναι οι ξυλόσομπες. Τα κύρια μέσα μεταφοράς είναι το λεωφορείο και το αυτοκίνητο.
Εκπαίδευση: Στην κοινότητα υπάρχουν εγκαταστάσεις πρωτοβάθμιας και δευτεροβάθμιας εκπαίδευσης.

ΤΟΠΙΚΗ ΚΟΙΝΟΤΗΤΑ ΝΙΦΟΡΕΪΚΩΝ
(Νιφοραΐικα, Παραλία Νιφοραΐικων)
Δημογραφικά: Κοινότητα με πληθυσμό περίπου 500 κατοίκων όλων των ηλικιακών ομάδων.
Απασχόληση, Επιχειρήσεις & Διαβίωση: Οι κύριες δραστηριότητες διαβίωσης και απασχόλησης είναι η γεωργία (ελαιώνες, αμπελώνες), η κτηνοτροφία (εκτροφή προβάτων, κατσίκας) και ο τουρισμός. Υπάρχουν μεγάλες ξενοδοχειακές υποδομές στην παραλία της κοινότητας με μεγάλη τουριστική κίνηση 6 μήνες το χρόνο.
Υγεία & Ασφάλεια: Δεν υπάρχουν εγκαταστάσεις υγειονομικής περίθαλψης στην κοινότητα. Σε περίπτωση ανάγκης πηγαίνουν στην Κάτω Αχαΐα.
Υποδομές & Υπηρεσίες: . Η κύρια μέθοδος διαχείρισης απορριμμάτων είναι η καύση/απόρριψη ενώ η διαχείριση λυμάτων γίνεται με τη χρήση σηπτικών δεξαμενών. Το κύριο μέσο θέρμανσης είναι οι ξυλόσομπες και το τζάκι, ενώ η μετακίνηση γίνεται κυρίως με λεωφορείο ή αυτοκίνητο. Το μεγαλύτερο ποσοστό των νοικοκυριών διαθέτει πρόσβαση στο διαδίκτυο.
Εκπαίδευση: Στην κοινότητα υπάρχουν εγκαταστάσεις νηπιαγωγείου και δημοτικού σχολείου.

ΤΟΠΙΚΗ ΚΟΙΝΟΤΗΤΑ ΓΑΛΑΤΑ
(Γαλατά, Κρύονέρι, Παλιόστανη)
Δημογραφικά: Μεγάλη κοινότητα με 640 νοικοκυριά και περίπου 1100 μόνιμους κατοίκους. Το μεγαλύτερο ποσοστό καταλαμβάνει η ηλικιακή ομάδα 16-40 (40%) και το μικρότερο η ομάδα 65+ (15%). Υψηλό ποσοστό εμφανίζει και η ηλικιακή ομάδα <15 (25%).
Απασχόληση, Επιχειρήσεις & Διαβίωση: Οι κύριες δραστηριότητες διαβίωσης και απασχόλησης είναι η αλιεία, η γεωργία (ελαιώνες, βαμβάκι, καλαμπόκι, τριφύλλι), η κτηνοτροφία (εκτροφή προβάτων, κατσίκας και αγελάδας) και ο τουρισμός. Η αλιευτική δραστηριότητα καθώς και ο τουρισμός διαρκούν όλο το χρόνο. Υπάρχουν όλων των ειδών τουριστικές υποδομές στη κοινότητα (ξενοδοχεία, ενοικιαζόμενα δωμάτια, Airbnb κλπ).
Υγεία & Ασφάλεια: Στην κοινότητα υπάρχει αγροτικό ιατρείο (στο Γαλατά).
Υποδομές & Υπηρεσίες: Η κύρια πηγή πόσιμου νερού είναι από το δημόσιο δίκτυο ύδρευσης. Η κύρια μέθοδος διαχείρισης απορριμμάτων είναι η καύση/απόρριψη ενώ η διαχείριση λυμάτων γίνεται με τη χρήση σηπτικών δεξαμενών. Η θέρμανση προέρχεται κυρίως από ξυλόσομπες και μονάδες θέρμανσης με καύση ξύλου και ξυλόσομπες. Τα κύρια μέσα μεταφοράς είναι το λεωφορείο, το αυτοκίνητο και η μοτοσικλέτα. Το 95% των νοικοκυριών έχουν πρόσβαση στο διαδίκτυο.
Εκπαίδευση: Στην κοινότητα υπάρχουν εγκαταστάσεις νηπιαγωγείου και δημοτικού σχολείου.
Πολιτιστική Κληρονομιά: Στον οικισμό Γαλατά υπάρχει ο Βυζαντινός Ιερός Ναός Αγίου Ιωάννη. Στην κοινότητα διεξάγονται δύο μεγάλα πανηγύρια τον Ιούνιο (εορτασμό της Θεοτόκου) και τον Σεπτέμβριο (εορτασμό Αγ. Πέτρου)

ΤΟΠΙΚΗ ΚΟΙΝΟΤΗΤΑ ΕΥΗΝΟΧΩΡΙΟΥ
(Ευηνοχώρι, Νέα Καλυδών)
Δημογραφικά: Σχετικά μεγάλη κοινότητα με περίπου 800 νοικοκυριά και πληθυσμό 2000 μόνιμων κατοίκων, εκ των οποίων το μεγαλύτερο ποσοστό (60%) είναι γυναίκες. Το 40% των κατοίκων ανήκει στην ηλικιακή ομάδα 41-65, ενώ το υπόλοιπο ποσοστό είναι ισομερώς καταμερισμένο στις υπόλοιπες ομάδες. Οι κύριες πληθυσμιακές ομάδες της κοινότητας πέραν των Ελλήνων, είναι Πακιστανοί, Αλβανοί και Ινδοί.
Απασχόληση, Επιχειρήσεις & Διαβίωση: Οι κύριες δραστηριότητες διαβίωσης είναι η γεωργία (ελαιώνες και λοιπές γεωργικές καλλιέργειες) και η κτηνοτροφία (εκτροφή προβάτων και κατσίκας). Υπάρχει αλιευτική δραστηριότητα στην κοινότητα τους μήνες Νοέμβριο με Ιανουάριο καθώς και τον μήνα Μάϊο.
Υγεία & Ασφάλεια: Στην κοινότητα υπάρχει περιφερειακό ιατρείο/ κέντρο υγείας.
Υποδομές & Υπηρεσίες: Η κύρια πηγή πόσιμου νερού είναι από το δημόσιο δίκτυο ύδρευσης. Η κύρια μέθοδος διαχείρισης απορριμμάτων είναι η καύση/απόρριψη ενώ η διαχείριση λυμάτων γίνεται με τη χρήση σηπτικών δεξαμενών. Οι κύριες πηγές θέρμανσης είναι το πετρέλαιο και η ξυλεία (ξυλόσομπες, τζάκι, μονάδες θέρμανσης με καύση ξύλου. Τα κύρια μέσα μεταφοράς είναι το λεωφορείο (αστικό) και το αυτοκίνητο. Το 90% των νοικοκυριών έχει πρόσβαση στο διαδίκτυο.
Εκπαίδευση: Στην κοινότητα υπάρχουν εγκαταστάσεις πρωτοβάθμιας (νηπιαγωγείο, δημοτικό) και δευτεροβάθμιας (γυμνάσιο/λύκειο) εκπαίδευσης.
Πολιτιστική Κληρονομιά: Βορειοδυτικά του Ευηνοχωρίου βρίσκεται ο αρχαιολογικός χώρος Καλυδών. Στη κοινότητα διεξάγονται τα πανηγύρια του Αϊ Γιάννη και του Σταυρού.

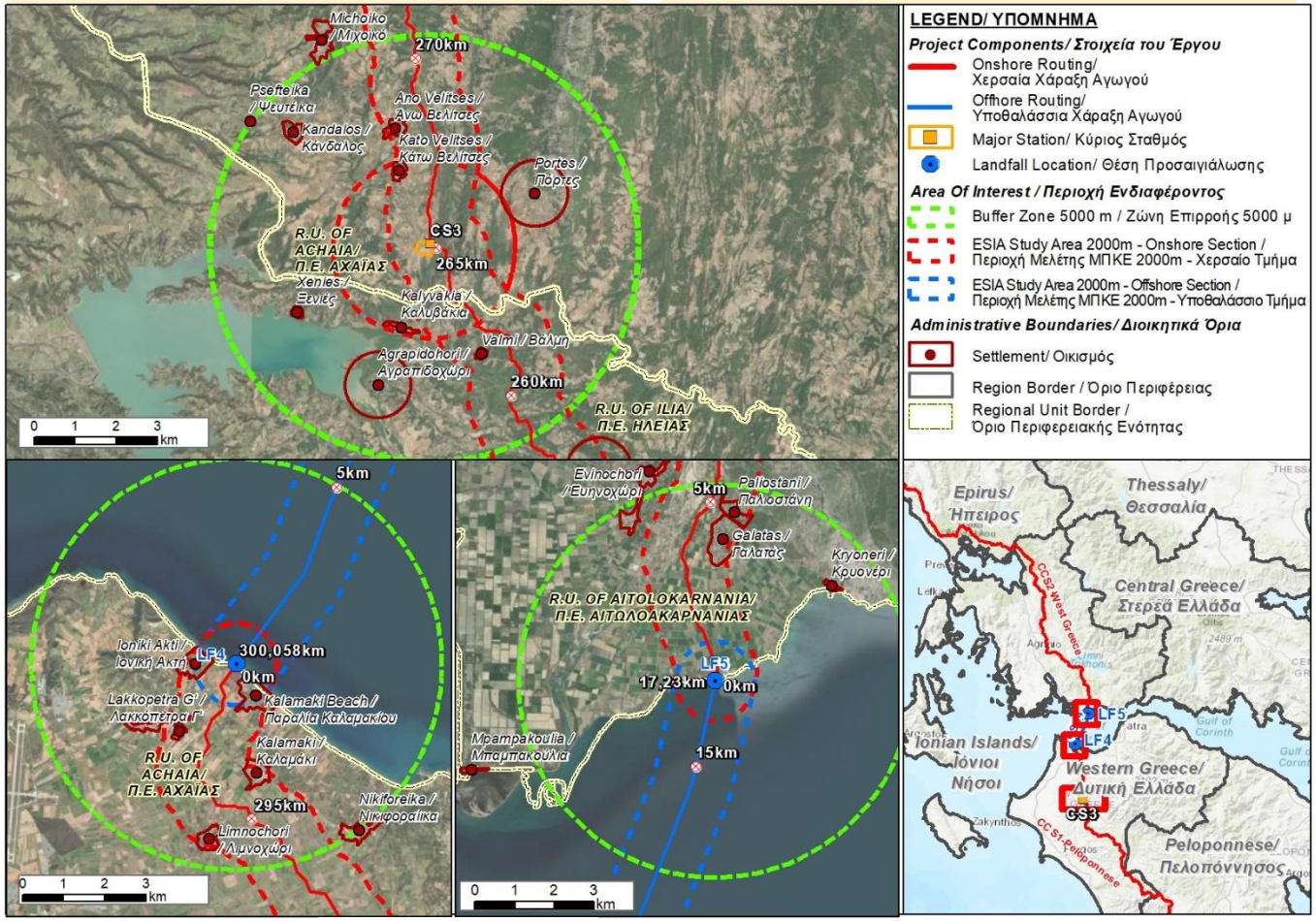

Προετοιμασία από: ASPROFOS, 2022.

Σχήμα Κ.3.3-5 Χάρτης Στοιχείων Κοινοτήτων – Επισκόπηση των αποτελεσμάτων της κοινωνικο-οικονομικής έρευνας για την Περιφέρεια Δυτικής Ελλάδας (2).

ΤΟΠΙΚΗ ΚΟΙΝΟΤΗΤΑ ΑΡΜΕΝΩΝ
(Ασπρόλιθος, Αρμένοι, Ετιά)
Δημογραφικά: Κοινότητα με 20 νοικοκυριά και πληθυσμό 50 κατοίκους, με το υψηλότερο ποσοστό να καταλαμβάνει η ηλικιακή ομάδα 65+ (50%) και τη μικρότερη η ομάδα <15 (5%). Ωστόσο μεγάλο ποσοστό καταλαμβάνει και η ηλικιακή ομάδα 41-64 με ένα 30%. Υπάρχουν μερικοί κάτοικοι Πακιστανοί και Βούλγαροι που εργάζονται στην κοινότητα.
Απασχόληση, Επιχειρήσεις & Διαβίωση: Οι κύριες δραστηριότητες διαβίωσης είναι η αλιεία, η γεωργία (ελαιώνες) και η κτηνοτροφία. Η υψηλότερη αλιευτική περίοδος είναι τους χειμερινούς μήνες, Νοέμβριο με Ιανουάριο. Στην κοινότητα υπάρχουν τουριστικές υποδομές όπως ξενοδοχείο και ενοικιαζόμενα δωμάτια με τουριστική κίνηση 8 μήνες το χρόνο.
Υγεία & Ασφάλεια: Δεν υπάρχουν εγκαταστάσεις υγειονομικής περίθαλψης στην κοινότητα. Οι κοντινότερες εγκαταστάσεις βρίσκονται στο Μακρύ Γιαλό (περιφερειακό ιατρείο) και στην Ιεράπετρα.
Υποδομές & Υπηρεσίες: Η κύρια πηγή πόσιμου νερού είναι από το δημόσιο δίκτυο ύδρευσης. Η κύρια μέθοδος διαχείρισης απορριμμάτων είναι η καύση/απόρριψη ενώ η διαχείριση λυμάτων γίνεται με τη χρήση σηπτικών δεξαμενών. Οι κύριες πηγές θέρμανσης είναι το πετρέλαιο και το ξύλο (ξυλόσομπες, μονάδες θέρμανσης με καύση ξύλου). Το κύριο μέσο μεταφοράς είναι το αυτοκίνητο. 100% των νοικοκυριών έχει πρόσβαση στο διαδίκτυο.
Εκπαίδευση: Δεν υπάρχουν εκπαιδευτικές εγκαταστάσεις στην κοινότητα.

ΤΟΠΙΚΗ ΚΟΙΝΟΤΗΤΑ ΑΓ. ΤΡΙΑΔΟΣ
(Αγ. Τριάδα, Κουφονήσι)
Δημογραφικά: Μικρή κοινότητα με μόλις 20 μόνιμους κατοίκους, ισομερώς καταμερισμένοι στις ηλικιακές ομάδας 41-64 και 65+.
Απασχόληση, Επιχειρήσεις & Διαβίωση: Οι κάτοικοι της κοινότητας ασχολούνται με τη γεωργία (ελαιώνες) και τη κτηνοτροφία (εκτροφή προβάτων και κατσίκας) ή είναι συνταξιούχοι.
Υγεία & Ασφάλεια: Δεν υπάρχουν εγκαταστάσεις υγειονομικής περίθαλψης στην κοινότητα. Το πλησιέστερο κέντρο υγείας είναι στην Ιεράπετρα.
Υποδομές & Υπηρεσίες: Η κύρια πηγή πόσιμου νερού είναι από το δημόσιο δίκτυο ύδρευσης. Η κύρια μέθοδος διαχείρισης απορριμμάτων είναι η καύση/απόρριψη ενώ η διαχείριση λυμάτων γίνεται με τη χρήση σηπτικών δεξαμενών. Το ξύλο είναι η κύρια πηγή θέρμανσης (ξυλόσομπα και τζάκι). Το κύριο μέσο μεταφοράς είναι το αυτοκίνητο.
Εκπαίδευση: Δεν υπάρχουν εκπαιδευτικές εγκαταστάσεις στην κοινότητα

ΤΟΠΙΚΗ ΚΟΙΝΟΤΗΤΑ ΑΠΙΔΙΩΝ
(Γούδουρας, Έξω Απίδιον, Μέσα Απίδιον, Καλός Λάκκος)
Δημογραφικά: Κοινότητα με περίπου 400 μόνιμους κατοίκους, εκ των οποίων το 60% είναι γυναίκες. Το μεγαλύτερο ποσοστό των κατοίκων ανήκει στην ηλικιακή ομάδα 41-64 (40%), με το αμέσως επόμενο στην ηλικιακή ομάδα 65+, ενώ το μικρότερο ανήκει στην < 15 (5%). Υπάρχουν μερικοί κάτοικοι Πακιστανοί, Ινδοί και Βούλγαροι.
Απασχόληση, Επιχειρήσεις & Διαβίωση: Οι κύριες δραστηριότητες διαβίωσης είναι η γεωργία (ελαιώνες, λαχανικά), η αλιεία και η κτηνοτροφία (κάποιες λίγες εκτροφές προβάτων και κατσίκας). Η υψηλή περίοδος αλιευτικής δραστηριότητας στην κοινότητα είναι το χειμώνα, τους μήνες Νοέμβριο με Ιανουάριο. Η κοινότητα αναπτύσσεται σταδιακά σε παραθαλάσσιο θέρετρο και διαθέτει τουριστικές υποδομές (ενοικιαζόμενα δωμάτια) με τη μεγαλύτερη τουριστική κίνηση τον Ιούλιο και τον Αύγουστο.
Υγεία & Ασφάλεια: Δεν υπάρχουν εγκαταστάσεις υγειονομικής περίθαλψης στην κοινότητα. Το κοντινότερο κέντρο υγείας είναι στην Ιεράπετρα. Την κοινότητα την επισκέπτεται ιατρός δύο φορές το μήνα.
Υποδομές & Υπηρεσίες: Η κύρια πηγή πόσιμου νερού είναι από το δημόσιο δίκτυο ύδρευσης. Η κύρια μέθοδος διαχείρισης απορριμμάτων είναι η καύση/απόρριψη ενώ η διαχείριση λυμάτων γίνεται με τη χρήση σηπτικών δεξαμενών. Οι κύριες πηγές θέρμανσης είναι το πετρέλαιο και το ξύλο (ξυλόσομπες, τζάκι, μονάδες θέρμανσης με καύση ξύλου). Τα κύρια μέσα μεταφοράς είναι το λεωφορείο (ΚΤΕΛ Ιεράπετρας) και το αυτοκίνητο. Το 90% των νοικοκυριών έχει πρόσβαση στο διαδίκτυο.
Εκπαίδευση: Στη κοινότητα υπάρχουν εκπαιδευτικές εγκαταστάσεις νηπιαγωγείου και δημοτικού.

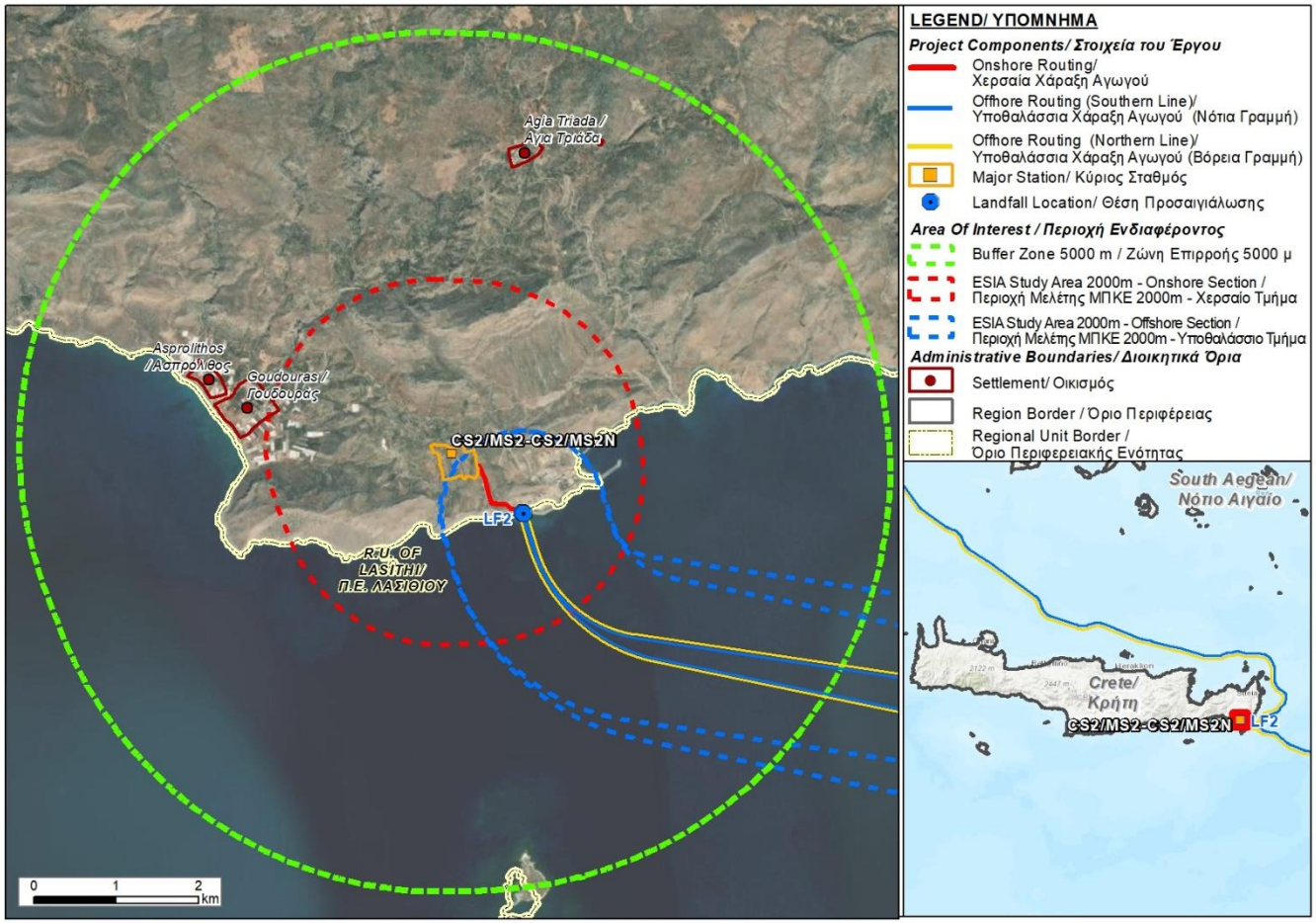

Προετοιμασία από: ASPROFOS, 2022.

Σχήμα Κ.3.3-6 Χάρτης Στοιχείων Κοινοτήτων – Επισκόπηση των αποτελεσμάτων της κοινωνικο-οικονομικής έρευνας για την Περιφέρεια Κρήτης.

Ανάλυση των Απαντήσεων για τα Δημογραφικά Στοιχεία

Πίνακας Κ.3.3-8 Ηλικιακή κατανομή ανά τοπική κοινότητα εντός της δευτερεύουσας Περιοχής Μελέτης (2022).

Δήμος	Τοπική Κοινότητα	<15 (%)	16-40 (%)	41-64 (%)	65+ (%)
ΜΟΝΕΜΒΑΣΙΑΣ	Τοπική Κοινότητα Κουλεντίων	10%	20%	20%	50%
	Τοπική Κοινότητα Νομίων	0%	20%	40%	40%
ΜΕΓΑΛΟΠΟΛΗ	Τοπική Κοινότητα Ποταμιάς	5%	5%	30%	60%
	Τοπική Κοινότητα Βουτσαρά	0%	0%	20%	80%
	Τοπική Κοινότητα Ρουτσίου	10%	30%	30%	30%
	Τοπική Κοινότητα Λεοντορίου	10%	30%	40%	20%
	Τοπική Κοινότητα Πετρίνας	0%	0%	40%	60%
	Τοπική Κοινότητα Σουλαρίου	0%	0%	30%	70%
	Τοπική Κοινότητα Βελιγόστης	0%	0%	30%	70%
	Τοπική Κοινότητα Γέφυρας	0%	0%	10%	90%
ΑΝΔΡΑΒΙΔΑΣ - ΚΥΛΛΗΝΗΣ	Τοπική Κοινότητα Ξενίων	10%	30%	30%	30%
ΗΛΙΔΑΣ	Τοπική Κοινότητα Αγραπιδοχωρίου	10%	20%	30%	40%
ΔΥΤΙΚΗΣ ΑΧΑΪΑΣ	Τοπική Κοινότητα Βελτιτσίου	5%	20%	40%	35%
	Τοπική Κοινότητα Πορτών	0%	30%	60%	10%
	Τοπική Κοινότητα Μιχόιου	10%	40%	30%	20%
	Τοπική Κοινότητα Νικηφοραίικων	25%	25%	30%	20%
	Τοπική Κοινότητα Λιμνοχωρίου	10%	50%	20%	20%
	Τοπική Κοινότητα Λακκόπετρας	30%	40%	20%	10%
ΣΗΤΕΊΑΣ	Τοπική Κοινότητα Απιδίων (Γούδουρας)	5%	20%	40%	35%
	Τοπική Κοινότητα Αρμένων (Ασπρόλιθος)	5%	15%	30%	50%
	Τοπική Κοινότητα Αγ. Τριάδας	0%	0%	45%	55%
Ι.Π. ΜΕΣΟΛΟΓΓΙΟΥ	Τοπική Κοινότητα Ευηνοχωρίου	20%	25%	30%	25%
ΝΑΥΠΑΚΤΟΥ	Τοπική Κοινότητα Γαλατά	25%	40%	20%	15%

Προετοιμασία από: ASPROFOS, 2022.

Η πλειοψηφία του πληθυσμού είναι γυναίκες με ποσοστό 58%. Σύμφωνα με τα αποτελέσματα της συλλογής δεδομένων, μόνο οι τοπικές κοινότητες εντός του δήμου Ανδραβίδας-Κυλλήνης ανέφεραν υψηλότερο ποσοστό πληθυσμού αρρένων 60%.

Δήμος	Τοπική Κοινότητα	Άνδρες	Γυναίκες
ΜΟΝΕΜΒΑΣΙΑΣ	Τοπική Κοινότητα Κουλεντίων	40,00%	60,00%
	Τοπική Κοινότητα Νομίων	40,00%	60,00%
ΜΕΓΑΛΟΠΟΛΗ	Τοπική Κοινότητα Ποταμιάς	60,00%	40,00%
	Τοπική Κοινότητα Βουτσαρά	50,00%	50,00%
	Τοπική Κοινότητα Ρουτσίου	40,00%	60,00%
	Τοπική Κοινότητα Λεοντορίου	40,00%	60,00%
	Τοπική Κοινότητα Πετρίνας	45,00%	55,00%
	Τοπική Κοινότητα Σουλαρίου	50,00%	50,00%
	Τοπική Κοινότητα Βελιγόστης	50,00%	50,00%
	Τοπική Κοινότητα Γέφυρας	50,00%	50,00%
ΑΝΔΡΑΒΙΔΑΣ - ΚΥΛΛΗΝΗΣ	Τοπική Κοινότητα Ξενίων	60,00%	40,00%
ΗΛΙΔΑΣ	Τοπική Κοινότητα Αγραπιδοχωρίου	40,00%	60,00%
ΔΥΤΙΚΗΣ ΑΧΑΪΑΣ	Τοπική Κοινότητα Βελτιτσίου	40,00%	60,00%
	Τοπική Κοινότητα Πορτών	45,00%	55,00%
	Τοπική Κοινότητα Μιχόιου	40,00%	60,00%
	Τοπική Κοινότητα Νικηφοραίικων	40,00%	60,00%
	Τοπική Κοινότητα Λιμνοχωρίου	40,00%	60,00%
	Τοπική Κοινότητα Λακκόπετρας	45,00%	55,00%
ΣΗΤΕΊΑΣ	Τοπική Κοινότητα Απιδίων (Γούδουρας)	40,00%	60,00%
	Τοπική Κοινότητα Αρμένων (Ασπρόλιθος)	40,00%	60,00%
	Τοπική Κοινότητα Αγ. Τριάδας	50,00%	50,00%
Ι.Π. ΜΕΣΟΛΟΓΓΙΟΥ	Τοπική Κοινότητα Ευηνοχωρίου	40,00%	60,00%
ΝΑΥΠΑΚΤΟΥ	Τοπική Κοινότητα Γαλατά	40,00%	60,00%

Προετοιμασία από: ASPROFOS, 2022.

Πίνακας Κ.3.3-9 Κύριες δραστηριότητες βιοπορισμού στη δευτερεύουσα κοινωνικοοικονομική Περιοχή Μελέτης.

Δήμος (Οικισμός)	Γεωργία	Κτηνοτροφία	Αλιεία	Τουρισμός	Σύνταξη
ΜΟΝΕΜΒΑΣΙΑΣ (Κουλέντι, Νόμια)	100,00%	100,00%	0,00%	0,00%	0,00%
ΜΕΓΑΛΟΠΟΛΗΣ (Ποταμιά, Βουτσαράς, Ρούτσι, Λεοντόρι, Πετρίνα, Σουλάρι, Βελιγοστή, Γέφυρα)	75,00%	62,50%	0,00%	0,00%	37,50%
ΑΝΔΡΑΒΙΔΑΣ - ΚΥΛΛΗΝΗΣ (Ξενία)	100,00%	100,00%	0,00%	0,00%	0,00%
ΗΛΙΔΑΣ (Αγραπιδοχώρι)	100,00%	100,00%	0,00%	0,00%	0,00%
ΔΥΤΙΚΗΣ ΑΧΑΪΑΣ (Πόρτες, Βελιτσές, Μιχόι, Νικηφοραίικα, Λιμνοχώρι, Λακκόπετρα)	83,33%	100,00%	0,00%	33,33%	35,00%
ΣΗΤΕΊΑΣ Απίδια, Αρμένι, Αγ. Τριάδα).	100,00%	100,00%	66,67%	33,33%	33,33%
ΙΕΡΑΣ ΠΟΛΗΣ ΜΕΣΟΛΟΓΓΙΟΥ (Ευηνοχώρι)	100,00%	100,00%	30,00%	0,00%	0,00%
ΝΑΥΠΑΚΤΟΥ (Γαλατάς)	100,00%	100,00%	100,00%	0,00%	0,00%

Προετοιμασία από: ASPROFOS, 2022.

Πίνακας Κ.3.3-10 Γεωργικές/ κτηνοτροφικές δραστηριότητες στη δευτερεύουσα κοινωνικοοικονομική Περιοχή Μελέτης.

Δήμος (Οικισμός)	Ελαιόδεντρα	Αμπελώνες	Άλλα (πατάτες, βαμβάκι, καλαμπόκι, καρπούζια)	Αιγοπρόβατα	Μέλισσες
ΜΟΝΕΜΒΑΣΙΑΣ (Κουλέντι, Νόμια)	100,00%	0,00%	50,00%	100,00%	0,00%

Δήμος (Οικισμός)	Ελαιόδεντρα	Αμπελώνες	Άλλα (πατάτες, βαμβάκι, καλαμπόκι, καρπούζια)	Αιγοπρόβατα	Μέλισσες
ΜΕΓΑΛΟΠΟΛΗΣ (Ποταμιά, Βουτσαράς, Ρούτσι, Λεοντόρι, Πετρίνα, Σουλάρι, Βελιγοστή, Γέφυρα)	87,50%	0,00%	0,00%	66,67%	16,67%
ΑΝΔΡΑΒΙΔΑΣ - ΚΥΛΛΗΝΗΣ (Ξενία)	100,00%	0,00%	0,00%	100,00%	0,00%
ΗΛΙΔΑΣ (Αγραπιδοχώρι)	100,00%	0,00%	0,00%	100,00%	0,00%
ΔΥΤΙΚΗΣ ΑΧΑΪΑΣ (Πόρτες, Βελιτσές, Μιχόι, Νικηφοραίικα, Λιμνοχώρι, Λακκόπετρα)	83,33%	50,00%	0,00%	100,00%	16,67%
ΣΗΤΕΊΑΣ Απίδια, Αρμένι, Αγ. Τριάδα).	100,00%	0,00%	0,00%	100,00%	0,00%
ΙΕΡΑΣ ΠΟΛΗΣ ΜΕΣΟΛΟΓΓΙΟΥ (Ευηνοχώρι)	100,00%	0,00%	100,00%	100,00%	0,00%
ΝΑΥΠΑΚΤΟΥ (Γαλατάς)	100,00%	0,00%	100,00%	100,00%	0,00%

Προετοιμασία από: ASPROFOS, 2022.

8 K.3.4. Μηχανισμός Υποβολής Παραπόνων

Η IGI Poseidon έχει δημιουργήσει έναν μηχανισμό υποβολής παραπόνων προκειμένου να είναι ενήμερη και να ανταποκρίνεται στις ανησυχίες των ενδιαφερόμενων μερών και να διευκολύνει την επίλυση παραπόνων που διατυπώνονται από τα ενδιαφερόμενα μέρη σύμφωνα με τις απαιτήσεις της ΕΤΑΑ και τις βέλτιστες πρακτικές του κλάδου. Ο μηχανισμός υποβολής παραπόνων αποτελεί μέρος της ευρύτερης διαδικασίας της διαβούλευσης με τα εμπλεκόμενα μέρη και της διασφάλισης της ποιότητας και της συμμόρφωσης. Ο μηχανισμός υποβολής παραπόνων δίνει τη δυνατότητα σε κάθε ενδιαφερόμενο μέρος να υποβάλει παράπονα ή προτάσεις σχετικά με τον τρόπο υλοποίησης του Έργου.

Ο μηχανισμός υποβολής παραπόνων θα αντιμετωπίζει τις ανησυχίες άμεσα και αποτελεσματικά, χρησιμοποιώντας μια κατανοητή και διαφανή διαδικασία που είναι πολιτισμικά κατάλληλη και εύκολα προσβάσιμη σε όλα τα μέλη των μερών που επηρεάζονται χωρίς κόστος και χωρίς αρνητικές συνέπειες.

Μέσω της διαβούλευσης, η IGI Poseidon έχει αρχίσει να ενημερώνει τα ενδιαφερόμενα μέρη αναφορικά με τη διαδικασία υποβολής παραπόνων του έργου για τη διάρκεια κάθε φάσης διαβούλευσης. Η διαδικασία διαχείρισης υποβολής παραπόνων απεικονίζεται στο Σχήμα K.3.4-1.

Προκειμένου να διασφαλιστεί ότι ο μηχανισμός υποβολής παραπόνων είναι συμμετοχικός και πολιτισμικά κατάλληλος, τα ενδιαφερόμενα μέρη έχουν στη διάθεσή τους τις ακόλουθες μεθόδους επικοινωνίας για να υποβάλουν ένα παράπονο:

- **Προφορικά**: Τα ενδιαφερόμενα μέρη μπορούν να επικοινωνήσουν με την IGI Poseidon σε αυτόν τον αριθμό: +30 212 80 81 431. Τα προφορικά παράπονα υποβάλλονται σε εκπρόσωπο της IGI Poseidon, ο οποίος θα συμπληρώσει το έντυπο παραπόνου με όλα τα απαιτούμενα στοιχεία και θα το προωθήσει στο αρμόδιο προσωπικό για να το λάβει υπόψη του και να αναλάβει δράση.
- **Εγγράφως**: Τα ενδιαφερόμενα μέρη μπορούν να συμπληρώσουν και να υποβάλουν έντυπο παραπόνου μέσω ηλεκτρονικού ταχυδρομείου (info@igi-poseidon.com) ή εγγράφως στην ακόλουθη διεύθυνση:

  Λεωφ. Μεσογείων 207,

  115 25, Αθήνα

  Ελλάδα

Κάθε παράπονο καταγράφεται, αξιολογείται και απαντάται. Η παραλαβή κάθε παραπόνου θα επιβεβαιώνεται εντός 5 ημερών και θα απαντάται εντός 14-20 ημερών.

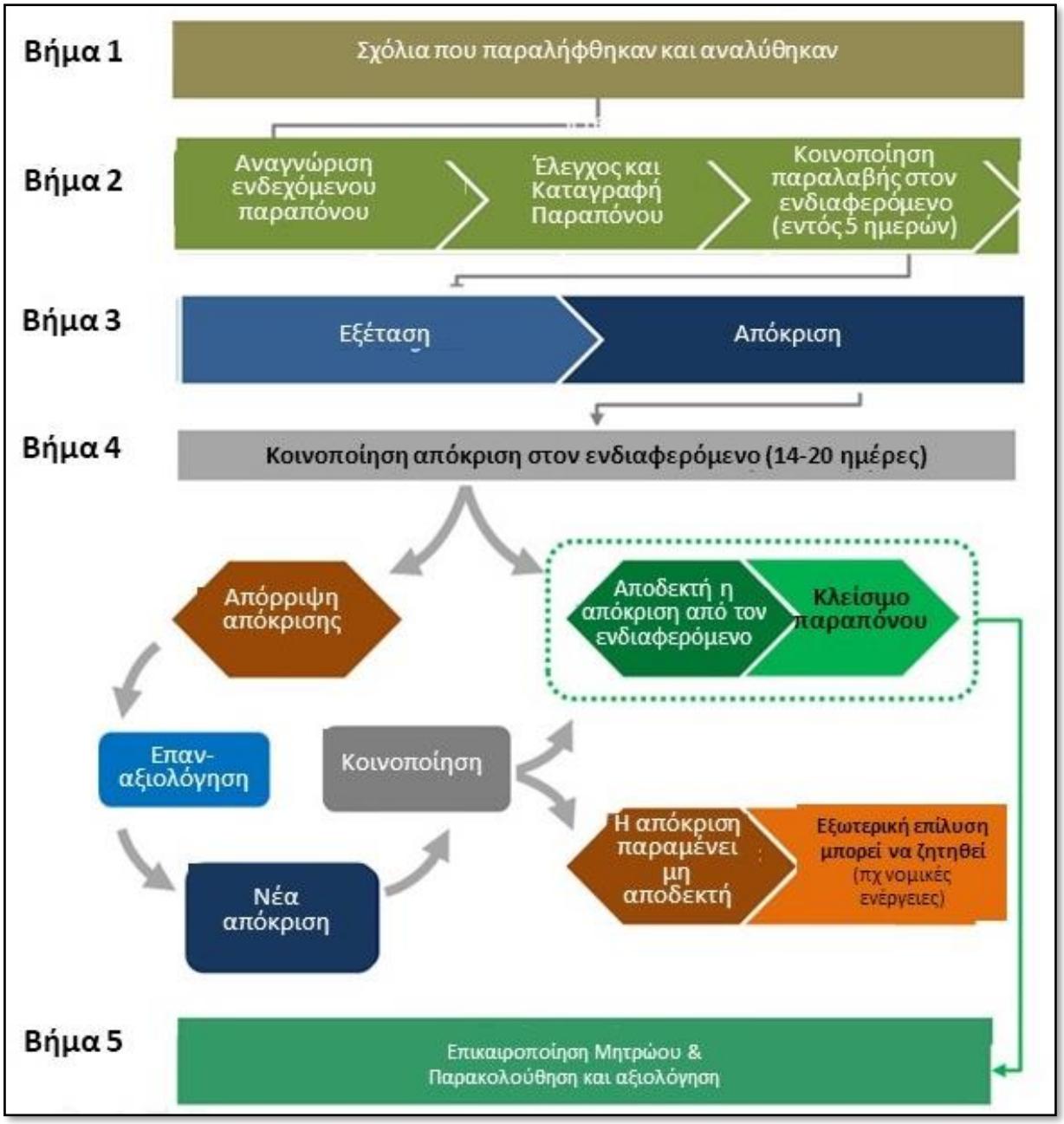

Προετοιμασία από: ERM, 2021.

Σχήμα Κ.3.4-1 Διαδικασία μηχανισμού υποβολής παραπόνων

8 Κ.3.5. Παρακολούθηση και Πληροφόρηση

Η IGI Poseidon δημιούργησε μια Βάση Δεδομένων Ενδιαφερομένων Μερών και Διαβουλεύσεων η οποία θα χρησιμοποιηθεί ως το κυριότερο τεχνικό εργαλείο για την διατήρηση αρχείων όλων των δραστηριοτήτων διαβούλευσης με τους ενδιαφερόμενους φορείς για λογαριασμό του έργου EastMed. Όλοι οι εμπλεκόμενοι φορείς και οι διαβουλεύσεις για το έργο, καθώς και τα ζητήματα που τέθηκαν και οι δεσμεύσεις που έγιναν κατά τη διάρκεια των διαβουλεύσεων, θα καταχωρούνται στη βάση δεδομένων από το αρμόδιο προσωπικό της IGI Poseidon και των αναδόχων. Η Βάση Δεδομένων Ενδιαφερομένων Μερών περιλαμβάνει επίσης ένα αρχείο παραπόνων.

Η IGI Poseidon δεσμεύεται να ενσωματώνει τα σχόλια των ενδιαφερόμενων μερών στο σχεδιασμό του έργου ή του προγράμματος και να ενημερώνει τα εμπλεκόμενα μέρη. Αυτή η αρχή θα πρέπει να τηρηθεί σε όλες τις διαβουλεύσεις με τα ενδιαφερόμενα μέρη και πρέπει να εφαρμοστεί σε όλες τις λειτουργίες του Έργου και των αναδόχων του.

Η διαχείριση των ενδιαφερομένων μερών της IGI Poseidon θα προσδιορίσει επίσης τις περαιτέρω δραστηριότητες – τα θέματα/ τις δράσεις/ τις δεσμεύσεις και τις δραστηριότητες και θα τις συντονίσει με τη ροή εργασίας με τις οποίες εμπλέκονται (IGI Poseidon/Εργολάβοι/Υπεργολάβοι), περιλαμβανομένων των χρονοδιαγραμμάτων και των συστάσεων για ολοκλήρωση συζητήσεων, σχετικά με τα συγκεκριμένα ζητήματα.

8 Κ.3.6. Επόμενα βήματα

Το επόμενο βήμα της συμμετοχής θα είναι η δημοσιοποίηση της ΜΠΚΕ. Αυτή περιλαμβάνει την παρουσίαση της τελικής έκθεσης ΜΠΚΕ στην Ελληνική γλώσσα σε όλα τα ενδιαφερόμενα μέρη. Πριν από τη δημοσίευση, η ΜΠΚΕ θα υποβληθεί στο Υπουργείο Περιβάλλοντος και Ενέργειας και θα αναρτηθεί στο Ηλεκτρονικό Περιβαλλοντικό Μητρώο (ΗΠΜ). Μόλις υποβληθεί, θα διοργανωθούν δραστηριότητες διαβούλευσης για την παρουσίαση των αποτελεσμάτων της ΜΠΚΕ σε όλα τα ενδιαφερόμενα μέρη και για να ληφθούν σχόλια και προτάσεις. Η δημοσιοποίηση και διαβούλευση θα διοργανωθεί σε εθνικό, περιφερειακό και τοπικό επίπεδο σε συνεργασία με το Υπουργείο Περιβάλλοντος και Ενέργειας, τις Διευθύνσεις Δασών και Υδάτων και τις Περιφερειακές Περιβαλλοντικές Υπηρεσίες. Όλα τα επίπεδα διοίκησης από εκπροσώπους περιφερειών έως τοπικούς εκπροσώπους θα συμμετέχουν στη διαβούλευση, καθώς και ΜΚΟ και άλλα ενδιαφερόμενα μέρη συμπεριλαμβανομένων Επιμελητηρίων και Συλλόγων (βλ. Πίνακας Κ.3.2-2). Η ΜΠΚΕ (σε Ηλεκτρονική μορφή) θα είναι διαθέσιμη στην ιστοσελίδα της IGI Poseidon.

Η διαδικασία δημοσιοποίησης της ΜΠΚΕ θα επιτρέψει στην IGI Poseidon να παρέχει περαιτέρω πληροφορίες σχετικά με τις αλλαγές στην όδευσης ως αποτέλεσμα των πληροφοριών που έλαβε

από τα ενδιαφερόμενα μέρη κατά τη διάρκεια των προηγούμενων φάσεων των διαβουλεύσεων, καθώς και περισσότερες λεπτομέρειες για τις επιπτώσεις του έργου και τα μέτρα αντιμετώπισης. Θα δώσει επίσης την ευκαιρία για επιπλέον ερωτήσεις και απαντήσεις σχετικά με τη διαδικασία λήψης αποφάσεων για το Έργο.

Τα σχόλια των ενδιαφερόμενων μερών θα τεκμηριώνονται και θα διευκρινίζονται καταλλήλως πριν από την έκδοση της Έγκρισης Περιβαλλοντικών Όρων.

Πίνακας Κ.3.6-1 Προσωρινό χρονοδιάγραμμα των επόμενων φάσεων αδειοδότησης του Έργου Αγωγού EastMed.

Φάση	Πρόγραμμα
Φάση 1: ΜΠΚΕ και αδειοδότηση	Σε εξέλιξη
Βήμα 1: Διαβούλευση σκοπιμότητας	Ολοκληρώθηκε
Βήμα 2: Προετοιμασία τουΠΠΠΑ	Ολοκληρώθηκε
Βήμα 3: Δημοσίοποίηση του ΠΠΠΑ	Ολοκληρώθηκε (η γνωμοδότηση εκδόθηκε στις 09/05/2022)
Βήμα 4: Προετοιμασία ΜΠΚΕ	Ολοκληρώθηκε
Βήμα 5: Δημοσιοποίηση ΜΠΚΕ	Σε εξέλιξη
Βήμα 6: Αδειοδότηση	Σε εξέλιξη
Φάση 2: Προετοιμασία θέσεων, κατασκευή, θέση σε λειτουργία και έναρξη λειτουργίας	Θα καθοριστεί
Φάση 3: Λειτουργία	Θα καθοριστεί

Προετοιμασία από: ASPROFOS, 2022.

Ενημερωμένες πληροφορίες και πρόσθετες λεπτομέρειες υπάρχουν στον ιστότοπο του έργου.

Προσάρτημα 1 Γνωμοδότηση ενδιαφερόμενων μερών σχετικά με την επίσημη δημοσιοποίηση τουΠΠΠΑ

α/α	Γνωμοδοτούσα Υπηρεσία	Αριθμός Πρωτοκόλλου	Ημερομηνία
1	Φορέας Διαχείρισης Λιμνοθάλασσας Μεσολογγίου - Ακαρνανικών Ορέων	13170/27-12-2021	4/2/2022
2	Φορέας Διαχείρισης Πάρνωνα, Μούστου, Μαίναλου & Μονεμβασιάς	1668	23/12/2021
3	Φορέας Διαχείρισης Υγροτόπων Κοτυχίου - Στροφυλιάς & Κυπαρισσιακού Κόλπου	71	25/1/2022
4	Αποκεντρωμένη Διοίκηση Ηπείρου - Δ. Μακεδονίας Γενική Δνση Δασών και Αγροτικών Υποθέσεων Δνση Συντονισμού και Επιθεώρησης Δασών Δνση Συντονισμού Ηπείρου	7789	21/1/2022
5	Αποκεντρωμένη Διοίκηση Ηπείρου - Δ. Μακεδονίας Γενική Δνση Δασών και Αγροτικών Υποθέσεων Δνση Συντονισμού και Επιθεώρησης Δασών Δνση Δασών Άρτας	6108	18/1/2022
6	Αποκεντρωμένη Διοίκηση Ηπείρου - Δ. Μακεδονίας Γενική Δνση Δασών και Αγροτικών Υποθέσεων Δνση Συντονισμού και Επιθεώρησης Δασών Δνση Δασών Θεσπρωτίας	6165	18/1/2022
7	Αποκεντρωμένη Διοίκηση Πελοποννήσου, Δυτικής Ελλάδας & Ιονίου Γενική Δνση Δασών και Αγροτικών Υποθέσεων	7789	21/1/2022

α/α	Γνωμοδοτούσα Υπηρεσία	Αριθμός Πρωτοκόλλου	Ημερομηνία
	Δνση Συντονισμού και Επιθεώρησης Δασών Δνση Συντονισμού Πελοποννήσου/ Δυτ. Ελλάδας		
8	Αποκεντρωμένη Διοίκηση Πελοποννήσου, Δυτικής Ελλάδας & Ιονίου Γενική Δνση Δασών και Αγροτικών Υποθέσεων Δνση Συντονισμού και Επιθεώρησης Δασών Δνση Δασών Αιτωλοακαρνανίας Δασαρχείο Μεσολλογίου	2868	10/1/2022
9	Αποκεντρωμένη Διοίκηση Πελοποννήσου, Δυτικής Ελλάδας & Ιονίου Γενική Δνση Δασών και Αγροτικών Υποθέσεων Δνση Συντονισμού και Επιθεώρησης Δασών Δνση Δασών Αρκαδίας Δασαρχείο Βυτίνας	224664	20/12/2021
10	Αποκεντρωμένη Διοίκηση Πελοποννήσου, Δυτικής Ελλάδας & Ιονίου Γενική Δνση Δασών και Αγροτικών Υποθέσεων Δνση Συντονισμού και Επιθεώρησης Δασών Δνση Δασών Αρκαδίας	236633	2/2/2022
11	Αποκεντρωμένη Διοίκηση Πελοποννήσου, Δυτικής Ελλάδας & Ιονίου Γενική Δνση Δασών και Αγροτικών Υποθέσεων Δνση Συντονισμού και Επιθεώρησης Δασών Δνση Δασών Αχαΐας	26278	17/2/2022

α/α	Γνωμοδοτούσα Υπηρεσία	Αριθμός Πρωτοκόλλου	Ημερομηνία
12	Αποκεντρωμένη Διοίκηση Πελοποννήσου, Δυτικής Ελλάδας & Ιονίου Γενική Δνση Δασών και Αγροτικών Υποθέσεων Δνση Συντονισμού και Επιθεώρησης Δασών Δνση Δασών Ηλείας Δασαρχείο Αμαλιάδας	228575	15/12/2021
13	Αποκεντρωμένη Διοίκηση Πελοποννήσου, Δυτικής Ελλάδας & Ιονίου Γενική Δνση Δασών και Αγροτικών Υποθέσεων Δνση Συντονισμού και Επιθεώρησης Δασών Δνση Δασών Ηλείας Δασαρχείο Ολυμπίας	237538 (Δ8&Δ9)	30/12/2021
14	Αποκεντρωμένη Διοίκηση Πελοποννήσου, Δυτικής Ελλάδας & Ιονίου Γενική Δνση Δασών και Αγροτικών Υποθέσεων Δνση Συντονισμού και Επιθεώρησης Δασών Δνση Δασών Ηλείας Δασαρχείο Πύργου	231267	20/12/2021
15	Αποκεντρωμένη Διοίκηση Πελοποννήσου, Δυτικής Ελλάδας & Ιονίου Γενική Δνση Δασών και Αγροτικών Υποθέσεων Δνση Συντονισμού και Επιθεώρησης Δασών Δνση Δασών Ηλείας	237871	31/12/2021

α/α	Γνωμοδοτούσα Υπηρεσία	Αριθμός Πρωτοκόλλου	Ημερομηνία
16	Αποκεντρωμένη Διοίκηση Πελοποννήσου, Δυτικής Ελλάδας & Ιονίου Γενική Δνση Δασών και Αγροτικών Υποθέσεων Δνση Συντονισμού και Επιθεώρησης Δασών Δνση Δασών Λακωνίας Δασαρχείο Μολάων	16059	15/2/2022
17	Αποκεντρωμένη Διοίκηση Πελοποννήσου, Δυτικής Ελλάδας & Ιονίου Γενική Δνση Δασών και Αγροτικών Υποθέσεων Δνση Συντονισμού και Επιθεώρησης Δασών Δνση Δασών Λακωνίας Δασαρχείο Σπάρτης	234999	27/12/2021
18	Αποκεντρωμένη Διοίκηση Πελοποννήσου, Δυτικής Ελλάδας & Ιονίου Γενική Δνση Δασών και Αγροτικών Υποθέσεων Δνση Συντονισμού και Επιθεώρησης Δασών Δνση Δασών Λακωνίας	459	3/2/2022
19	Υπουργείο Αγροτικής Ανάπτυξης & Τροφίμων Γενική Διεύθυνση Αγροτικής Ανάπτυξης Διεύθυνση Περιβάλλοντος, Χωροταξίας και Κλιματικής Αλλαγής	2384/359813	19/01/2022
20	Περιφέρεια Κρήτης Γενική Δνση Βιώσιμης Ανάπτυξης	58089	2/3/2022

α/α	Γνωμοδοτούσα Υπηρεσία	Αριθμός Πρωτοκόλλου	Ημερομηνία
	Δνση Περιβάλλοντος και Χωρικού Σχεδιασμού Τμήμα Περιβάλλοντος - ΠΕΧΩΠ Κρήτης		
21	Περιφέρεια Δυτικής Ελλάδας Π.Ε. Αιτωλοακαρνανίας Δνση Αγροτικής Ανάπτυξης - ΠΕΧΩΠ Αιτωλοακαρνανίας	360696/62312	21/12/2021
22	Περιφέρεια Δυτικής Ελλάδας Π.Ε. Ηλείας Δνση Αγροτικής Οικονομίας και Κτηνιατρικής - ΠΕΧΩΠ Ηλείας	361433/30521	25/1/2022
23	Περιφέρεια Ηπείρου Π.Ε. Άρτας Δνση Αγροτικής Οικονομίας και Κτηνιατρικής - ΠΕΧΩΠ Άρτας	10047/197545	17/3/2022

α/α	Γνωμοδοτούσα Υπηρεσία	Αριθμός Πρωτοκόλλου	Ημερομηνία
24	Περιφέρεια Ηπείρου Π.Ε. Πρέβεζας Περιφερειακή Επιτροπή Χωροταξίας και Περιβάλλοντος - ΠΕΧΩΠ Πρέβεζας	198468/17490	13/12/2021
25	Αποκεντρωμένη Διοίκηση Κρήτης Γενικής Δνση Χωροταξικής και Περιβαλλοντικής Πολιτικής Δνση Υδάτων Τμήμα Παρακολούθησης & Προστασίας Υδατικών Πόρων Δνση Υδάτων Κρήτης	3581	18/1/2022
26	Υπουργείο Εθνικής Άμυνας Γ.Ε.ΕΘ.Α. Γ' Κλάδος Διεύθυνση Γ2	Φ,901/240/414875/Σ.1741	10/3/2022
27	Υπουργείο Ναυτιλίας και Νησιωτικής Πολιτικής Γενική Γραμματεία Λιμένων, Λιμενικής Πολιτικής και Ναυτιλιακών επενδύσεων Γενική Δνση Λιμένων, Λιμενικής Πολιτικής και Ναυτιλιακών Επενδύσεων Δνση Λιμενικών και Κτιριακών Υποδομών Τμήμα Β' - Μελετών, Έργων και Εφαρμογών Λιμενικού Τομέα Δνση Λιμενικών Υπομοδών	3122.1-Λ53/7521/2022	3/2/2022

α/α	Γνωμοδοτούσα Υπηρεσία	Αριθμός Πρωτοκόλλου	Ημερομηνία
28	Υπουργείο Περιβάλλοντος και Ενέργειας Γενική Γραμματεία Ενέργειας και Ορυκτών Πρώτων Υλών Γενική Δνση Ενέργειας Δνση Υδρογονανθράκων Τμήμα Εγκαταστάσεων	4815/132	19/1/2022
29	Υπουργείο Πολιτισμού & Αθλητισμού Γενική Διεύθυνση Αρχαιοτήτων και Πολιτιστικής Κληρονομιάς Διεύθυνση Βυζαντινών & Μεταβυζαντινών Αρχαιοτήτων Τμήμα Συντονισμού & Παρακολούθησης Αρχαιολογικών Ερευνών & Εργασιών στο Πλαίσιο Επενδυντικών Προγραμμάτων	119384	18/3/2022
30	Υπουργείο Πολιτισμού & Αθλητισμού Γενική Διεύθυνση Αρχαιοτήτων και Πολιτιστικής Κληρονομιάς Εφορεία Ενάλιων Αρχαιοτήτων Τμήμα Εναλίων Αρχαιολογικών Χώρων, Μνημείων και Ερευνών	121679	21/3/2022

1. Φορέας Διαχείρισης Λιμνοθάλασσας Μεσολογγίου - Ακαρνανικών Ορέων (13170/27-12-2021, 4/2/2022)

Αιτωλικό 04-02-2022
Αρ.πρωτ 13170/27-12-2021

Τμήμα Διαχείρισης και Προστασίας
Πληρ : Σ.Χρυσόπουλος
Τηλ : 26320-55094
email : s.chrisopoulos@fdlmes.gr

Προς: Υπουργείο Περιβάλλοντος και Ενέργειας
Γενική Δ/νση Περιβαλλοντικής Πολιτικής
ΔΙΠΑ - Τμήμα Γ'
email: sec.dipa@prv.ypeka.gr

ΘΕΜΑ: Γνωμοδότηση κατά την διαδικασία Υποβολής Προκαταρκτικού Προσδιορισμού Περιβαλλοντικών απαιτήσεων-ΠΠΠΑ (παρ2α,αρθ3,Ν.4014) για το έργο Αγωγού Φυσικού Αερίου EastMed

Σχετικό: Υπ.αριθμ. ΥΠΕΝ/ΔΙΠΑ/114170/7199/30-11-2021 έγγραφό σας

Σε απάντηση του ανωτέρω σχετικού εγγράφου σας, και λαμβάνοντας υπόψη ότι, η εν λόγω όδευση του αγωγού διέρχεται από τα παρακάτω σημεία αρμοδιότητας του Φορέα Διαχείρισης (Φ.Δ)

1. Κάθετο Πέρασμα Εγκιβωτισμένης και Παλαιάς κοίτης Αχελώου
2. Διάσχιση Περιφερειακής Περιοχής ΠΠ2-Αρδευόμενες περιοχές Αγρινίου (όπου επιτρέπονται όλες οι χρήσεις και δραστηριότητες)
3. Κάθετο Πέρασμα περιοχής Natura 2000 διαμέσου Λιμνών Τριχωνίδας και Λυσιμαχίας
4. Διάσχιση Περιφερειακής Περιοχής ΠΠ2-Ευηνοχωρίου.
5. Κάθετο πέρασμα κοίτης Ευήνου.

Και επιπλέον επειδή

- Στο σχεδιασμό του έργου παρατηρείται μια προσπάθεια να υπάρξει η ελάχιστη όχληση κατά την διάσχιση των κυρίως προστατευόμενων περιοχών (κάθετη διάσχιση στις κοίτες Αχελώου και Ευήνου), αλλά και οικότοποι ενδιαφέροντος Natura 2000 , ενώ αποφεύγονται οι περιοχές Προστασίας της Φύσης και Απολύτου Προστασίας του Εθνικού Πάρκου.
- Όπως αναφέρεται στην ΠΠΠΑ, Θα ακολουθήσουν σε επόμενο στάδιο (μεταξύ άλλων) οι παρακάτω Ειδικές Οικολογικές Αξιολογήσεις:

➢ Ειδική Οικολογική Αξιολόγηση για την ΕΖΔ GR2310001 «ΔΕΛΤΑ ΑΧΕΛΩΟΥ, ΛΙΜΝΟΘΑΛΑΣΣΑ ΜΕΣΟΛΟΓΓΙΟΥ - ΑΙΤΩΛΙΚΟΥ, ΕΚΒΟΛΕΣ ΕΥΗΝΟΥ, ΝΗΣΟΙ ΕΧΙΝΑΔΕΣ, ΝΗΣΟΣ ΠΕΤΑΛΑΣ»
➢ Ειδική Οικολογική Αξιολόγηση για την ΕΖΔ GR2310009 «ΛΙΜΝΕΣ ΤΡΙΧΩΝΙΔΑ ΚΑΙ ΛΥΣΙΜΑΧΕΙΑ»
➢ Ειδική Οικολογική Αξιολόγηση για την ΕΖΔ GR2310010 – ΌΡΟΣ ΑΡΑΚΥΝΘΟΣ ΚΑΙ ΣΤΕΝΑ ΚΛΕΙΣΟΥΡΑΣ
➢ Ειδική Οικολογική Αξιολόγηση για την ΖΕΠ GR2310015 «ΔΕΛΤΑ ΑΧΕΛΩΟΥ, ΛΙΜΝΟΘΑΛΑΣΣΑ ΜΕΣΟΛΟΓΓΙΟΥ - ΑΙΤΩΛΙΚΟΥ ΚΑΙ ΕΚΒΟΛΕΣ ΕΥΗΝΟΥ, ΝΗΣΟΙ ΕΧΙΝΑΔΕΣ, ΝΗΣΟΣ ΠΕΤΑΛΑΣ, ΔΥΤΙΚΟΣ ΑΡΑΚΥΝΘΟΣ ΚΑΙ ΣΤΕΝΑ ΚΛΕΙΣΟΥΡΑΣ»

Το Δ.Σ. του φορέα Διαχείρισης δίδει την σύμφωνη γνώμη του με τον όρο ότι θα πρέπει να περιγράφουν στην οριστική μελέτη, αντισταθμιστικά μέτρα-δράσεις για τα τμήματα που θα υπάρξουν επεμβάσεις εντός των προστατευόμενων περιοχών αρμοδιότητας του .

Ο Πρόεδρος του ΔΣ

Φώτης Περγαντής

Αν. Γεφύρια ΑΙΤΩΛΙΚΟΥ, Τ.Κ. 30 400 ΤΗΛ & FAX: 26320-55094 Email: info@fdlmes.gr url: http://fdlmes.gr

2. Φορέας Διαχείρισης Πάρνωνα, Μούστου, Μαίναλου & Μονεμβασιάς (1668, 23/12/2021)

Ministry of Digital Governance, Hellenic Republic
Digitally signed by Ministry of Digital Governance, Hellenic Republic
Date: 2021.12.24 10:04:08 EET
Reason:
Location: Athens

ΦΟΡΕΑΣ ΔΙΑΧΕΙΡΙΣΗΣ
ΠΑΡΝΩΝΑ ΜΟΥΣΤΟΥ
ΜΑΙΝΑΛΟΥ & ΜΟΝΕΜΒΑΣΙΑΣ

Φορέα Διαχείρισης Πάρνωνα, Μουστού, Μαινάλου & Μονεμβασίας
Άστρος Αρκαδίας, 22001
Τηλ: 27550 22021 (εσωτ.3), Fax: 27550 22806
Email: *dimosanasto@fdparnonas.gr*
Πληροφορίες: Αναστόπουλος Δήμος
M.Sc. Μηχανικός Περιβάλλοντος

ΑΝΑΡΤΗΤΕΑ ΣΤΟ ΔΙΑΔΙΚΤΥΟ
Άστρος, 23/12/2021
Αριθ. Πρωτ.: 1668

Προς:
ΥΠΕΝ
Γενική Διεύθυνση Περιβαλλοντικής Πολιτικής
Διεύθυνση Περιβαλλοντικής Αδειοδότησης
Τμήμα Γ
Λ. Αλεξάνδρας 11, Τ.Κ.: 11473
Αθήνα
Email: *sec.dipa@prv.ypeka.gr*

Θέμα: **Γνωμοδότηση επί του Προκαταρκτικού Προσδιορισμού Περιβαλλοντικών Απαιτήσεων (ΠΠΠΑ) για το Υποθαλάσσιο Τμήμα του αγωγού EastMed.**

Σχετ: Το με Α.Π.: ΥΠΕΝ/ΔΙΠΑ/114170/7199/30-11-2021 (οικ. αρ. πρωτ. 1566/08-12-2021) έγγραφο του ΥΠΕΝ, για γνωμοδότηση επί του φακέλου (ΠΠΠΑ) για το Ελληνικό Υποθαλάσσιο τμήμα του αγωγού EastMed, σε περιοχή «NATURA 2000».

Σε συνέχεια του παραπάνω σχετικού, σας ενημερώνουμε ότι το Δ.Σ. του Φορέα Διαχείρισης έλαβε την υπ' αρ. αποφ. 8.13/21-12-2021, βάσει της οποίας αποφάσισε ομόφωνα **ΘΕΤΙΚΑ** για την υλοποίηση του εν λόγω έργου, για την υπό εξέταση ΠΠΠΑ και σας υποβάλουμε τη σχετική γνωμοδότησή μας διαβιβάζοντας σας συμπληρωμένο το έντυπο υπό στοιχεία Δ9, που περιλαμβάνεται στο παράρτημα Α της Κ.Υ.Α.1649/45/2014 (ΦΕΚ 45/Β').

Συνημμένα:

- *Συμπληρωμένο το ειδικό έντυπο Δ9 της ΚΥΑ οικ.: 1649/45/14 (ΦΕΚ 45/Β').*

Με εκτίμηση

Μήλιος Δημήτριος
Πρόεδρος του Δ.Σ. Φορέα Διαχείρισης
Πάρνωνα, Μουστού, Μαινάλου & Μονεμβασίας

Δ9	**ΕΝΤΥΠΟ ΤΥΠΟΠΟΙΗΜΕΝΗΣ ΓΝΩΜΟΔΟΤΗΣΗΣ ΦΟΡΕΩΝ** ΓΙΑ ΤΗ ΔΙΑΔΙΚΑΣΙΑ **ΕΚΔΟΣΗΣ ΑΠΟΦΑΣΗΣ ΠΕΡΙΒΑΛΛΟΝΤΙΚΩΝ ΟΡΩΝ** ΕΡΓΩΝ ΚΑΙ ΔΡΑΣΤΗΡΙΟΤΗΤΩΝ **ΚΑΤΗΓΟΡΙΑΣ Α**

ΣΤΟΙΧΕΙΑ ΓΝΩΜΟΔΟΤΟΥΣΑΣ ΥΠΗΡΕΣΙΑΣ	
ΦΟΡΕΑΣ ΔΙΑΧΕΙΡΙΣΗΣ ΠΑΡΝΩΝΑ, ΜΟΥΣΤΟΥ, ΜΑΙΝΑΛΟΥ & ΜΟΝΕΜΒΑΣΙΑΣ Ταχ. Δ/νση: Άστρος Κυνουρίας Τ.Κ.: 22001 Πληροφορίες: Αναστόπουλος Δήμος Τηλ: 27550 22021 Fax: 27550 22806 Email: dimosanasto@fdparnonas.gr	**Ημερομηνία:** 23/12/2021 **Αρ. Πρωτοκόλλου (Εξερχομένου):** 1668 **Αρ.Πρωτοκόλλου(Εισερχομένου):**Α.Π.:ΥΠΕΝ/ΔΙΠΑ/114170/7199/30-11-2021 (οικ. αρ. πρωτ. 1566/08-12-2021) **Περιβαλλοντική Ταυτότητα (ΠΕΤ) έργου ή δραστηριότητας:**
	ΠΡΟΣ: ΥΠΕΝ Γενική Διεύθυνση Περιβαλλοντικής Πολιτικής Διεύθυνση Περιβαλλοντικής Αδειοδότησης Τμήμα Γ Λ. Αλεξάνδρας 11, Τ.Κ.: 11473 Αθήνα Email: sec.dipa@prv.ypeka.gr

1. ΤΙΤΛΟΣ ΕΡΓΟΥ Η ΔΡΑΣΤΗΡΙΟΤΗΤΑΣ
Γνωμοδότηση επί του Προκαταρκτικού Προσδιορισμού Περιβαλλοντικών Απαιτήσεων (ΠΠΠΑ) για το Υποθαλάσσιο Τμήμα του αγωγού EastMed.

2. ΘΕΣΜΙΚΟ ΠΛΑΙΣΙΟ ΠΟΥ ΔΙΕΠΕΙ ΤΟ ΠΕΔΙΟ ΓΝΩΜΟΔΟΤΗΣΗΣ ΤΗΣ ΥΠΗΡΕΣΙΑΣ ΜΑΣ		
Α/Α	ΣΤΟΙΧΕΙΟ ΘΕΣΜΙΚΟΥ ΠΛΑΙΣΙΟΥ (ΦΕΚ)	ΤΙΤΛΟΣ ΣΤΟΙΧΕΙΟΥ ΘΕΣΜΙΚΟΥ ΠΛΑΙΣΙΟΥ
1.	Ν. 4519/2018 (ΦΕΚ 25/Α/22-2-2018)	«Φορείς Διαχείρισης Προστατευόμενων Περιοχών και άλλες διατάξεις».
2.	Ν. 4014/2011 (ΦΕΚ 209/Α/21-9-2011)	«Περιβαλλοντική αδειοδότηση έργων και δραστηριοτήτων, ρύθμιση αυθαιρέτων σε συνάρτηση με δημιουργία περιβαλλοντικού ισοζυγίου και άλλες διατάξεις αρμοδιότητας Υπουργείου Περιβάλλοντος».
3.	Ν. 1650/1986 (ΦΕΚ 160/Α/16-10-1986)	«Για την προστασία του περιβάλλοντος» όπως τροποποιήθηκε από το Ν. 3010/2002 (ΦΕΚ 91/Α).
4.	Κ.Υ.Α. οικ. 1649/45/2014 (ΦΕΚ 45/Β/15-1-2014)	«Εξειδίκευση των διαδικασιών γνωμοδοτήσεων και τρόπου ενημέρωσης του κοινού και συμμετοχής του ενδιαφερόμενου κοινού στη δημόσια διαβούλευση κατά την περιβαλλοντική αδειοδότηση έργων και δραστηριοτήτων ….».
5.	Ν .4685/2020 (ΦΕΚ 92/Α/7-5-2020)	«Εκσυγχρονισμός περιβαλλοντικής νομοθεσίας, ενσωμάτωση στην ελληνική νομοθεσία των Οδηγιών 2018/844 και 2019/692 του Ευρωπαϊκού Κοινοβουλίου και του Συμβουλίου και λοιπές διατάξεις».
6.	Την Υ.Α. με α.π.	«Εξειδίκευση των διαδικασιών γνωμοδοτήσεων και τρόπου

	167563/ΕΥΠΕ/19.4.2013, (ΦΕΚ 964 Β/19.4.2013)	ενημέρωσης του κοινού και συμμετοχής του ενδιαφερόμενου κοινού στη δημόσια διαβούλευση κατά την περιβαλλοντική αδειοδότηση έργων και δραστηριοτήτων της Κατηγορίας Α' της Απόφασης του Υπουργού ΠΕΚΑ υπ' αριθμ. 1958/2012(ΦΕΚ Α' 21), σύμφωνα με τα οριζόμενα στο άρθρο 19 παράγραφος 9 του ν. 4014/2011 (ΦΕΚ Α'209), καθώς και κάθε άλλης σχετικής λεπτομέρειας».
7.	ΥΑ 1958/2012 (ΦΕΚ 21/Β/13-1-2012)	«Κατάταξη δημοσίων και ιδιωτικών έργων και δραστηριοτήτων σε κατηγορίες και υποκατηγορίες».
8.	Οδηγία 92/43/ΕΟΚ	«Για τη διατήρηση των φυσικών οικοτόπων καθώς και της άγριας πανίδας και χλωρίδας».
9.	Οδηγία 2009/147/ΕΚ	«Περί της διατηρήσεως των αγρίων πτηνών».
10.	Ν. 3937/2011 (ΦΕΚ 60/Α/31-3-2011_	«Διατήρηση της βιοποικιλότητας και άλλες διατάξεις». Οι διατάξεις των παρ. 4.1 και 4.2 του άρθρου 5 του ν. 3937/2011 (Α΄60) και ο Πίνακας με τον εθνικό κατάλογο των περιοχών που έχουν ενταχθεί στο κοινοτικό δίκτυο Natura 2000.

3. ΕΠΙΤΟΠΙΑ ΑΝΑΓΝΩΡΙΣΗ ΠΕΡΙΟΧΗΣ ΕΡΓΟΥ		
ΓΙΑ ΤΙΣ ΑΝΑΓΚΕΣ ΤΗΣ ΠΑΡΟΥΣΑΣ ΓΝΩΜΟΔΟΤΗΣΗΣ ΕΛΑΒΕ ΧΩΡΑ ΑΥΤΟΨΙΑ ΣΤΗΝ ΠΕΡΙΟΧΗ ΤΟΥ ΕΡΓΟΥ	ΝΑΙ	
	ΟΧΙ	Χ

4. ΣΤΟΙΧΕΙΑ ΓΝΩΜΟΔΟΤΗΣΗΣ
Σχετικά με το εξεταζόμενο έργο: Ο Φορέας Διαχείρισης έχει εξετάσει το συγκεκριμένο έργο και έλαβε την υπ' αριθ. 3.2/2021 απόφαση της 3ης /27-05-2021 Συνεδρίασης ΔΣ του Φορέα Διαχείρισης [υπ' αριθ. πρωτ: 600/28-05-2021 (ΑΔΑ:ΨΥ1Ρ46Μ9Θ5-ΥΨ9) Γνωμοδότηση], γνωμοδοτώντας ΘΕΤΙΚΑ επί του Προκαταρκτικού Προσδιορισμού Περιβαλλοντικών Απαιτήσεων (ΠΠΠΑ) για το Υποθαλάσσιο Τμήμα του αγωγού EastMed. Στην εξεταζόμενη ΠΠΠΑ του έργου (Δεκέμβριος 2021) δεν παρατηρήθηκαν αλλαγές σε σχέση με την ΠΠΠΑ που είχε υποβληθεί και εξεταστεί τον Απρίλη του 2021 από την εταιρεία "Asprofos Engineering". Μετά από εξέταση της νέας κατατεθείσας ΠΠΠΑ ο Φορέας Διαχείρισης εμμένει στην αρχική του γνωμοδότηση (ΑΔΑ:ΨΥ1Ρ46Μ9Θ5-ΥΨ9), γνωμοδοτώντας **ΘΕΤΙΚΑ** με την προϋπόθεση ότι η εταιρεία που θα αναπτύξει τους αγωγούς μεταφοράς φυσικού αερίου, να ελαχιστοποιήσει όσο το δυνατόν τις επιπτώσεις της εγκατάστασής τους στο φυσικό περιβάλλον, τόσο χερσαίο όσο και υδάτινο, με βάση τα όσα αναφέρονται ανωτέρω. Επιπλέον, το Διοικητικό Συμβούλιο επιφυλάσσεται να γνωμοδοτήσει εκ νέου επί της Μελέτης Περιβαλλοντικών Επιπτώσεων η οποία θα κατατεθεί στην υπηρεσία μας ούτως ώστε να εκτιμηθούν επακριβώς οι επιπτώσεις στο φυσικό περιβάλλον.

5. ΣΥΜΠΕΡΑΣΜΑ ΤΗΣ ΓΝΩΜΟΔΟΤΗΣΗΣ	
Α. ΓΝΩΜΟΔΟΤΟΥΜΕ ΘΕΤΙΚΑ ΓΙΑ ΤΗΝ ΥΛΟΠΟΙΗΣΗ ΤΟΥ ΕΡΓΟΥ Η ΤΗΣ ΔΡΑΣΤΗΡΙΟΤΗΤΑΣ ΧΩΡΙΣ ΤΗΝ ΑΠΑΙΤΗΣΗ ΠΡΟΣΘΕΤΩΝ ΟΡΩΝ - ΠΡΟΥΠΟΘΕΣΕΩΝ	
Β. ΓΝΩΜΟΔΟΤΟΥΜΕ ΘΕΤΙΚΑ ΓΙΑ ΤΗΝ ΥΛΟΠΟΙΗΣΗ ΤΟΥ ΕΡΓΟΥ Η ΤΗΣ ΔΡΑΣΤΗΡΙΟΤΗΤΑΣ ΜΕ ΤΟΥΣ ΟΡΟΥΣ – ΠΡΟΥΠΟΘΕΣΕΙΣ ΠΟΥ ΠΑΡΑΤΙΘΕΝΤΑΙ ΣΤΟ ΣΗΜΕΙΟ 4 ΤΟΥ ΠΑΡΟΝΤΟΣ	**Χ**

Γ. ΓΝΩΜΟΔΟΤΟΥΜΕ ΑΡΝΗΤΙΚΑ ΓΙΑ ΤΗΝ ΥΛΟΠΟΙΗΣΗ ΤΟΥ ΕΡΓΟΥ Η ΤΗΣ ΔΡΑΣΤΗΡΙΟΤΗΤΑΣ ΓΙΑ ΤΟΥΣ ΣΥΓΚΕΚΡΙΜΕΝΟΥΣ ΛΟΓΟΥΣ ΠΟΥ ΠΑΡΑΤΙΘΕΝΤΑΙ ΣΤΟ ΣΗΜΕΙΟ 4 ΤΟΥ ΠΑΡΟΝΤΟΣ	
Δ. ΔΕΝ ΔΥΝΑΜΕΘΑ ΝΑ ΓΝΩΜΟΔΟΤΗΣΟΥΜΕ ΕΠΙ ΤΗΣ ΔΙΑΒΙΒΑΣΘΕΙΣΑΣ ΜΠΕ ΔΙΟΤΙ ΔΙΑΠΙΣΤΩΝΟΝΤΑΙ ΣΕ ΑΥΤΗ ΟΥΣΙΩΔΕΙΣ ΕΛΛΕΙΨΕΙΣ ΣΕ ΟΤΙ ΑΦΟΡΑ ΤΟ ΑΝΤΙΚΕΙΜΕΝΟ ΑΡΜΟΔΙΟΤΗΤΑΣ ΤΗΣ ΥΠΗΡΕΣΙΑΣ ΜΑΣ, ΟΠΩΣ ΑΥΤΕΣ (ΕΛΛΕΙΨΕΙΣ) ΠΑΡΑΤΙΘΕΝΤΑΙ ΣΤΟ ΣΗΜΕΙΟ 4 ΤΟΥ ΠΑΡΟΝΤΟΣ	
Ε. ΔΕΝ ΔΥΝΑΜΕΘΑ ΝΑ ΓΝΩΜΟΔΟΤΗΣΟΥΜΕ ΕΠΙ ΤΗΣ ΔΙΑΒΙΒΑΣΘΕΙΣΑΣ ΜΠΕ ΔΙΟΤΙ ΔΕΝ ΕΜΠΙΠΤΕΙ ΣΤΟ ΠΕΔΙΟ ΤΩΝ ΚΑΤΑ ΝΟΜΟ ΑΡΜΟΔΙΟΤΗΤΩΝ ΤΗΣ ΥΠΗΡΕΣΙΑΣ ΜΑΣ	

Ο Πρόεδρος του Δ.Σ. Φορέα Διαχείρισης Πάρνωνα, Μουστού, Μαινάλου & Μονεμβασίας

Μήλιος Δημήτριος

3. Φορέας Διαχείρισης Υγροτόπων Κοτυχίου - Στροφυλιάς & Κυπαρισσιακού Κόλπου (71, 25/1/2022)

Δ8	ΕΝΤΥΠΟ ΤΥΠΟΠΟΙΗΜΕΝΗΣ ΓΝΩΜΟΔΟΤΗΣΗΣ ΦΟΡΕΩΝ ΓΙΑ ΤΗ ΔΙΑΔΙΚΑΣΙΑ ΠΡΟΚΑΤΑΡΚΤΙΚΟΥ ΠΡΟΣΔΙΟΡΙΣΜΟΥ ΠΕΡΙΒΑΛΛΟΝΤΙΚΩΝ ΑΠΑΙΤΗΣΕΩΝ ΕΡΓΩΝ ΚΑΙ ΔΡΑΣΤΗΡΙΟΤΗΤΩΝ ΚΑΤΗΓΟΡΙΑΣ Α

ΣΤΟΙΧΕΙΑ ΓΝΩΜΟΔΟΤΟΥΣΑΣ ΥΠΗΡΕΣΙΑΣ
ΦΟΡΕΑΣ ΔΙΑΧΕΙΡΙΣΗΣ ΥΓΡΟΤΟΠΩΝ ΚΟΤΥΧΙΟΥ-ΣΤΡΟΦΥΛΙΑΣ & ΚΥΠΑΡΙΣΣΙΑΚΟΥ ΚΟΛΠΟΥ
Ταχ. Δ/νση: Π.Ε.Ο. ΠΑΤΡΩΝ-ΠΥΡΓΟΥ
Τ.Κ: 27052
Πληροφορίες: Α.Αναγνωστοπούλου, Α.Ζαχαροπούλου
Τηλ.: 2693031939
Email: fdks@otenet.gr

Ημερομηνία: 25/01/2022
Αρ. Πρωτοκόλλου (Εξερχομένου): 71
Αρ. Πρωτοκόλλου (εισερχομένου): ΦΔΥΚΣ&ΚΚ 1682/08-12-2021 (ΥΠΕΝ/ΔΙΠΑ/114170/7199/30-11-2021)
Περιβαλλοντική Ταυτότητα (ΠΕΤ) έργου ή δραστηριότητας: 2107589513

ΠΡΟΣ: **ΥΠΕΝ**
Δ/νση Περιβαλλοντικής Αδειοδότησης
Τμήμα Γ'
Email: sec.dipa@prv.ypeka.gr

ΚΟΙΝ.:
1. **IGI POSEIDON S.A.**
   Email: info@depa-int.gr
2. **ΑΣΠΡΟΦΟΣ Α.Ε.**
   Email: dhourmouziadis@asprofos.gr
3. **ΟΦΥΠΕΚΑ**
   Email: gnomodothseis@necca.gov.gr
4. **ΥΠΕΝ**
   Δ/νση Διαχ. Φυσικου Περ/ντος & Βιοποικιλοτητας
   E-mail: dviop.gram@prv.ypeka.gr

1. ΤΙΤΛΟΣ ΕΡΓΟΥ Η ΔΡΑΣΤΗΡΙΟΤΗΤΑΣ

Προκαταρκτικός Προσδιορισμός Περιβαλλοντικών Απαιτήσεων (ΠΠΠΑ), για τον Αγωγό Μεταφοράς Φυσικού Αερίου (ΑΦΑ) EASTMED.

2. ΘΕΣΜΙΚΟ ΠΛΑΙΣΙΟ ΠΟΥ ΔΙΕΠΕΙ ΤΟ ΠΕΔΙΟ ΓΝΩΜΟΔΟΤΗΣΗΣ ΤΗΣ ΥΠΗΡΕΣΙΑΣ ΜΑΣ

Α/Α	ΣΤΟΙΧΕΙΟ ΘΕΣΜΙΚΟΥ ΠΛΑΙΣΙΟΥ (ΦΕΚ)	ΤΙΤΛΟΣ ΣΤΟΙΧΕΙΟΥ ΘΕΣΜΙΚΟΥ ΠΛΑΙΣΙΟΥ
1.	Ν. 1650/1986 (Α΄160)	«ΓΙΑ ΤΗΝ ΠΡΟΣΤΑΣΙΑ ΤΟΥ ΠΕΡΙΒΑΛΛΟΝΤΟΣ»
2.	Την υπ' αρίθμ. 12687/2011/15-05-2003 Απόφαση του Γεν. Διευθυντή Περιβάλλοντος Υ.ΠΕ.ΧΩ.ΔΕ.	ΕΙΔΙΚΗ ΠΕΡΙΒΑΛΛΟΝΤΙΚΗ ΜΕΛΕΤΗ (ΕΠΜ) ΓΙΑ ΤΟ ΧΑΡΑΚΤΗΡΙΣΜΟ ΤΗΣ ΠΕΡΙΟΧΗΣ ΩΣ «ΕΘΝΙΚΟ ΠΑΡΚΟ ΛΙΜΝΟΘΑΛΑΣΣΑΣ ΚΟΤΥΧΙΟΥ – ΔΑΣΟΥΣ ΣΤΡΟΦΥΛΙΑΣ»
3.	Ν. 3937/2011 (Α΄60)	«ΔΙΑΤΗΡΗΣΗ ΤΗΣ ΒΙΟΠΟΙΚΙΛΟΤΗΤΑΣ ΚΑΙ ΑΛΛΕΣ ΔΙΑΤΑΞΕΙΣ»
4.	Ν. 4014/2011 (Α΄209)	«ΠΕΡΙΒΑΛΛΟΝΤΙΚΗ ΑΔΕΙΟΔΟΤΗΣΗ ΕΡΓΩΝ ΚΑΙ ΔΡΑΣΤΗΡΙΟΤΗΤΩΝ, ΡΥΘΜΙΣΗ ΑΥΘΑΙΡΕΤΩΝ ΣΕ ΣΥΝΑΡΤΗΣΗ ΜΕ ΔΗΜΙΟΥΡΓΙΑ ΠΕΡΙΒΑΛΛΟΝΤΙΚΟΥ ΙΣΟΖΥΓΙΟΥ ΚΑΙ ΑΛΛΕΣ ΔΙΑΤΑΞΕΙΣ ΑΡΜΟΔΙΟΤΗΤΑΣ ΥΠΟΥΡΓΕΙΟΥ ΠΕΡΙΒΑΛΛΟΝΤΟΣ»
5.	ΥΑ 1958/2012 (Β΄21)	«ΚΑΤΑΤΑΞΗ ΔΗΜΟΣΙΩΝ ΚΑΙ ΙΔΙΩΤΙΚΩΝ ΕΡΓΩΝ ΚΑΙ ΔΡΑΣΤΗΡΙΟΤΗΤΩΝ ΣΕ ΚΑΤΗΓΟΡΙΕΣ ΚΑΙ ΥΠΟΚΑΤΗΓΟΡΙΕΣ ΣΥΜΦΩΝΑ ΜΕ ΤΟ ΆΡΘΡΟ 1 ΠΑΡΑΓΡΑΦΟΣ 4 ΤΟΥ Ν. 4014/21.09.2011 (Φ.Ε.Κ. Α΄209/2011)»
6.	ΚΥΑ 50743/11-12-2017 (Β΄4432)	«ΑΝΑΘΕΩΡΗΣΗ ΕΘΝΙΚΟΥ ΚΑΤΑΛΟΓΟΥ ΠΕΡΙΟΧΩΝ ΤΟΥ ΕΥΡΩΠΑΪΚΟΥ ΟΙΚΟΛΟΓΙΚΟΥ ΔΙΚΤΥΟΥ NATURA 2000»
7.	Ν.4519/2018 (Α΄25)	«ΦΟΡΕΙΣ ΔΙΑΧΕΙΡΙΣΗΣ ΠΡΟΣΤΑΤΕΥΟΜΕΝΩΝ ΠΕΡΙΟΧΩΝ ΚΑΙ ΑΛΛΕΣ ΔΙΑΤΑΞΕΙΣ»
8.	Ν. 4685/2020 (Α΄92)	«ΕΚΣΥΓΧΡΟΝΙΣΜΟΣ ΠΕΡΙΒΑΛΛΟΝΤΙΚΗΣ ΝΟΜΟΘΕΣΙΑΣ, ΕΝΣΩΜΑΤΩΣΗ ΣΤΗΝ ΕΛΛΗΝΙΚΗ ΝΟΜΟΘΕΣΙΑ ΤΩΝ ΟΔΗΓΙΩΝ 2018/844 ΚΑΙ 2019/692 ΤΟΥ

		ΕΥΡΩΠΑΪΚΟΥ ΚΟΙΝΟΒΟΥΛΙΟΥ ΚΑΙ ΤΟΥ ΣΥΜΒΟΥΛΙΟΥ ΚΑΙ ΛΟΙΠΕΣ ΔΙΑΤΑΞΕΙΣ»

3. ΕΠΙΤΟΠΙΑ ΑΝΑΓΝΩΡΙΣΗ ΠΕΡΙΟΧΗΣ ΕΡΓΟΥ		
ΓΙΑ ΤΙΣ ΑΝΑΓΚΕΣ ΤΗΣ ΠΑΡΟΥΣΑΣ ΓΝΩΜΟΔΟΤΗΣΗΣ ΕΛΑΒΕ ΧΩΡΑ ΑΥΤΟΨΙΑ ΣΤΗΝ ΠΕΡΙΟΧΗ ΤΟΥ ΕΡΓΟΥ	ΝΑΙ	☐
	ΟΧΙ	**Χ**

4. ΣΤΟΙΧΕΙΑ ΓΝΩΜΟΔΟΤΗΣΗΣ

Στο πλαίσιο των αρμοδιοτήτων της υπηρεσίας μας, όπως αυτές αναφέρθηκαν πιο πάνω (σημείο 2 του παρόντος) και κατόπιν σχετικού αιτήματος της περιβαλλοντικής αρχής για το έργο – δραστηριότητα του σημείου 1 του παρόντος:

Το Διοικητικό Συμβούλιο του Φορέα Διαχείρισης Υγροτόπων Κοτυχίου - Στροφυλιάς & Κυπαρισσιακού Κόλπου (ΦΔΥΚΣ&ΚΚ) με την υπ' αριθμ. 1 Απόφαση της 1ης/21-01-2022 έκτακτης συνεδρίασης του, εκφράζει:

- **τη μη παροχή σύμφωνης γνώμης** όσον αφορά στο τμήμα CCS1 του αγωγού που διασχίζει την περιοχή Natura 2000 «ΟΡΟΠΕΔΙΟ ΦΟΛΟΗΣ», όπως αυτό αποτυπώνεται στο Σχήμα 5-2 του εγγράφου Προκαταρκτικός Προσδιορισμός Περιβαλλοντικών Απαιτήσεων – Χερσαίο Τμήμα (με αριθμό AF117275-RPT-007). Προτείνεται να εξεταστεί ως κύρια όδευση η εναλλακτική λύση, δηλ. το τμήμα CCS1 Alt2 όπου ο άξονας της δεν διέρχεται από την προστατευόμενη περιοχή, ώστε να αποφευχθεί ο οποίος κατακερματισμός του δάσους και της δασικής έκτασης από τις εργασίες που θα πρέπει να πραγματοποιηθούν στη Ζώνη εργασίας (ενδεικτικού μήκους 22 μέτρων λόγω προστατευόμενης περιοχής) αλλά και από τη ζώνη προστασίας πλάτους 8 m (4 m εκατέρωθεν του αγωγού) στην οποία θα πρέπει να απομακρυνθεί πλήρως η δενδρώδη βλάστηση και να μείνει μόνιμα ελεύθερη από βαθύρριζα είδη.
- **την παροχή σύμφωνης γνώμης** όσον αφορά στο τμήμα του αγωγού που διέρχεται από τη Γ΄ Ζώνη του Εθνικού Πάρκου με την προϋπόθεση ότι, θα πρέπει να ληφθεί η απαιτούμενη μέριμνα για τυχόν περιβαλλοντικές επιπτώσεις οι οποίες πιθανά να απειλήσουν τα κατάντι ευαίσθητα οικοσυστήματα του Εθνικού Πάρκου Υγροτόπων Κοτυχίου-Στροφυλιάς.

και προτείνει τη συνέχιση της διαδικασίας περιβαλλοντικής αδειοδότησης μέσω της εκπόνησης και υποβολής Μελέτης Περιβαλλοντικών Επιπτώσεων στην οποία θα πρέπει να δοθεί ιδιαίτερη έμφαση στα ανωτέρω.

ΑΚΡΙΒΕΣ ΑΝΤΙΓΡΑΦΟ

Υπογραφή

Για το Διοικητικό Συμβούλιο

Ο Πρόεδρος

Δρ Νικόλαος Καραβάς

4. Αποκεντρωμένη Διοίκηση Ηπείρου - Δ. Μακεδονίας, Γενική Δνση Δασών και Αγροτικών Υποθέσεων, Δνση Συντονισμού και Επιθεώρησης Δασών, Δνση Συντονισμού Ηπείρου (7789, 21/1/2022)

ΕΛΛΗΝΙΚΗ ΔΗΜΟΚΡΑΤΙΑ
ΑΠΟΚΕΝΤΡΩΜΕΝΗ ΔΙΟΙΚΗΣΗ
ΗΠΕΙΡΟΥ – ΔΥΤΙΚΗΣ ΜΑΚΕΔΟΝΙΑΣ
ΓΕΝΙΚΗ ΔΙΕΥΘΥΝΣΗ ΔΑΣΩΝ ΚΑΙ
ΑΓΡΟΤΙΚΩΝ ΥΠΟΘΕΣΕΩΝ
ΔΙΕΥΘΥΝΣΗ ΣΥΝΤΟΝΙΣΜΟΥ ΚΑΙ
ΕΠΙΘΕΩΡΗΣΗΣ ΔΑΣΩΝ

Ταχ. Δ/νση : Μ. Κοτοπούλη 62
45445, ΙΩΑΝΝΙΝΑ
Πληροφορίες : Προϊστάμενος
Τηλ : 2651088066
Email : atsoumanis@apdhp-dm.gov.gr

Ιωάννινα 21/ 1 /2022

Αριθ. Πρωτ.: 7789

ΠΡΟΣ: ΥΠΕΝ
Δ/νση Προστασίας Δασών
Τμήμα Επιτρεπτών Επεμβάσεων στα Δασικά Εδάφη, Πάρκων & Αλσών
Τέρμα Αλκμάνος 11528 Ιλίσια

ΚΟΙΝ: 1.Δ/νση Δασών Άρτας
2. Δ/νση Δασών Θεσπρωτίας

ΘΕΜΑ: Απόψεις επί του Προκαταρκτικού Προσδιορισμού Περιβαλλοντικών Απαιτήσεων (ΠΠΠΑ) για τον Αγωγό Μεταφοράς Φυσικού Αερίου (ΑΦΑ) EASTMED.

ΣΧΕΤ: Το αριθμ.ΥΠΕΝ/ΔΙΠΑ/114170/7199/30-11-2021 έγγραφο σας.

Σε απάντηση του ανωτέρου σχετικού που αφορά την έκφραση απόψεων επί του Προκαταρκτικού Προσδιορισμού Περιβαλλοντικών Απαιτήσεων (ΠΠΠΑ) του έργου του θέματος, σας διαβιβάζουμε σε φωτοαντίγραφα:

1) Το αριθμ.6165/18-1-2022 έντυπο γνωμοδότησης της Δ/νσης Δασών Θεσπρωτίας, όπου διατυπώνονται οι απόψεις για την εν λόγω Μελέτη με τις οποίες συμφωνούμε.
2) Το αριθμ.6108/18-1-2022 έντυπο γνωμοδότησης της Δ/νσης Δασών Άρτας, όπου διατυπώνονται οι απόψεις για την εν λόγω Μελέτη με τις οποίες συμφωνούμε.
3) Το ταυτάριθμο τυποποιημένο έντυπο γνωμοδότησης της Υπηρεσίας μας για το έργο του θέματος.

Ο Δν. Προϊστάμενος της Δ/νσης

Αναστάσιος Τσουμάνης
Δασολόγος με Α΄ βαθμό

Δ8	**ΕΝΤΥΠΟ ΤΥΠΟΠΟΙΗΜΕΝΗΣ ΓΝΩΜΟΔΟΤΗΣΗΣ ΦΟΡΕΩΝ** ΓΙΑ ΤΗ ΔΙΑΔΙΚΑΣΙΑ **ΠΡΟΚΑΤΑΡΚΤΙΚΟΥ ΠΡΟΣΔΙΟΡΙΣΜΟΥ ΠΕΡΙΒΑΛΛΟΝΤΙΚΩΝ ΑΠΑΙΤΗΣΕΩΝ** ΕΡΓΩΝ ΚΑΙ ΔΡΑΣΤΗΡΙΟΤΗΤΩΝ **ΚΑΤΗΓΟΡΙΑΣ Α**

ΑΠΟΚΕΝΤΡΩΜΕΝΗ ΔΙΟΙΚΗΣΗ ΗΠΕΙΡΟΥ – ΔΥΤΙΚΗΣ ΜΑΚΕΔΟΝΙΑΣ ΓΕΝΙΚΗ Δ/ΝΣΗ ΔΑΣΩΝ & ΑΓΡΟΤΙΚΩΝ ΥΠΟΘΕΣΕΩΝ **Δ/ΝΣΗ ΣΥΝΤΟΝΙΣΜΟΥ & ΕΠΙΘΕΩΡΗΣΗΣ ΔΑΣΩΝ** Μ. Κοτοπούλη 62 Τ.Κ. 45445 ΙΩΑΝΝΙΝΑ Πληροφορίες: Προϊστάμενος Τηλ : 2651088066 E-mail :atsoumanis@apdhp-dm.gov.gr	Ημερομηνία: 21-1-2022 Αρ. Πρωτοκόλλου: 7789 (Εξερχομένου) Αρ. Πρωτοκόλλου: 7454/21-1-2022 (Εισερχομένου) Περιβαλλοντική Ταυτότητα (ΠΕΤ) Έργου ή Δραστηριότητας:**2107589513** **ΠΡΟΣ:** ΥΠΕΝ Δ/νση Προστασίας Δασών Τμήμα Επιτρεπτών Επεμβάσεων στα Δασικά Εδάφη, Πάρκων & Αλσών Τέρμα Αλκμάνος 11528, Ιλίσια, Αθήνα

1.ΤΙΤΛΟΣ ΕΡΓΟΥ Ή ΔΡΑΣΤΗΡΙΟΤΗΤΑΣ

Προκαταρκτικός Προσδιορισμός Περιβαλλοντικών Απαιτήσεων (ΠΠΠΑ) για τον Αγωγό Μεταφοράς Φυσικού Αερίου (ΑΦΑ) EASTMED

2.ΘΕΣΜΙΚΟ ΠΛΑΙΣΙΟ ΠΟΥ ΔΙΕΠΕΙ ΤΟ ΠΕΔΙΟ ΓΝΩΜΟΔΟΤΗΣΗΣ ΤΗΣ ΥΠΗΡΕΣΙΑΣ ΜΑΣ

Α/Α	ΣΤΟΙΧΕΙΟ ΘΕΣΜΙΚΟΥ ΠΛΑΙΣΙΟΥ (ΦΕΚ)	ΤΙΤΛΟΣ ΣΤΟΙΧΕΙΟΥ ΘΕΣΜΙΚΟΥ ΠΛΑΙΣΙΟΥ
1	Ν. 998/79 (ΦΕΚ 289/Α/79), όπως ισχύει	Περί προστασίας των δασών και των δασικών εν γένει εκτάσεων της Χώρας
2	Ν. 4014/11 (ΦΕΚ 209/Α/21-9-2011), όπως ισχύει	Περιβαλλοντική αδειοδότηση έργων και δραστηριοτήτων…
3	Υ.Α. 15277/12 (ΦΕΚ 1077 /Β/2012)	Εξειδίκευση διαδικασιών για την ενσωμάτωση στις Α.Ε.Π.Ο ή στις Π.Π.Δ. της προβλεπόμενης από τις διατάξεις της Δασικής Νομοθεσίας έγκρισης επέμβασης....
4	Υ.Α. 1958/2012 (ΦΕΚ. Β'/21/13-01-2012)	Κατάταξη δημοσίων και ιδιωτικών έργων και δραστηριοτήτων σε κατηγορίες και υποκατηγορίες σύμφωνα με το άρθρο 1 της παρ. 4 του Ν. 4014/2011
5	Κ.Υ.Α. οικ.1649/2014 (ΦΕΚ 45/Β/2014)	Εξειδίκευση των διαδικασιών γνωμοδοτήσεων….

3. ΕΠΙΤΟΠΙΑ ΑΝΑΓΝΩΡΙΣΗ ΠΕΡΙΟΧΗΣ ΕΡΓΟΥ

ΓΙΑ ΤΙΣ ΑΝΑΓΚΕΣ ΤΗΣ ΠΑΡΟΥΣΑΣ ΓΝΩΜΟΔΟΤΗΣΗΣ ΕΛΑΒΕ ΧΩΡΑ ΑΥΤΟΨΙΑ ΣΤΗΝ ΠΕΡΙΟΧΗ ΤΟΥ ΕΡΓΟΥ	ΝΑΙ	☐
	ΟΧΙ	√

4. ΣΤΟΙΧΕΙΑ ΓΝΩΜΟΔΟΤΗΣΗΣ

Στο πλαίσιο των αρμοδιοτήτων της Υπηρεσίας μας, όπως αυτές αναφέρθηκαν πιο πάνω (σημείο 2 του παρόντος) και κατόπιν σχετικού αιτήματος της περιβαλλοντικής αρχής για το έργο – δραστηριότητα του σημείου 1 του παρόντος, η υπηρεσία μας γνωμοδοτεί θετικά επί του Προκαταρκτικού Προσδιορισμού Περιβαλλοντικών Απαιτήσεων (ΠΠΠΑ) για το εν θέματι έργο χωρίς καμία ειδική κατεύθυνση πέραν αυτών που προβλέπονται από

το εν ισχύ θεσμικό πλαίσιο και προτείνει τη συνέχιση της διαδικασίας περιβαλλοντικής αδειοδότησης μέσω της εκπόνησης και υποβολής Μελέτης Περιβαλλοντικών Επιπτώσεων επί της οποίας η υπηρεσία θα γνωμοδοτήσει αναφορικά με την επέμβαση και για τυχόν αρνητικές επιπτώσεις στο περιβάλλον σύμφωνα με τις διατάξεις της δασικής νομοθεσίας.

Ο Αναπληρωτής Προϊστάμενος
της Δ/νσης

Αναστάσιος Τσουμάνης
Δασολόγος

5. Αποκεντρωμένη Διοίκηση Ηπείρου - Δ. Μακεδονίας, Γενική Δνση Δασών και Αγροτικών Υποθέσεων, Δνση Συντονισμού και Επιθεώρησης Δασών, Δνση Δασών Άρτας (6108, 18/1/2022)

Δ8	**ΕΝΤΥΠΟ ΤΥΠΟΠΟΙΗΜΕΝΗΣ ΓΝΩΜΟΔΟΤΗΣΗΣ ΦΟΡΕΩΝ** ΓΙΑ ΤΗ ΔΙΑΔΙΚΑΣΙΑ **ΠΡΟΚΑΤΑΡΚΤΙΚΟΥ ΠΡΟΣΔΙΟΡΙΣΜΟΥ ΠΕΡΙΒΑΛΛΟΝΤΙΚΩΝ ΑΠΑΙΤΗΣΕΩΝ** ΕΡΓΩΝ ΚΑΙ ΔΡΑΣΤΗΡΙΟΤΗΤΩΝ **ΚΑΤΗΓΟΡΙΑΣ Α**

ΣΤΟΙΧΕΙΑ ΓΝΩΜΟΔΟΤΟΥΣΑΣ ΥΠΗΡΕΣΙΑΣ
Δ/νση Δασών Άρτας
Ταχ. Δνση: Περιφερειακή Οδός & Δημητρίου 2
Τ.Κ. 47 132
Πληροφορίες: Κ. Ιώβη
Τηλ.: 2681027254
e-mail: aiovi@apdhp-dm.gov.gr

Ημερομηνία: 18-01-2022
Αρ. Πρωτοκόλλου (Εισερχομένου): 161205/08-12-2021
Αρ. Πρωτοκόλλου (Εξερχομένου): 6108
Περιβαλλοντική Ταυτότητα (ΠΕΤ) Έργου ή Δραστηριότητας: 2107589513

ΠΡΟΣ: Δ/νση Περιβαλλοντικής Αδειοδότησης – Τμήμα Γ
Λ. Αλεξάνδρας 11, Τ.Κ. 114 73, Αττική
Δια της Διεύθυνσης Συντονισμού και Επιθεώρησης Δασών
Μ. Κοτοπούλη 62,Τ.Κ. 45445, Ιωάννινα

1.ΤΙΤΛΟΣ ΕΡΓΟΥ Ή ΔΡΑΣΤΗΡΙΟΤΗΤΑΣ

Προκαταρκτικός Προσδιορισμός Περιβαλλοντικών Απαιτήσεων (ΠΠΠΑ) για τον Αγωγό Μεταφοράς Φυσικού Αερίου (ΑΦΑ) EASTMED

2.ΘΕΣΜΙΚΟ ΠΛΑΙΣΙΟ ΠΟΥ ΔΙΕΠΕΙ ΤΟ ΠΕΔΙΟ ΓΝΩΜΟΔΟΤΗΣΗΣ ΤΗΣ ΥΠΗΡΕΣΙΑΣ ΜΑΣ

Α/Α	ΣΤΟΙΧΕΙΟ ΘΕΣΜΙΚΟΥ ΠΛΑΙΣΙΟΥ (ΦΕΚ)	ΤΙΤΛΟΣ ΣΤΟΙΧΕΙΟΥ ΘΕΣΜΙΚΟΥ ΠΛΑΙΣΙΟΥ
1	Ν.998/79 (ΦΕΚ Α΄ 289)	Περί προστασίας των δασών και των δασικών εν γένει εκτάσεων της Χώρας.
2	Ν.4014/2011 (ΦΕΚ Α΄ 209)	Περιβαλλοντική αδειοδότηση έργων και δραστηριοτήτων, ρύθμιση αυθαιρέτων σε συνάρτηση με δημιουργία περιβαλλοντικού ισοζυγίου και άλλες διατάξεις αρμοδιότητας Υπουργείου Περιβάλλοντος.
3	Υ.Α. 15277/2012 (ΦΕΚ Β΄ 1077)	Εξειδίκευση διαδικασιών για την ενσωμάτωση στις Αποφάσεις Έγκρισης Περιβαλλοντικών Όρων ή στις Πρότυπες Περιβαλλοντικές Δεσμεύσεις της προβλεπόμενης από τις διατάξεις της Δασικής Νομοθεσίας έγκρισης επέμβασης, για έργα και δραστηριότητες κατηγοριών Α΄ και Β΄ της Υπουργικής Απόφασης 1958/2012, σύμφωνα με το άρθρο 12 του Ν. 4014/2011.
4	Κ.Υ.Α. 1649/45/2014 (ΦΕΚ Β' 45)	Εξειδίκευση των διαδικασιών γνωμοδοτήσεων και τρόπου ενημέρωσης του κοινού και συμμετοχής του ενδιαφερόμενου κοινού στη δημόσια διαβούλευση κατά την περιβαλλοντική αδειοδότηση έργων και δραστηριοτήτων της Κατηγορίας Α΄ κλπ.

3. ΕΠΙΤΟΠΙΑ ΑΝΑΓΝΩΡΙΣΗ ΠΕΡΙΟΧΗΣ ΕΡΓΟΥ

ΓΙΑ ΤΙΣ ΑΝΑΓΚΕΣ ΤΗΣ ΠΑΡΟΥΣΑΣ ΓΝΩΜΟΔΟΤΗΣΗΣ ΕΛΑΒΕ ΧΩΡΑ ΣΤΗΝ	ΝΑΙ	☐

ΠΕΡΙΟΧΗ ΤΟΥ ΕΡΓΟΥ	ΟΧΙ	☐

4. ΣΤΟΙΧΕΙΑ ΓΝΩΜΟΔΟΤΗΣΗΣ

Στο πλαίσιο των αρμοδιοτήτων της Υπηρεσίας μας, όπως αυτές αναφέρθηκαν πιο πάνω (σημείο 2 του παρόντος) και κατόπιν σχετικού αιτήματος της περιβαλλοντικής αρχής για το έργο – δραστηριότητα του σημείου 1 του παρόντος, προτείνουμε:

Τη συνέχιση της διαδικασίας περιβαλλοντικής αδειοδότησης μέσω της εκπόνησης και υποβολής Μελέτης Περιβαλλοντικών Επιπτώσεων στην οποία θα πρέπει να δοθεί ιδιαίτερη έμφαση στο εξής:

Σύμφωνα και με το με αριθ. 102324/25-08-2020 έγγραφό μας οι ελάχιστες εναπομείναντες νησίδες δασικής βλάστησης που βρίσκονται στο ευρύτερο πεδινό τμήμα της Π.Ε. Άρτας έχουν ιδιαίτερη οικολογική σημασία αφού αποτελούν καταφύγιο των εναπομείναντων άγριων ειδών χλωρίδας και πανίδας, συμβάλλοντας στη διαφύλαξη της οικολογικής ισορροπίας της ευρύτερης περιοχής μέσα στην οποία περιλαμβάνεται και το Εθνικό Πάρκο του Αμβρακικού κόλπου.

Για το λόγο αυτό, παρά το γεγονός ότι τα δίκτυα μεταφοράς και διανομής φυσικού αερίου αποτελούν επιτρεπτή επέμβαση σε δάση και δασικές εκτάσεις, προτείνεται η παράκαμψη της νησίδας δασικής βλάστησης στην ενδεικτική συντεταγμένη Χ:237433, Υ:4330618 και η επιλογή εναλλακτικής χάραξης με την οποία δεν θα θίγεται δασική βλάστηση.

Μ.Ε.Σ.Α.Δ.Η.-Δ.Μ
Αναπληρωτής Προϊστάμενος
Δ/νσης Δασών Άρτας και α.α.

Πεσλής Δημήτριος
Δασολόγος

6. Αποκεντρωμένη Διοίκηση Ηπείρου - Δ. Μακεδονίας, Γενική Δνση Δασών και Αγροτικών Υποθέσεων, Δνση Συντονισμού και Επιθεώρησης Δασών, Δνση Δασών Θεσπρωτίας (6165, 18/1/2022)

Δ8	**ΕΝΤΥΠΟ ΤΥΠΟΠΟΙΗΜΕΝΗΣ ΓΝΩΜΟΔΟΤΗΣΗΣ ΦΟΡΕΩΝ** ΓΙΑ ΤΗ ΔΙΑΔΙΚΑΣΙΑ **ΠΡΟΚΑΤΑΡΚΤΙΚΟΥ ΠΡΟΣΔΙΟΡΙΣΜΟΥ ΠΕΡΙΒΑΛΛΟΝΤΙΚΩΝ ΑΠΑΙΤΗΣΕΩΝ** ΕΡΓΩΝ ΚΑΙ ΔΡΑΣΤΗΡΙΟΤΗΤΩΝ **ΚΑΤΗΓΟΡΙΑΣ Α**

ΣΤΟΙΧΕΙΑ ΓΝΩΜΟΔΟΤΟΥΣΑΣ ΥΠΗΡΕΣΙΑΣ
Δ/νση Δασών Θεσπρωτίας
Ταχ. Δνση: Π. Τσαλδάρη 21
Τ.Κ.: 46100
Πληροφορίες: Γιαννακοπούλου Σουλτάνα
Γόγολου Χαρούλα
Τηλ.: 2665022241(εσωτ. 108)
e-mail: xgogolou@apdhp-dm.gov.gr

Ημερομηνία: 18-01-2022
Αρ. Πρωτοκόλλου
(Εισερχομένου): 161464/08-12-21
Αρ. Πρωτοκόλλου
(Εξερχομένου): 6165
Περιβαλλοντική Ταυτότητα (ΠΕΤ) Έργου ή
Δραστηριότητας: 2107589513

ΠΡΟΣ: ΥΠΕΝ
Δ/νση Προστασίας Δασών
Τμήμα Επιτρεπτών Επεμβάσεων στα
Δασικά Εδάφη, Πάρκων & Αλσών
Τέρμα Αλκμάνος
11528, Ιλίσια
(δια της Διεύθυνση Συντονισμού και
Επιθεώρησης Δασών
Μ. Κοτοπούλη 62
Τ.Κ. 45445, Ιωάννινα)

1.ΤΙΤΛΟΣ ΕΡΓΟΥ Ή ΔΡΑΣΤΗΡΙΟΤΗΤΑΣ

Προκαταρκτικός Προσδιορισμός Περιβαλλοντικών Απαιτήσεων (ΠΠΠΑ) για τον Αγωγό Μεταφοράς Φυσικού Αερίου (ΑΦΑ) EASTMED

2.ΘΕΣΜΙΚΟ ΠΛΑΙΣΙΟ ΠΟΥ ΔΙΕΠΕΙ ΤΟ ΠΕΔΙΟ ΓΝΩΜΟΔΟΤΗΣΗΣ ΤΗΣ ΥΠΗΡΕΣΙΑΣ ΜΑΣ

Α/Α	ΣΤΟΙΧΕΙΟ ΘΕΣΜΙΚΟΥ ΠΛΑΙΣΙΟΥ (ΦΕΚ)	ΤΙΤΛΟΣ ΣΤΟΙΧΕΙΟΥ ΘΕΣΜΙΚΟΥ ΠΛΑΙΣΙΟΥ
1	Ν.998/79 (ΦΕΚ. Α΄ /289/29-12-1979)	Περί προστασίας των δασών και των δασικών εν γένει εκτάσεων της Χώρας.
2	Ν.4014/2011 (ΦΕΚ. Α΄ /209/21-09-2011)	Περιβαλλοντική αδειοδότηση έργων και δραστηριοτήτων, ρύθμιση αυθαιρέτων σε συνάρτηση με δημιουργία περιβαλλοντικού ισοζυγίου και άλλες διατάξεις αρμοδιότητας Υπουργείου Περιβάλλοντος.
3	Υ.Α. 15277/2012 (ΦΕΚ. Β΄/1077/09-04-2012)	Εξειδίκευση διαδικασιών για την ενσωμάτωση στις Αποφάσεις Έγκρισης Περιβαλλοντικών Όρων ή στις Πρότυπες Περιβαλλοντικές Δεσμεύσεις της προβλεπόμενης από τις διατάξεις της Δασικής Νομοθεσίας έγκρισης επέμβασης, για έργα και δραστηριότητες κατηγοριών **Α΄** και **Β΄** της Υπουργικής Απόφασης 1958/2012, σύμφωνα με το άρθρο 12 του Ν. 4014/2011.
4	Υ.Α. 1958/2012 (ΦΕΚ. Β΄/21/13-01-2012)	Κατάταξη δημοσίων και ιδιωτικών έργων και δραστηριοτήτων σε κατηγορίες και υποκατηγορίες σύμφωνα με το άρθρο 1 παρ. 4 του Ν. 4014/2011

5	Κ.Υ.Α. 1649/45/14-01-2014 (ΦΕΚ 45 Β΄)	Εξειδίκευση των διαδικασιών γνωμοδοτήσεων και τρόπου ενημέρωσης του κοινού και συμμετοχής του ενδιαφερόμενου κοινού στη δημόσια διαβούλευση κατά την περιβαλλοντική αδειοδότηση έργων και δραστηριοτήτων της κατηγορίας Α΄…

3. ΕΠΙΤΟΠΙΑ ΑΝΑΓΝΩΡΙΣΗ ΠΕΡΙΟΧΗΣ ΕΡΓΟΥ

ΓΙΑ ΤΙΣ ΑΝΑΓΚΕΣ ΤΗΣ ΠΑΡΟΥΣΑΣ ΓΝΩΜΟΔΟΤΗΣΗΣ ΕΛΑΒΕ ΧΩΡΑ ΣΤΗΝ ΠΕΡΙΟΧΗ ΤΟΥ ΕΡΓΟΥ	ΝΑΙ	☐
	ΟΧΙ	☒

4. ΣΤΟΙΧΕΙΑ ΓΝΩΜΟΔΟΤΗΣΗΣ

Στο πλαίσιο των αρμοδιοτήτων της Υπηρεσίας μας, όπως αυτές αναφέρθηκαν πιο πάνω (σημείο 2 του παρόντος) και κατόπιν σχετικού αιτήματος της περιβαλλοντικής αρχής για το έργο – δραστηριότητα του σημείου 1 του παρόντος, προτείνουμε:

Τη συνέχιση της διαδικασίας περιβαλλοντικής αδειοδότησης μέσω της εκπόνησης και υποβολής Μελέτης Περιβαλλοντικών Επιπτώσεων χωρίς καμία ειδική κατεύθυνση πέραν αυτών που προβλέπονται από το εν ισχύ θεσμικό πλαίσιο.

Μ.Ε.Σ.Α.Δ.Η-.Δ.Μ.
Η Αναπληρώτρια Προϊστάμενη της Δ/νσης Δασών

Γιαννακοπούλου Σουλτάνα
Δασολόγος ΠΕ 2 με Α΄ Βαθμό

7. Αποκεντρωμένη Διοίκηση Πελοποννήσου, Δυτικής Ελλάδας & Ιονίου, Γενική Δνση Δασών και Αγροτικών Υποθέσεων, Δνση Συντονισμού και Επιθεώρησης Δασών, Δνση Συντονισμού Πελοποννήσου/ Δυτ. Ελλάδας (7789, 21/1/2022)

Α. Π.: Εισερχ. ΥΠΕΝ/ΔΙΠΑ/23595/1504
Ημ/νία: Εισερχ. 10/03/2022
Α. Π. Αποστολέα: 31577
Ημ/νία Αποστολής: 28/02/2022

ΕΛΛΗΝΙΚΗ ΔΗΜΟΚΡΑΤΙΑ
ΑΠΔΠΔΕ κι Δ
Δ/νση Συντονισμού κ Επιθεώρησης Δασών
Ταχ. Δνση: ΝΕΟ Πατρών – Αθηνών 33
Τ.Κ 26441
Πληροφορίες: Σκαρμούτσου Μαρία
Τηλ.: 2610 436238
Fax: 2610 436291
e-mail: tmdasxart4863@syzefxis.gov.gr

[redacted]

[redacted]

1.ΤΙΤΛΟΣ ΕΡΓΟΥ Ή ΔΡΑΣΤΗΡΙΟΤΗΤΑΣ		
Προκαταρκτικός Προσδιορισμός Περιβαλλοντικών Απαιτήσεων για τον αγωγό μεταφοράς Φυσικού Αερίου.		
Σχετικά : 1. Αριθμ. 236633/02-02-2022 Δ/νση Δασών Αρκαδίας		
2.ΘΕΣΜΙΚΟ ΠΛΑΙΣΙΟ ΠΟΥ ΔΙΕΠΕΙ ΤΟ ΠΕΔΙΟ ΓΝΩΜΟΔΟΤΗΣΗΣ ΤΗΣ ΥΠΗΡΕΣΙΑΣ ΜΑΣ		
Α/Α	ΣΤΟΙΧΕΙΟ ΘΕΣΜΙΚΟΥ ΠΛΑΙΣΙΟΥ (ΦΕΚ)	ΤΙΤΛΟΣ ΣΤΟΙΧΕΙΟΥ ΘΕΣΜΙΚΟΥ ΠΛΑΙΣΙΟΥ
1.	4014/2011 (ΦΕΚ 209 Α)	Περιβαλλοντική αδειοδότηση ρύθμιση αυθαιρέτων
2.	ΥΑ 1958/13-1-2012 απόφαση υπουργού ΥΠΕΚΑ	Κατάταξη δημοσίων και ιδιωτικών έργων και δραστηριοτήτων σε κατηγορίες και υποκατηγορίες σύμφωνα με το άρθρο 1 παρ. 4 του 4014/21-9-2011 (ΦΕΚ Α209/2011)
3.	ΚΥΑ 1649/45/2014 (ΦΕΚ 45 Β)	Εξειδίκευση των διαδικασιών γνωμοδοτήσεων και τρόπου ενημέρωσης του κοινού και συμμετοχής του ενδιαφ. κοινού στη δημόσια διαβούλευση
4.	15277/9-4-2012 Απόφαση ΥΠΕΚΑ (ΦΕΚ 1077 Β)	Εξειδίκευση διαδικασιών για την ενσωμάτωση στις αποφάσεις στις Αποφάσεις Έγκρισης Περ. Όρων ή στις ΠΠΔ της προβλεπόμενης από τις διατάξεις της Δασικής Νομοθεσίας έγκρισης επέμβασης, 3ια τα έργα και δραστηριότητες κατηγοριών Α και Β της ΥΑ 1958/2012

		σύμφωνα με το άρθρο 12 του Ν. 4014/2011
5.	998/79 (ΦΕΚ 289 Α) όπως αντικαταστάθηκε με τον 4280/2014 άρθρο 36 ΦΕΚ 159 Α)	Περί προστασίας των δασών και των δασικών εν γένει εκτάσεων της Χώρας
6.	ΔΙΠΑ/οικ. 7674/27-7-2016 (ΦΕΚ 2471 Β)	Τροποποίηση και κωδικοποίηση της υπουργικής απόφασης 1958/2012 κατάταξη δημοσίων και ιδιωτικών έργων κλπ
7.	ΥΑ 167563/ΕΥΠΕ/2013 (ΦΕΚ 964 Β)	Εξειδίκευση των διαδικασιών και τον ειδικότερων κριτηρίων περιβαλλοντικής αδειοδότησης κλπ
8.	Ν. 4280/2011 (ΦΕΚ 209/Α/21-09-2011)	Εξειδίκευση διαδικασιών για την ενσωμάτωση στις αποφάσεις Περ/κων Όρων κλπ

3. ΕΠΙΤΟΠΙΑ ΑΝΑΓΝΩΡΙΣΗ ΠΕΡΙΟΧΗΣ ΕΡΓΟΥ

ΓΙΑ ΤΙΣ ΑΝΑΓΚΕΣ ΤΗΣ ΠΑΡΟΥΣΑΣ ΓΝΩΜΟΔΟΤΗΣΗΣ ΕΛΑΒΕ ΧΩΡΑ ΣΤΗΝ ΠΕΡΙΟΧΗ ΤΟΥ ΕΡΓΟΥ	ΝΑΙ	
	ΟΧΙ	X

4. ΣΤΟΙΧΕΙΑ ΓΝΩΜΟΔΟΤΗΣΗΣ

Στο πλαίσιο των αρμοδιοτήτων της Υπηρεσίας μας, όπως αυτές αναφέρθηκαν πιο πάνω (σημείο 2 του παρόντος) και κατόπιν σχετικού αιτήματος της περιβαλλοντικής αρχής για το έργο – δραστηριότητα του σημείου 1 του παρόντος, η γνωμοδότηση μας επί του υποβληθέντος φακέλου της Μελέτης Περιβάλλοντος έχει ως εξής:
(Μπορούν να χρησιμοποιηθούν πρόσθετες σελίδες εάν χρειαστεί)

Συμφωνούμε με το ανωτέρω σχετικό έγγραφο της Διεύθυνσης Δασών Αρκαδίας.

5. ΣΥΜΠΕΡΑΣΜΑ ΤΗΣ ΓΝΩΜΟΔΟΤΗΣΗΣ

Α. ΓΝΩΜΟΔΟΤΟΥΜΕ ΘΕΤΙΚΑ ΓΙΑ ΤΗΝ ΥΛΟΠΟΙΗΣΗ ΤΟΥ ΕΡΓΟΥ Ή ΤΗΣ ΔΡΑΣΤΗΡΙΟΤΗΤΑΣ ΧΩΡΙΣ ΤΗΝ ΑΠΑΙΤΗΣΗ ΠΡΟΣΘΕΤΩΝ ΟΡΩΝ - ΠΡΟΫΠΟΘΕΣΕΩΝ	

Β. ΓΝΩΜΟΔΟΤΟΥΜΕ ΘΕΤΙΚΑ ΓΙΑ ΤΗΝ ΥΛΟΠΟΙΗΣΗ ΤΟΥ ΕΡΓΟΥ Ή ΤΗΣ ΔΡΑΣΤΗΡΙΟΤΗΤΑΣ ΜΕ ΤΟΥΣ ΟΡΟΥΣ – ΠΡΟΫΠΟΘΕΣΕΙΣ ΠΟΥ ΠΑΡΑΤΙΘΕΝΤΑΙ ΣΤΟ ΣΗΜΕΙΟ 4 ΤΟΥ ΠΑΡΟΝΤΟΣ	☐
Γ. ΓΝΩΜΟΔΟΤΟΥΜΕ ΑΡΝΗΤΙΚΑ ΓΙΑ ΤΗΝ ΥΛΟΠΟΙΗΣΗ ΤΟΥ ΕΡΓΟΥ Ή ΤΗΣ ΔΡΑΣΤΗΡΙΟΤΗΤΑΣ ΓΙΑ ΤΟΥΣ ΣΥΓΚΕΚΡΙΜΕΝΟΥΣ ΛΟΓΟΥΣ ΠΟΥ ΠΑΡΑΤΙΘΕΝΤΑΙ ΣΤΟ ΣΗΜΕΙΟ 4 ΤΟΥ ΠΑΡΟΝΤΟΣ	☐
Δ. ΔΕΝ ΔΥΝΑΜΕΘΑ ΝΑ ΓΝΩΜΟΔΟΤΗΣΟΥΜΕ ΕΠΙ ΤΗΣ ΔΙΑΒΙΒΑΣΘΕΙΣΑΣ ΜΠΕ ΔΙΟΤΙ ΔΙΑΠΙΣΤΩΝΟΝΤΑΙ ΣΕ ΑΥΤΗ ΟΥΣΙΩΔΕΙΣ ΕΛΛΕΙΨΕΙΣ ΣΕ Ο,ΤΙ ΑΦΟΡΑ ΤΟ ΑΝΤΙΚΕΙΜΕΝΟ ΑΡΜΟΔΙΟΤΗΤΑΣ ΤΗΣ ΥΠΗΡΕΣΙΑΣ ΜΑΣ, ΟΠΩΣ ΑΥΤΕΣ (ΕΛΛΕΙΨΕΙΣ) ΔΙΑΠΙΣΤΩΝΟΝΤΑΙ ΣΤΟ ΣΗΜΕΙΟ 4 ΤΟΥ ΠΑΡΟΝΤΟΣ	☐
Ε. ΔΕΝ ΔΥΝΑΜΕΘΑ ΝΑ ΓΝΩΜΟΔΟΤΗΣΟΥΜΕ ΕΠΙ ΤΗΣ ΔΙΑΒΙΒΑΣΘΕΙΣΑΣ ΜΠΕ ΔΙΟΤΙ ΔΕΝ ΕΜΠΙΠΤΕΙ ΣΤΟ ΠΕΔΙΟ ΤΩΝ ΚΑΤΑ ΝΟΜΟ ΑΡΜΟΔΙΟΤΗΤΩΝ ΤΗΣ ΥΠΗΡΕΣΙΑΣ ΜΑΣ	☐

8. Αποκεντρωμένη Διοίκηση Πελοποννήσου, Δυτικής Ελλάδας & Ιονίου, Γενική Δνση Δασών και Αγροτικών Υποθέσεων, Δνση Συντονισμού και Επιθεώρησης Δασών, Δνση Δασών Αιτωλοακαρνανίας, Δασαρχείο Μεσολλογίου (2868, 10/1/2022)

Βαθμός Ασφαλείας

ΕΛΛΗΝΙΚΗ ΔΗΜΟΚΡΑΤΙΑ
ΑΠΟΚΕΝΤΡΩΜΕΝΗ ΔΙΟΙΚΗΣΗ
ΠΕΛΟΠΟΝΝΗΣΟΥ-ΔΥΤ. ΕΛΛΑΔΑΣ & ΙΟΝΙΟΥ
ΓΕΝΙΚΗ Δ/ΝΣΗ ΔΑΣΩΝ & ΑΓΡΟΤΙΚΩΝ ΥΠΟΘΕΣΕΩΝ
Δ/ΝΣΗ ΣΥΝΤΟΝΙΣΜΟΥ ΚΑΙ ΕΠΙΘΕΩΡΗΣΗΣ ΔΑΣΩΝ
ΔΙΕΥΘΥΝΣΗ ΔΑΣΩΝ Ν. ΑΙΤΩΛ/ΝΙΑΣ
ΔΑΣΑΡΧΕΙΟ ΜΕΣΟΛΟΓΓΙΟΥ

Ταχ. Δ/νση : **Ιωσήφ Ρωγών** 3
30200-**Ι.Π Μεσολογγίου**
Πληροφορίες : **Αναστασία Λεπίδη**
Τηλ. : 2631022419-28878
Fax : 2631028267
e-mail : damesol@4773.syzefxis.gr

Μεσολόγγι, 10 **Ιανουαρίου** 2022

Αριθ. Πρωτ. 2868
Σχετ. 225107/2021

ΠΡΟΣ : **ΥΠΕΝ**
ΓΕΝΙΚΗ Δ/ΝΣΗ ΠΕΡΙΒΑΛΛΟΝΤΙΚΗΣ ΠΟΛΙΤΙΚΗΣ
ΔΙΕΥΘΥΝΣΗ ΠΕΡΙΒΑΛΛΟΝΤΙΚΗΣ ΑΔΕΙΟΔΟΤΗΣΗΣ
ΤΜΗΜΑ Γ
Λεωφ. Αλεξάνδρας 11
Τ.Κ 11473 **ΑΘΗΝΑ**
(**Διά της Δ/νσεως Δασών Αιτωλ/νιας** & **Δ/νσης Συντονισμού** & **Επιθεώρησης Δασών**)

ΘΕΜΑ : **Γνωμοδότηση επί του φακέλου ΠΠΠΑ**, **για τον αγωγό μεταφοράς Φυσικού Αερίου** (**ΑΦΑ**) EastMed.(**ΠΕΤ** 2107589513)

ΣΧΕΤ.: **Το με αριθ. πρωτ. ΥΠΕΝ/ΔΙΠΑ**/114170/7199/30-11-2021 **έγγραφό σας**.

Με το παραπάνω σχετικό έγγραφο, μας διαβιβάσατε το φάκελο ΠΠΠΑ, για τον αγωγό μεταφοράς Φυσικού Αερίου (ΑΦΑ) EastMed.(ΠΕΤ 2107589513) προκειμένου να γνωμοδοτήσουμε.

Το έργο αφορά τον διασυνδετήριο αγωγό Eastern Meditteranean (EastMed) που έχει ως στόχο την μεταφορά φυσικού αερίου από τα κοιτάσματα της Ανατολικής Μεσογείου στο Ευρωπαϊκό σύστημα Φυσικού Αερίου μέσω της χώρας μας. Αντικείμενο της υποβληθείσας μελέτης είναι το Ελληνικό Χερσαίο Τμήμα του Αγωγού) EastMed στο οποίο περιλαμβάνεται και το τμήμα Β Δυτική Ελλάδα (CCS2).

Το τμήμα του αγωγού που βρίσκεται στην Δυτική Ελλάδα, που υπάγεται δασικά στην περιοχή ευθύνης του Δασαρχείου Μεσολογγίου, έχει μήκος περίπου 50χλμ. Ξεκινά από το σημείο προσαιγιάλωσης LF5, νότια του οικισμού Γαλατά Δήμου Ναυπακτίας, Π.Ε Αιτωλ/νίας και με βόρεια-βορειοδυτική κατεύθυνση διασταυρώνεται με τον ποταμό Εύηνο και την Ιόνια Οδό, συνεχίζει μέσω του ορεινού όγκου του όρους Αράκυνθος με πορεία βορειοδυτική προς την Λίμνη Τριχωνίδα, διέρχεται νοτίως της λίμνης με πορεία δυτική και σε απόσταση περίπου 1 χλμ βόρεια των Τ.Κ Γαβαλούς, Ματαράγκας και Παπαδάτων του Δήμου Αγρινίου.

Τμήμα της χάραξης του αγωγού που διέρχεται από την περιοχή ευθύνης του Δασαρχείου Μεσολογγίου, εμπίπτει σε καταφύγια άγριας ζωής, ΖΕΠ, περιοχή NATURA και είναι εντός των ορίων του Εθνικού Πάρκου. Επίσης μέρος της χάραξης διέρχεται από κηρυγμένη αναδασωτέα έκταση.

Η υπόλοιπη χάραξη διέρχεται από δάση, δασικές και χορτολιβαδικές εκτάσεις (Δημόσιες ή Ιδιωτικές) καθώς επίσης και από αγροτικές.

Σύμφωνα με την ΠΠΠΑ, το πλάτος της ζώνης εργασίας πρέπει να είναι τόσο ώστε να εξυπηρετεί όλες τις εργασίες που αναφέρονται παραπάνω, καθώς και την απρόσκοπτη και ασφαλή κίνηση των μηχανημάτων, οχημάτων και του προσωπικού. Στις δασικές ή δασωμένες περιοχές η ζώνη εργασίας θα έχει ενδεικτικό πλάτος 22 m.

Από την πορεία της χάραξης όπως αυτή παρουσιάζεται στην εν λόγω μελέτη διαπιστώνουμε ότι αυτή διέρχεται ως επί το πλείστον από κορυφογραμμές και ράχες παρακάμπτοντας το δασικό οδικό δίκτυο της περιοχής. **Πιστεύουμε πως η όδευση του αγωγού θα πρέπει να ακολουθεί το υπάρχον δασικό οδικό δίκτυο**. Έτσι θα διασφαλιστεί η συνεκτικότητα του δάσους του Αράκυνθου, το οποίο αποτελεί ένα ευαίσθητο και μοναδικό οικοσύστημα, μειώνοντας τις αρνητικές επιπτώσεις στο δασικό περιβάλλον. Επίσης θα συντηρηθεί με αυτό τον τρόπο και το υπάρχον οδικό δίκτυο το οποίο εξυπηρετεί και τους κατοίκους των υφιστάμενων οικισμών.

Σύμφωνα με το άρθρο 53 παρ. 3α του Ν.998/79 η επέμβαση είναι επιτρεπτή σε δάση, δασικές εκτάσεις, κηρυγμένες αναδασωτέες εκτάσεις και χορτολιβαδικές εκτάσεις που διέπονται από τις διατάξεις της δασικής νομοθεσίας.

Σύμφωνα με το άρθρο 45 παρ.15 του Ν.998/79, «Οι προβλεπόμενες στις διατάξεις του παρόντος Κεφαλαίου επεμβάσεις σε δάση, δασικές εκτάσεις ή δημοσίων εκτάσεων των περιπτώσεων α' και β' της παραγράφου 5 του άρθρου 3 του παρόντος νόμου, που βρίσκονται εντός περιοχών προστασίας του νόμου 1650/1986, όπως ισχύει, και του νόμου 3028/2002, διενεργούνται, εφόσον προβλέπονται από το ειδικό καθεστώς προστασίας των ως άνω περιοχών και υπό την τήρηση και των ειδικότερων όρων και προϋποθέσεων αυτού. Ειδικότερα η διενέργεια των παραπάνω επεμβάσεων στις προστατευόμενες περιοχές του δικτύου Natura, επιτρέπεται εφόσον είναι σύμφωνη με τις σχετικές πρόνοιες των ειδικότερων προεδρικών διαταγμάτων και υπουργικών αποφάσεων προστασίας. Σε περίπτωση ελλείψεως των ως άνω κανονιστικών πράξεων για τη διενέργεια των επεμβάσεων του παρόντος κεφαλαίου ακολουθείται η διαδικασία του άρθρου 10 του νόμου 4014/2011.»

Τέλος για όλες τις επεμβάσεις σε εκτάσεις που διέπονται από τις διατάξεις της δασικής νομοθεσίας απαιτείται πράξη χαρακτηρισμού εφόσον δεν υφίσταται Δασικός Χάρτης. **Όταν υπάρχει αναρτημένος Δασικός Χάρτης τον ειδικότερο χαρακτήρα των εκτάσεων τον αποδίδει με απόφασή της η επιτροπή Δασολογίου του Νομού**.

Λαμβάνοντας υπόψη όλα τα παραπάνω η υπηρεσία μας γνωμοδοτεί θετικά επί της ΜΠΕ του έργου.

Η Αναπληρώτρια
Δασάρχης Μεσολογγίου

Αναστασία Λεπίδη
ΠΕΓ Δασολόγος με Α΄ βαθμό

9. Αποκεντρωμένη Διοίκηση Πελοποννήσου, Δυτικής Ελλάδας & Ιονίου, Γενική Δνση Δασών και Αγροτικών Υποθέσεων, Δνση Συντονισμού και Επιθεώρησης Δασών, Δνση Δασών Αρκαδίας, Δασαρχείο Βυτίνας (224664, 20/12/2021)

Δ8	ΕΝΤΥΠΟ ΤΥΠΟΠΟΙΗΜΕΝΗΣ ΓΝΩΜΟΔΟΤΗΣΗΣ ΦΟΡΕΩΝ ΓΙΑ ΤΗ ΔΙΑΔΙΚΑΣΙΑ ΠΡΟΚΑΤΑΡΚΤΙΚΟΥ ΠΡΟΣΔΙΟΡΙΣΜΟΥ ΠΕΡΙΒΑΛΛΟΝΤΙΚΩΝ ΑΠΑΙΤΗΣΕΩΝ ΕΡΓΩΝ ΚΑΙ ΔΡΑΣΤΗΡΙΟΤΗΤΩΝ ΚΑΤΗΓΟΡΙΑΣ Α

ΣΤΟΙΧΕΙΑ ΓΝΩΜΟΔΟΤΟΥΣΑΣ ΥΠΗΡΕΣΙΑΣ
ΔΑΣΑΡΧΕΙΟ ΒΥΤΙΝΑΣ
Ταχ. Δνση: ΒΥΤΙΝΑ
Τ.Κ. 22010
Πληροφορίες: ΙΩΑΝΝΑ ΠΡΑΓΚΑΣΤΗ
Τηλ.: 2795022213 &22000
Fax: 2795022213
e-mail: i.pragasti@4820.syzefxis.gov.gr

Ημερομηνία: 20-12-2021
Αρ. Πρωτοκόλλου
(Εισερχομένου): 114170/7199/30-11-2021
Αρ. Πρωτοκόλλου
(Εξερχομένου): 224664/20-12-2021
Περιβαλλοντική Ταυτότητα (ΠΕΤ) Έργου ή Δραστηριότητας:

ΠΡΟΣ: ΔΙΕΥΘΥΝΣΗ ΔΑΣΩΝ ΑΡΚΑΔΙΑΣ
Πλ. Κολοκοτρώνη 22
ΤΡΙΠΟΛΗ-22100

1. ΤΙΤΛΟΣ ΕΡΓΟΥ Ή ΔΡΑΣΤΗΡΙΟΤΗΤΑΣ : ΠΡΟΚΑΤΑΡΚΤΙΚΟΣ ΠΡΟΣΔΙΟΡΙΣΜΟΣ ΠΕΡΙΒ/ΚΩΝ ΑΠΑΙΤΗΣΕΩΝ ΓΙΑ ΤΟΝ ΑΓΩΓΟ ΜΕΤΑΦΟΡΑΣ ΦΥΣΙΚΟΥ ΑΕΡΙΟΥ(ΑΦΑ) EASTMED

2. ΘΕΣΜΙΚΟ ΠΛΑΙΣΙΟ ΠΟΥ ΔΙΕΠΕΙ ΤΟ ΠΕΔΙΟ ΓΝΩΜΟΔΟΤΗΣΗΣ ΤΗΣ ΥΠΗΡΕΣΙΑΣ ΜΑΣ

Α/Α	ΣΤΟΙΧΕΙΟ ΘΕΣΜΙΚΟΥ ΠΛΑΙΣΙΟΥ (ΦΕΚ)	ΤΙΤΛΟΣ ΣΤΟΙΧΕΙΟΥ ΘΕΣΜΙΚΟΥ ΠΛΑΙΣΙΟΥ
	Η αρ. 15277/2012(ΦΕΚ/Β/1077)	Εξειδίκευση διαδικασιών για την ενσωμάτωση στις Αποφάσεις έγκρισης Περ/κων όρων ή στις Πρότυπες Περ/κες Δεσμεύσεις της προβλεπόμενης από τις δ/ξεις της Δασικής Νομοθεσίας.
	ΚΥΑ 1649/45/ΦΕΚ 46/Β/15-1-2014	Εξειδίκευση διαδικασιών γνωμοδότησης στη δημόσια διαβούλευση έργων και δραστηριοτήτων της κατηγ. Α.

3. ΕΠΙΤΟΠΙΑ ΑΝΑΓΝΩΡΙΣΗ ΠΕΡΙΟΧΗΣ ΕΡΓΟΥ

ΓΙΑ ΤΙΣ ΑΝΑΓΚΕΣ ΤΗΣ ΠΑΡΟΥΣΑΣ ΓΝΩΜΟΔΟΤΗΣΗΣ ΕΛΑΒΕ ΧΩΡΑ ΑΥΤΟΨΙΑ ΣΤΗΝ ΠΕΡΙΟΧΗ ΤΟΥ ΕΡΓΟΥ	ΝΑΙ	☑
	ΟΧΙ	☐

4. ΣΤΟΙΧΕΙΑ ΓΝΩΜΟΔΟΤΗΣΗΣ

Στο πλαίσιο των αρμοδιοτήτων της υπηρεσίας μας, όπως αυτές αναφέρθηκαν πιο πάνω (σημείο 2 του παρόντος) και κατόπιν σχετικού αιτήματος της περιβαλλοντικής αρχής για το έργο – δραστηριότητα του σημείου 1 του παρόντος προτείνουμε:

Τη συνέχιση της διαδικασίας περιβαλλοντικής αδειοδότησης μέσω της εκπόνησης και υποβολής Μελέτης Περιβαλλοντικών Επιπτώσεων χωρίς καμία ειδική κατεύθυνση πέραν αυτών που προβλέπονται από το εν ισχύ θεσμικό πλαίσιο.

Με Εντολή Συντονιστή

Η Αναπλ. Δασάρχης Βυτίνας

ΒΑΣΙΛΙΚΗ ΣΑΡΑΝΤΗ

Δασοπόνος

10. Αποκεντρωμένη Διοίκηση Πελοποννήσου, Δυτικής Ελλάδας & Ιονίου, Γενική Δνση Δασών και Αγροτικών Υποθέσεων, Δνση Συντονισμού και Επιθεώρησης Δασών, Δνση Δασών Αρκαδίας (236633, 2/2/2022)

ΕΛΛΗΝΙΚΗ ΔΗΜΟΚΡΑΤΙΑ
ΑΠΟΚΕΝΤΡΩΜΕΝΗ ΔΙΟΙΚΗΣΗ
ΠΕΛΟΠΟΝΝΗΣΟΥ, ΔΥΤΙΚΗΣ
ΕΛΛΑΔΑΣ & ΙΟΝΙΟΥ
ΓΕΝΙΚΗ Δ/ΝΣΗ ΔΑΣΩΝ
ΚΑΙ ΑΓΡΟΤΙΚΩΝ ΥΠΟΘΕΣΕΩΝ
Δ/ΝΣΗ ΣΥΝΤΟΝΙΣΜΟΥ &
ΕΠΙΘΕΩΡΗΣΗΣ ΔΑΣΩΝ
ΔΙΕΥΘΥΝΣΗ ΔΑΣΩΝ ΑΡΚΑΔΙΑΣ

Ταχ. Δ/νση: Πλ. Κολοκοτρώνη 22
Ταχ. Κώδικας: 221 32 ΤΡΙΠΟΛΗ
Πληροφορίες: Σ. Καρούντζου
Τηλ.:2710242500
Fax:2710243800
Email:ddark@4818.syzefxis.gov.gr

Τρίπολη, 2 - 2-2022

Αριθ. Πρωτ.: 236633

ΠΡΟΣ: Γενική Δ/νση Περ/κής Πολιτικής
Δ/νση Περιβαλλοντικής Αδειοδότησης
Τμήμα Δ'
Λ. Αλεξάνδρας 11
Τ.Κ 114.73
(Δια της Δ/νσης Συντονισμού
& Επιθεώρησης Δασών
Ν.Ε.Ο Πατρών –Αθηνών 33
Τ.Κ 266 41)

ΚΟΙΝ.: 1) Δασαρχείο Βυτίνας
Τ.Κ 22010
2) Δασαρχείο Τρίπολης
ΕΝΤΑΥΘΑ

ΓΝΩΜΟΔΟΤΗΣΗ ΓΙΑ ΤΗΝ ΔΙΑΔΙΚΑΣΙΑ ΠΡΟΚΑΤΑΡΚΤΙΚΟΥ ΠΡΟΣΔΙΟΡΙΣΜΟΥ ΠΕΡΙΒΑΛΛΟΝΤΙΚΩΝ ΑΠΑΙΤΗΣΕΩΝ ΕΡΓΩΝ ΚΑΙ ΔΡΑΣΤΗΡΙΟΤΗΤΩΝ ΚΑΤΗΓΟΡΙΑΣ Α

1. ΤΙΤΛΟΣ ΕΡΓΟΥ Η ΔΡΑΣΤΗΡΙΟΤΗΤΑΣ

Προκαταρκτικός Προσδιορισμός Περιβαλλοντικών Απαιτήσεων (ΠΠΠΑ) για τον αγωγό μεταφοράς Φυσικού Αερίου

2. ΘΕΣΜΙΚΟ ΠΛΑΙΣΙΟ ΠΟΥ ΔΙΕΠΕΙ ΤΟ ΠΕΔΙΟ ΓΝΩΜΟΔΟΤΗΣΗΣ ΤΗΣ ΥΠΗΡΕΣΙΑΣ ΜΑΣ

Α/Α	ΣΤΟΙΧΕΙΟ ΘΕΣΜΙΚΟΥ ΠΛΑΙΣΙΟΥ (ΦΕΚ)	ΤΙΤΛΟΣ ΘΕΣΜΙΚΟΥ ΠΛΑΙΣΙΟΥ
1.	Ν. 998/1979 (ΦΕΚ 289/Α/29-12-1979)	Περί προστασίας των δασών και των δασικών εν γένει εκτάσεων της Χώρας
2.	Ν. 4280/2014 (ΦΕΚ 159/ 2014)	«Περιβαλλοντική αναβάθμιση και ιδιωτική πολεοδόμηση…Ρυθμίσεις δασικής νομοθεσίας και άλλες διατάξεις»
3.	Ν.4014/2011 (ΦΕΚ 209/Α/21-09-2011)	Περιβαλλοντική αδειοδότηση έργων και δραστηριοτήτων, ρύθμιση αυθαιρέτων σε συνάρτηση με δημιουργία περιβαλλοντικού ισοζυγίου.
4.	Υ.Α. 15277/2012 (ΦΕΚ 1077/Β/09-04-2012)	Εξειδίκευση διαδικασιών για την ενσωμάτωση στις αποφάσεις στις Αποφάσεις Έγκρισης Περ. Όρων ή στις ΠΠΔ της προβλεπόμενης από τις διατάξεις της Δασικής Νομοθεσίας έγκρισης επέμβασης, για τα έργα και δραστηριότητες κατηγοριών Α και Β της ΥΑ 1958/2012 σύμφωνα με το άρθρο 12 του Ν. 4014/2011
5.	Ν. 3889/2010 (ΦΕΚ 182/Α/14-10-2010)	Χρηματοδότηση περιβαλλοντικών παρεμβάσεων, Πράσινο ταμείο, Κύρωση Δασικών Χαρτών και άλλες διατάξεις

3.ΕΠΙΤΟΠΙΑ ΑΝΑΓΝΩΡΙΣΗ ΕΡΓΟΥ		
Για τις ανάγκες της παρούσας έλαβε χώρα αυτοψία στην περιοχή του έργου	ΝΑΙ	
	ΟΧΙ	Χ

4. ΣΤΟΙΧΕΙΑ ΓΝΩΜΟΔΟΤΗΣΗΣ
Έχοντας υπόψη μας τα στοιχεία της Υπηρεσίας μας προτείνουμε την συνέχιση της διαδικασίας της περιβαλλοντικής αδειοδότησης μέσω της εκπόνησης και υποβολής της ΜΠΕ χωρίς καμιά ειδική κατεύθυνση πέραν αυτών που προβλέπονται από το εν ισχύ θεσμικό πλαίσιο

Με εντολή Συντονιστή
Η Αναπληρώτρια Προϊσταμένη
της Δ/νσης Δασών Αρκαδίας

Σωσάννα Καρούντζου
Δασολόγος

11. Αποκεντρωμένη Διοίκηση Πελοποννήσου, Δυτικής Ελλάδας & Ιονίου, Γενική Δνση Δασών και Αγροτικών Υποθέσεων, Δνση Συντονισμού και Επιθεώρησης Δασών, Δνση Δασών Αχαΐας (26278, 17/2/2022)

Δ9	ΕΝΤΥΠΟ ΤΥΠΟΠΟΙΗΜΕΝΗΣ ΓΝΩΜΟΔΟΤΗΣΗΣ ΦΟΡΕΩΝ ΓΙΑ ΤΗ ΔΙΑΔΙΚΑΣΙΑ ΕΚΔΟΣΗΣ ΑΠΟΦΑΣΗΣ ΠΕΡΙΒΑΛΛΟΝΤΙΚΩΝ ΟΡΩΝ ΚΑΙ ΔΡΑΣΤΗΡΙΟΤΗΤΩΝ ΚΑΤΗΓΟΡΙΑΣ Α

ΕΛΛΗΝΙΚΗ ΔΗΜΟΚΡΑΤΙΑ
ΑΠΟΚΕΝΤΡΩΜΕΝΗ ΔΙΟΙΚΗΣΗ
ΠΕΛ/ΝΗΣΟΥ-ΔΥΤΙΚΗΣ ΕΛΛΑΔΟΣ & ΙΟΝΙΟΥ
ΓΕΝΙΚΗ Δ/ΝΣΗ ΔΑΣΩΝ & ΑΓΡΟΤΙΚΩΝ ΥΠΟΘΕΣΕΩΝ
ΔΙΕΥΘΥΝΣΗ ΣΥΝΤΟΝΙΣΜΟΥ & ΕΠΙΘΕΩΡΗΣΗΣ ΑΣΩΝ
ΔΙΕΥΘΥΝΣΗ ΔΑΣΩΝ Ν. ΑΧΑΪΑΣ

Ταχ. Δ/νση : Μπουμπουλίνας 57-59

26110 Πάτρα
Πληροφορίες : *Αικ. Παπαθανασοπούλου*
Τηλέφωνο : 2610310654
FAX : 2610310639
EMAIL : dda@apd-depin.gov.gr

Ημερομηνία: 17-02-2022

Αρ. Πρωτ.: 26278

Περιβαλλοντική Ταυτότητα (ΠΕΤ): 2107589513
έργου : Α1, Ομ. 11η α/α: 1της υπ' αριθμ. 1958/2012 ΚΥΑ

ΠΡΟΣ: Δ/νση Περιβάλλοντος & Χωρικού Σχεδιασμού της Α.Δ.Π.Δ.Ε&Ι
Τμήμα Περιβ/κού & Χωρικού Σχεδιασμού
Ν.Ε.Ο. Πατρών –Αθηνών 33, 26110 Πάτρα

Δια της Δ/νσης Συντονισμού & Επιθεώρησης Δασών

ΚΟΙΝ: Δασαρχείο Πατρών

1. ΤΙΤΛΟΣ ΕΡΓΟΥ Η ΔΡΑΣΤΗΡΙΟΤΗΤΑΣ

Προκαταρκτικός Προσδιορισμός Περιβαλλοντικών Απαιτήσεων (ΠΠΠΑ) για τον Αγωγό Μεταφοράς Φυσικού Αερίου EASTMED

2. ΘΕΣΜΙΚΟ ΠΛΑΙΣΙΟ ΠΟΥ ΔΙΕΠΕΙ ΤΟ ΠΕΔΙΟ ΓΝΜΩΜΟΔΟΤΗΣΗΣ ΤΗΣ ΥΠΗΡΕΣΙΑΣ ΜΑΣ

Α/Α	ΣΤΟΙΧΕΙΟ ΘΕΣΜΙΚΟΥ ΠΛΑΙΣΙΟΥ (ΦΕΚ)	ΤΙΤΛΟΣ ΣΤΟΙΧΕΙΟΥ ΘΕΣΜΙΚΟΥ ΠΛΑΙΣΙΟΥ
1.	Η αρ. ΚΥΑ 1649/2014 (ΦΕΚ 45/Α΄/2014)	Άρθρο 5, παρ. 1.1 περίπτωση (α)
2.	Η αρ. ΥΑ 1958/2012 (ΦΕΚ 21/Β΄/2012)	«Κατάταξη δημοσίων & ιδιωτικών έργων & δραστηριοτήτων..»
3.	Ο ν. 4014/2011 (ΦΕΚ 209/Α΄/2011	«Περιβ/κή αδειότηση έργων & δραστηριοτήτων……..»
4.	Η αρ. ΥΑ 15277/12 (ΦΕΚ 1077/Β΄/2012)	«Εξειδίκευση των διαδικασιών για την ενσωμάτωση στις ……»

3. ΕΠΙΤΟΠΙΑ ΑΝΑΓΝΩΡΙΣΗ ΠΕΡΙΟΧΗΣ ΕΡΓΟΥ

ΓΙΑ ΤΙΣ ΑΝΑΓΚΕΣ ΤΗΣ ΠΑΡΟΥΣΑΣ ΓΝΩΜΟΔΟΤΗΣΗΣ ΕΛΑΒΕ ΧΩΡΑ ΑΥΤΟΨΙΑ ΣΤΗΝ ΠΕΡΙΟΧΗ ΤΟΥ ΕΡΓΟΥ	ΝΑΙ	☐
	ΟΧΙ	☒

4. ΣΤΟΙΧΕΙΑ ΓΝΩΜΟΔΟΤΗΣΗΣ

Στο πλαίσιο των αρμοδιοτήτων της υπηρεσίας μας, όπως αυτές αναφέρθηκαν πιο πάνω (σημείο 2 του παρόντος) και κατόπιν σχετικού αιτήματος της περιβαλλοντικής αρχής για το έργο – δραστηριότητα του σημείου 1 του παρόντος, προτείνουμε την συνέχιση της διαδικασίας περιβαλλοντικής αδειοδότησης μέσω της εκπόνησης και υποβολής σχετικής Μελέτης Περιβαλλοντικών Επιπτώσεων, χωρίς καμία κατεύθυνση πέραν αυτών που προβλέπονται από το εν ισχύ θεσμικό πλαίσιο.

Μ.Ε.Σ.
Ο Δ/ντής Δασών Αχαΐας

Γεώργιος Παναγιωτόπουλος
Δασολόγος

12. Αποκεντρωμένη Διοίκηση Πελοποννήσου, Δυτικής Ελλάδας & Ιονίου, Γενική Δνση Δασών και Αγροτικών Υποθέσεων, Δνση Συντονισμού και Επιθεώρησης Δασών, Δνση Δασών Ηλείας, Δασαρχείο Αμαλιάδας (228575, 15/12/2021)

Δ9	**ΕΝΤΥΠΟ ΤΥΠΟΠΟΙΗΜΕΝΗΣ ΓΝΩΜΟΔΟΤΗΣΗΣ ΦΟΡΕΩΝ** ΓΙΑ ΤΗ ΔΙΑΔΙΚΑΣΙΑ **ΕΚΔΟΣΗΣ ΑΠΟΦΑΣΗΣ ΠΕΡΙΒΑΛΛΟΝΤΙΚΩΝ ΟΡΩΝ** ΕΡΓΩΝ ΚΑΙ ΔΡΑΣΤΗΡΙΟΤΗΤΩΝ **ΚΑΤΗΓΟΡΙΑΣ Α**

ΣΤΟΙΧΕΙΑ ΓΝΩΜΟΔΟΤΟΥΣΑΣ ΥΠΗΡΕΣΙΑΣ
ΔΑΣΑΡΧΕΙΟ ΑΜΑΛΙΑΔΑΣ
Ταχ. Δνση: 25ης ΜΑΡΤΙΟΥ 23
Τ.Κ. 27200
Πληροφορίες: ΣΠΕΝΤΖΑΡΗ ΓΕΩΡΓΙΑ
Τηλ.: 2622026231
Fax: 2622028461
e-mail: dasamali@otenet.gr

Ημερομηνία: 15-12-2021
Αρ. Πρωτοκόλλου
(Εισερχομένου): 114170/7199/30-11-21
Αρ. Πρωτοκόλλου
(Εξερχομένου): 228575/15-12-2021
Περιβαλλοντική Ταυτότητα (ΠΕΤ) Έργου ή Δραστηριότητας:.....

ΠΡΟΣ: Δ/νση Δασών Ηλείας
Αλφειού 42
27131 Πύργος

1.ΤΙΤΛΟΣ ΕΡΓΟΥ Ή ΔΡΑΣΤΗΡΙΟΤΗΤΑΣ

Προκαταρκτικός Προσδιορισμός Περιβαλλοντικών Απαιτήσεων (ΠΠΠΑ) για τον αγωγό μεταφοράς φυσικού αερίου (ΑΦΑ) EASTMED

2.ΘΕΣΜΙΚΟ ΠΛΑΙΣΙΟ ΠΟΥ ΔΙΕΠΕΙ ΤΟ ΠΕΔΙΟ ΓΝΩΜΟΔΟΤΗΣΗΣ ΤΗΣ ΥΠΗΡΕΣΙΑΣ ΜΑΣ

Α/Α	ΣΤΟΙΧΕΙΟ ΘΕΣΜΙΚΟΥ ΠΛΑΙΣΙΟΥ (ΦΕΚ)	ΤΙΤΛΟΣ ΣΤΟΙΧΕΙΟΥ ΘΕΣΜΙΚΟΥ ΠΛΑΙΣΙΟΥ
1.	ΚΥΑ 1649/45 ΦΕΚ 45/Β/15-1-14	Εξειδίκευση διαδικασιών γνωμοδότησης

3. ΕΠΙΤΟΠΙΑ ΑΝΑΓΝΩΡΙΣΗ ΠΕΡΙΟΧΗΣ ΕΡΓΟΥ

ΓΙΑ ΤΙΣ ΑΝΑΓΚΕΣ ΤΗΣ ΠΑΡΟΥΣΑΣ ΓΝΩΜΟΔΟΤΗΣΗΣ ΕΛΑΒΕ ΧΩΡΑ ΣΤΗΝ ΠΕΡΙΟΧΗ ΤΟΥ ΕΡΓΟΥ	ΝΑΙ	√
	ΟΧΙ	☐

4. ΣΤΟΙΧΕΙΑ ΓΝΩΜΟΔΟΤΗΣΗΣ

Στο πλαίσιο των αρμοδιοτήτων της Υπηρεσίας μας, όπως αυτές αναφέρθηκαν πιο πάνω (σημείο 2 του παρόντος) και κατόπιν σχετικού αιτήματος της περιβαλλοντικής αρχής για το έργο – δραστηριότητα του σημείου 1 του παρόντος, η γνωμοδότηση μας επί του υποβληθέντος φακέλου της Μελέτης Περιβάλλοντος έχει ως εξής:
(Μπορούν να χρησιμοποιηθούν πρόσθετες σελίδες εάν χρειαστεί)

Η Υπηρεσίας μας εκφράζει θετική γνώμη για το χερσαίο τμήμα του έργου στην περιοχή ευθύνης της που αφορά περιοχή της Δ.Ε. Πηνείας του Δήμου Ήλιδας καθώς το εν λόγω έργο αποτελεί επιτρεπτή επέμβαση με βάση την παρ. 3α του άρθρου 53 του Ν. 998/79 όπως ισχύει.

5. ΣΥΜΠΕΡΑΣΜΑ ΤΗΣ ΓΝΩΜΟΔΟΤΗΣΗΣ

Α. ΓΝΩΜΟΔΟΤΟΥΜΕ ΘΕΤΙΚΑ ΓΙΑ ΤΗΝ ΥΛΟΠΟΙΗΣΗ ΤΟΥ ΕΡΓΟΥ Ή ΤΗΣ ΔΡΑΣΤΗΡΙΟΤΗΤΑΣ ΧΩΡΙΣ ΤΗΝ ΑΠΑΙΤΗΣΗ ΠΡΟΣΘΕΤΩΝ ΟΡΩΝ - ΠΡΟΫΠΟΘΕΣΕΩΝ	√

Β. ΓΝΩΜΟΔΟΤΟΥΜΕ ΘΕΤΙΚΑ ΓΙΑ ΤΗΝ ΥΛΟΠΟΙΗΣΗ ΤΟΥ ΕΡΓΟΥ Ή ΤΗΣ ΔΡΑΣΤΗΡΙΟΤΗΤΑΣ ΜΕ ΤΟΥΣ ΟΡΟΥΣ – ΠΡΟΫΠΟΘΕΣΕΙΣ ΠΟΥ ΠΑΡΑΤΙΘΕΝΤΑΙ ΣΤΟ ΣΗΜΕΙΟ 4 ΤΟΥ ΠΑΡΟΝΤΟΣ	☐
Γ. ΓΝΩΜΟΔΟΤΟΥΜΕ ΑΡΝΗΤΙΚΑ ΓΙΑ ΤΗΝ ΥΛΟΠΟΙΗΣΗ ΤΟΥ ΕΡΓΟΥ Ή ΤΗΣ ΔΡΑΣΤΗΡΙΟΤΗΤΑΣ ΓΙΑ ΤΟΥΣ ΣΥΓΚΕΚΡΙΜΕΝΟΥΣ ΛΟΓΟΥΣ ΠΟΥ ΠΑΡΑΤΙΘΕΝΤΑΙ ΣΤΟ ΣΗΜΕΙΟ 4 ΤΟΥ ΠΑΡΟΝΤΟΣ	☐
Δ. ΔΕΝ ΔΥΝΑΜΕΘΑ ΝΑ ΓΝΩΜΟΔΟΤΗΣΟΥΜΕ ΕΠΙ ΤΗΣ ΔΙΑΒΙΒΑΣΘΕΙΣΑΣ ΜΠΕ ΔΙΟΤΙ ΔΙΑΠΙΣΤΩΝΟΝΤΑΙ ΣΕ ΑΥΤΗ ΟΥΣΙΩΔΕΙΣ ΕΛΛΕΙΨΕΙΣ ΣΕ Ο,ΤΙ ΑΦΟΡΑ ΤΟ ΑΝΤΙΚΕΙΜΕΝΟ ΑΡΜΟΔΙΟΤΗΤΑΣ ΤΗΣ ΥΠΗΡΕΣΙΑΣ ΜΑΣ, ΟΠΩΣ ΑΥΤΕΣ (ΕΛΛΕΙΨΕΙΣ) ΔΙΑΠΙΣΤΩΝΟΝΤΑΙ ΣΤΟ ΣΗΜΕΙΟ 4 ΤΟΥ ΠΑΡΟΝΤΟΣ	☐
Ε. ΔΕΝ ΔΥΝΑΜΕΘΑ ΝΑ ΓΝΩΜΟΔΟΤΗΣΟΥΜΕ ΕΠΙ ΤΗΣ ΔΙΑΒΙΒΑΣΘΕΙΣΑΣ ΜΠΕ ΔΙΟΤΙ ΔΕΝ ΕΜΠΙΠΤΕΙ ΣΤΟ ΠΕΔΙΟ ΤΩΝ ΚΑΤΑ ΝΟΜΟ ΑΡΜΟΔΙΟΤΗΤΩΝ ΤΗΣ ΥΠΗΡΕΣΙΑΣ ΜΑΣ	☐

Με εντολή Συντονιστή
Ο Δασάρχης Αμαλιάδας

Θωμόπουλος Διονύσιος
Δασολόγος

13. Αποκεντρωμένη Διοίκηση Πελοποννήσου, Δυτικής Ελλάδας & Ιονίου, Γενική Δνση Δασών και Αγροτικών Υποθέσεων, Δνση Συντονισμού και Επιθεώρησης Δασών, Δνση Δασών Ηλείας, Δασαρχείο Ολυμπίας (237538 (Δ8&Δ9), 30/12/2021)

Δ8	**ΕΝΤΥΠΟ ΤΥΠΟΠΟΙΗΜΕΝΗΣ ΓΝΩΜΟΔΟΤΗΣΗΣ ΦΟΡΕΩΝ** ΓΙΑ ΤΗ ΔΙΑΔΙΚΑΣΙΑ **ΠΡΟΚΑΤΑΡΤΙΚΟΥ ΠΡΟΣΔΙΟΡΙΣΜΟΥ ΠΕΡΙΒΑΛΛΟΝΤΙΚΩΝ ΑΠΑΙΤΗΣΕΩΝ** ΕΡΓΩΝ ΚΑΙ ΔΡΑΣΤΗΡΙΟΤΗΤΩΝ **ΚΑΤΗΓΟΡΙΑΣ Α**

ΣΤΟΙΧΕΙΑ ΓΝΩΜΟΔΟΤΟΥΣΑΣ ΥΠΗΡΕΣΙΑΣ
Δασαρχείο Ολυμπίας
ΚΡΕΣΤΕΝΑ
Τ.Κ. 27055
Πληροφορίες: Αγλαΐα Παπαδήμα
Τηλ.: 26250 22142
Fax: 26250 24000
e-mail: dasolymp@4942.syzefxis.gov.gr

Ημερομηνία: **30-12-2021**
Αρ. Πρωτοκόλλου (Εισερχομένου): ΥΠΕΝ/ΔΙΠΑ114170/7199/30-11-2021
Αρ. Πρωτοκόλλου (Εξερχομένου): **237538**
Περιβαλλοντική Ταυτότητα (ΠΕΤ) Έργου ή Δραστηριότητας:……

ΠΡΟΣ: Αποκεντρωμένη Διοίκηση Πελοποννήσου, Δυτ. Ελλάδας & Ιονίου
Γενική Δ/νση Δασών & Αγροτικών Υποθέσεων
Δ/νση Συντονισμού & Επιθεώρησης Δασών
(διά της Δ/νσης Δασών Ηλείας)

1.ΤΙΤΛΟΣ ΕΡΓΟΥ Ή ΔΡΑΣΤΗΡΙΟΤΗΤΑΣ

Προκαταρτικός Προσδιορισμός Περιβαλλοντικών Απαιτήσεων (ΠΠΠΑ) για τον Αγωγό Μεταφοράς Φυσικού Αερίου (ΑΦΑ) EASTMED

2.ΘΕΣΜΙΚΟ ΠΛΑΙΣΙΟ ΠΟΥ ΔΙΕΠΕΙ ΤΟ ΠΕΔΙΟ ΓΝΩΜΟΔΟΤΗΣΗΣ ΤΗΣ ΥΠΗΡΕΣΙΑΣ ΜΑΣ

Α/Α	ΣΤΟΙΧΕΙΟ ΘΕΣΜΙΚΟΥ ΠΛΑΙΣΙΟΥ (ΦΕΚ)	ΤΙΤΛΟΣ ΣΤΟΙΧΕΙΟΥ ΘΕΣΜΙΚΟΥ ΠΛΑΙΣΙΟΥ
1	Αριθ. 15277/2012 (ΦΕΚ Β' 1077)	Εξειδίκευση διαδικασιών για την ενσωμάτωση στις Αποφάσεις έγκρισης Περιβαλλοντικών Όρων ή στις Πρότυπες Περιβαλλοντικές Δεσμεύσεις της προβλεπόμενης από τις διατάξεις της Δασικής Νομοθεσίας.
2	ΚΥΑ 1649/45/ ΦΕΚ Β' 45/15-01-2014	Εξειδίκευση διαδικασιών γνωμοδότησης στη δημόσια διαβούλευση έργων και δραστηριοτήτων κατηγορίας Α

3. ΕΠΙΤΟΠΙΑ ΑΝΑΓΝΩΡΙΣΗ ΠΕΡΙΟΧΗΣ ΕΡΓΟΥ

ΓΙΑ ΤΙΣ ΑΝΑΓΚΕΣ ΤΗΣ ΠΑΡΟΥΣΑΣ ΓΝΩΜΟΔΟΤΗΣΗΣ ΕΛΑΒΕ ΧΩΡΑ ΣΤΗΝ ΠΕΡΙΟΧΗ ΤΟΥ ΕΡΓΟΥ	ΝΑΙ	☒
	ΟΧΙ	☐

4. ΣΤΟΙΧΕΙΑ ΓΝΩΜΟΔΟΤΗΣΗΣ

Στο πλαίσιο των αρμοδιοτήτων της Υπηρεσίας μας, όπως αυτές αναφέρθηκαν πιο πάνω (σημείο 2 του παρόντος) και κατόπιν σχετικού αιτήματος της περιβαλλοντικής αρχής για το έργο – δραστηριότητα του σημείου 1 του παρόντος, προτείνουμε

Τη συνέχιση της διαδικασίας περιβαλλοντικής αδειοδότησης μέσω της εκπόνησης και υποβολής Μελέτης Περιβαλλοντικών Επιπτώσεων χωρίς καμία ειδική κατεύθυνση πέραν αυτών που προβλέπονται από το εν ισχύ θεσμικό πλαίσιο.

Με εντολή Συντονιστή
Ο Δασάρχης Ολυμπίας

Βασίλειος Γιακουμής
Δασολόγος

Δ9	**ΕΝΤΥΠΟ ΤΥΠΟΠΟΙΗΜΕΝΗΣ ΓΝΩΜΟΔΟΤΗΣΗΣ ΦΟΡΕΩΝ** ΓΙΑ ΤΗ ΔΙΑΔΙΚΑΣΙΑ **ΕΚΔΟΣΗΣ ΑΠΟΦΑΣΗΣ ΠΕΡΙΒΑΛΛΟΝΤΙΚΩΝ ΟΡΩΝ** ΕΡΓΩΝ ΚΑΙ ΔΡΑΣΤΗΡΙΟΤΗΤΩΝ **ΚΑΤΗΓΟΡΙΑΣ Α**

ΣΤΟΙΧΕΙΑ ΓΝΩΜΟΔΟΤΟΥΣΑΣ ΥΠΗΡΕΣΙΑΣ
Δασαρχείο Ολυμπίας
ΚΡΕΣΤΕΝΑ
Τ.Κ. 27055
Πληροφορίες: Αγλαΐα Παπαδήμα
Τηλ.: 26250 22142
Fax: 26250 24000
e-mail: dasolymp@4942.syzefxis.gov.gr

Ημερομηνία: **30-12-2021**
Αρ. Πρωτοκόλλου (Εισερχομένου):
Αρ. Πρωτοκόλλου (Εξερχομένου): **237538**
Περιβαλλοντική Ταυτότητα (ΠΕΤ) Έργου ή Δραστηριότητας:……

ΠΡΟΣ: Αποκεντρωμένη Διοίκηση Πελοποννήσου, Δυτ. Ελλάδας & Ιονίου
Γενική Δ/νση Δασών & Αγροτικών Υποθέσεων
Δ/νση Συντονισμού & Επιθεώρησης Δασών
(διά της Δ/νσης Δασών Ηλείας)

1.ΤΙΤΛΟΣ ΕΡΓΟΥ Ή ΔΡΑΣΤΗΡΙΟΤΗΤΑΣ

Προκαταρτικός Προσδιορισμός Περιβαλλοντικών Απαιτήσεων (ΠΠΠΑ) για τον Αγωγό Μεταφοράς Φυσικού Αερίου (ΑΦΑ) EASTMED

2.ΘΕΣΜΙΚΟ ΠΛΑΙΣΙΟ ΠΟΥ ΔΙΕΠΕΙ ΤΟ ΠΕΔΙΟ ΓΝΩΜΟΔΟΤΗΣΗΣ ΤΗΣ ΥΠΗΡΕΣΙΑΣ ΜΑΣ

Α/Α	ΣΤΟΙΧΕΙΟ ΘΕΣΜΙΚΟΥ ΠΛΑΙΣΙΟΥ (ΦΕΚ)	ΤΙΤΛΟΣ ΣΤΟΙΧΕΙΟΥ ΘΕΣΜΙΚΟΥ ΠΛΑΙΣΙΟΥ
1	Αριθ. 15277/2012 (ΦΕΚ Β' 1077)	Εξειδίκευση διαδικασιών για την ενσωμάτωση στις Αποφάσεις έγκρισης Περιβαλλοντικών Όρων ή στις Πρότυπες Περιβαλλοντικές Δεσμεύσεις της προβλεπόμενης από τις διατάξεις της Δασικής Νομοθεσίας.
2	ΚΥΑ 1649/45/ ΦΕΚ Β' 45/15-01-2014	Εξειδίκευση διαδικασιών γνωμοδότησης στη δημόσια διαβούλευση έργων και δραστηριοτήτων κατηγορίας Α

3. ΕΠΙΤΟΠΙΑ ΑΝΑΓΝΩΡΙΣΗ ΠΕΡΙΟΧΗΣ ΕΡΓΟΥ

ΓΙΑ ΤΙΣ ΑΝΑΓΚΕΣ ΤΗΣ ΠΑΡΟΥΣΑΣ ΓΝΩΜΟΔΟΤΗΣΗΣ ΕΛΑΒΕ ΧΩΡΑ ΣΤΗΝ ΠΕΡΙΟΧΗ ΤΟΥ ΕΡΓΟΥ	ΝΑΙ	☒
	ΟΧΙ	☐

4. ΣΤΟΙΧΕΙΑ ΓΝΩΜΟΔΟΤΗΣΗΣ
Στο πλαίσιο των αρμοδιοτήτων της Υπηρεσίας μας, όπως αυτές αναφέρθηκαν πιο πάνω (σημείο 2 του παρόντος) και κατόπιν σχετικού αιτήματος της περιβαλλοντικής αρχής για το έργο – δραστηριότητα του σημείου 1 του παρόντος, η γνωμοδότηση μας επί του υποβληθέντος φακέλου της Μελέτης Περιβάλλοντος έχει ως εξής:
1. Συνοπτική περιγραφή της δραστηριότητας: Το έργο αφορά την κατασκευή Αγωγού Φυσικού Αερίου που θα διέρχεται και από χερσαία τμήματα στην περιοχή αρμοδιότητας του Δασαρχείου Ολυμπίας.
2. Γνωμοδότηση: Το έργο κατασκευής Αγωγού Φυσικού Αερίου, που θα διέρχεται από χερσαία τμήματα στην περιοχή αρμοδιότητας του Δασαρχείου Ολυμπίας, αποτελεί επιτρεπτή επέμβαση σύμφωνα με την παρ. 3 του άρθρου 53 του Ν.998/79, όπως ισχύει. Η Υπηρεσία μας εκφράζει θετική γνώμη για την κατασκευή του έργου.

5. ΣΥΜΠΕΡΑΣΜΑ ΤΗΣ ΓΝΩΜΟΔΟΤΗΣΗΣ	
Α. ΓΝΩΜΟΔΟΤΟΥΜΕ ΘΕΤΙΚΑ ΓΙΑ ΤΗΝ ΥΛΟΠΟΙΗΣΗ ΤΟΥ ΕΡΓΟΥ Ή ΤΗΣ ΔΡΑΣΤΗΡΙΟΤΗΤΑΣ ΧΩΡΙΣ ΤΗΝ ΑΠΑΙΤΗΣΗ ΠΡΟΣΘΕΤΩΝ ΟΡΩΝ - ΠΡΟΫΠΟΘΕΣΕΩΝ	☒
Β. ΓΝΩΜΟΔΟΤΟΥΜΕ ΘΕΤΙΚΑ ΓΙΑ ΤΗΝ ΥΛΟΠΟΙΗΣΗ ΤΟΥ ΕΡΓΟΥ Ή ΤΗΣ ΔΡΑΣΤΗΡΙΟΤΗΤΑΣ ΜΕ ΤΟΥΣ ΟΡΟΥΣ – ΠΡΟΫΠΟΘΕΣΕΙΣ ΠΟΥ ΠΑΡΑΤΙΘΕΝΤΑΙ ΣΤΟ ΣΗΜΕΙΟ 4 ΤΟΥ ΠΑΡΟΝΤΟΣ	☐
Γ. ΓΝΩΜΟΔΟΤΟΥΜΕ ΑΡΝΗΤΙΚΑ ΓΙΑ ΤΗΝ ΥΛΟΠΟΙΗΣΗ ΤΟΥ ΕΡΓΟΥ Ή ΤΗΣ ΔΡΑΣΤΗΡΙΟΤΗΤΑΣ ΓΙΑ ΤΟΥΣ ΣΥΓΚΕΚΡΙΜΕΝΟΥΣ ΛΟΓΟΥΣ ΠΟΥ ΠΑΡΑΤΙΘΕΝΤΑΙ ΣΤΟ ΣΗΜΕΙΟ 4 ΤΟΥ ΠΑΡΟΝΤΟΣ	☐
Δ. ΔΕΝ ΔΥΝΑΜΕΘΑ ΝΑ ΓΝΩΜΟΔΟΤΗΣΟΥΜΕ ΕΠΙ ΤΗΣ ΔΙΑΒΙΒΑΣΘΕΙΣΑΣ ΜΠΕ ΔΙΟΤΙ ΔΙΑΠΙΣΤΩΝΟΝΤΑΙ ΣΕ ΑΥΤΗ ΟΥΣΙΩΔΕΙΣ ΕΛΛΕΙΨΕΙΣ ΣΕ Ο,ΤΙ ΑΦΟΡΑ ΤΟ ΑΝΤΙΚΕΙΜΕΝΟ ΑΡΜΟΔΙΟΤΗΤΑΣ ΤΗΣ ΥΠΗΡΕΣΙΑΣ ΜΑΣ, ΟΠΩΣ ΑΥΤΕΣ (ΕΛΛΕΙΨΕΙΣ) ΔΙΑΠΙΣΤΩΝΟΝΤΑΙ ΣΤΟ ΣΗΜΕΙΟ 4 ΤΟΥ ΠΑΡΟΝΤΟΣ	☐
Ε. ΔΕΝ ΔΥΝΑΜΕΘΑ ΝΑ ΓΝΩΜΟΔΟΤΗΣΟΥΜΕ ΕΠΙ ΤΗΣ ΔΙΑΒΙΒΑΣΘΕΙΣΑΣ ΜΠΕ ΔΙΟΤΙ ΔΕΝ ΕΜΠΙΠΤΕΙ ΣΤΟ ΠΕΔΙΟ ΤΩΝ ΚΑΤΑ ΝΟΜΟ ΑΡΜΟΔΙΟΤΗΤΩΝ ΤΗΣ ΥΠΗΡΕΣΙΑΣ ΜΑΣ	☐

Ο Δασάρχης Ολυμπίας

Βασίλειος Γιακουμής
Δασολόγος

14. Αποκεντρωμένη Διοίκηση Πελοποννήσου, Δυτικής Ελλάδας & Ιονίου, Γενική Δνση Δασών και Αγροτικών Υποθέσεων, Δνση Συντονισμού και Επιθεώρησης Δασών, Δνση Δασών Ηλείας, Δασαρχείο Πύργου (231267, 20/12/2021)

Δ9	**ΕΝΤΥΠΟ ΤΥΠΟΠΟΙΗΜΕΝΗΣ ΓΝΩΜΟΔΟΤΗΣΗΣ ΦΟΡΕΩΝ** ΓΙΑ ΤΗ ΔΙΑΔΙΚΑΣΙΑ **ΕΚΔΟΣΗΣ ΑΠΟΦΑΣΗΣ ΠΕΡΙΒΑΛΛΟΝΤΙΚΩΝ ΟΡΩΝ** ΕΡΓΩΝ ΚΑΙ ΔΡΑΣΤΗΡΙΟΤΗΤΩΝ **ΚΑΤΗΓΟΡΙΑΣ Α**

ΣΤΟΙΧΕΙΑ ΓΝΩΜΟΔΟΤΟΥΣΑΣ ΥΠΗΡΕΣΙΑΣ
Δασαρχείο Πύργου
Ταχ. Δνση: Αλφειού 42
Τ.Κ. 27131
Πληροφορίες: Β. Μπάρδης
Τηλ.: 2621022966
Fax: 2621026744
e-mail: daspyrg@4943.syzefxis.gov.gr

Ημερομηνία: 20-12-2021
Αρ. Πρωτοκόλλου
(Εισερχομένου): 114170/7199/30-11-2021
Αρ. Πρωτοκόλλου
(Εξερχομένου): 231267/20-12-2021
Περιβαλλοντική Ταυτότητα (ΠΕΤ) Έργου ή Δραστηριότητας:……

ΠΡΟΣ: Αποκεντρωμένη Διοίκηση Πελ/σου ,Δυτ. Ελλάδος & Ιονίου
Γενική Δ/νση Δασών & Αγροτικών Υποθέσεων
Δ/νσης Συντονισμού & Επιθεώρησης Δασών
(δια της Δ/νσεως Δασών Ηλείας)

1.ΤΙΤΛΟΣ ΕΡΓΟΥ Ή ΔΡΑΣΤΗΡΙΟΤΗΤΑΣ

Προκαταρκτικός Προσδιορισμός Περιβαλλοντικών Απαιτήσεων (ΠΠΠΑ) για τον Αγωγό Μεταφοράς Φυσικού Αερίου (ΑΦΑ) EASTMED

2. ΘΕΣΜΙΚΟ ΠΛΑΙΣΙΟ ΠΟΥ ΔΙΕΠΕΙ ΤΟ ΠΕΔΙΟ ΓΝΩΜΟΔΟΤΗΣΗΣ ΤΗΣ ΥΠΗΡΕΣΙΑΣ ΜΑΣ

Α/Α	ΣΤΟΙΧΕΙΟ ΘΕΣΜΙΚΟΥ ΠΛΑΙΣΙΟΥ (ΦΕΚ)	ΤΙΤΛΟΣ ΣΤΟΙΧΕΙΟΥ ΘΕΣΜΙΚΟΥ ΠΛΑΙΣΙΟΥ
1	Αριθμ. 15277 /2012 (ΦΕΚ/Β/1077)	Εξειδίκευση διαδικασιών για την ενσωμάτωση στις Αποφάσεις Έγκρισης Περιβαλλοντικών Όρων ή στις Πρότυπες Περιβαλλοντικές Δεσμεύσεις της προβλεπόμενης από τις διατάξεις της Δασικής Νομοθεσία
2	ΚΥΑ 1649/45/ΦΕΚ45/Β/15-1-2014	Εξειδίκευση διαδικασιών γνωμοδότησης στη δημόσια διαβούλευση έργων και δραστηριοτήτων της κατηγορίας Α

3. ΕΠΙΤΟΠΙΑ ΑΝΑΓΝΩΡΙΣΗ ΠΕΡΙΟΧΗΣ ΕΡΓΟΥ

ΓΙΑ ΤΙΣ ΑΝΑΓΚΕΣ ΤΗΣ ΠΑΡΟΥΣΑΣ ΓΝΩΜΟΔΟΤΗΣΗΣ ΕΛΑΒΕ ΧΩΡΑ ΣΤΗΝ ΠΕΡΙΟΧΗ ΤΟΥ ΕΡΓΟΥ	ΝΑΙ	Y
	ΟΧΙ	☐

4. ΣΤΟΙΧΕΙΑ ΓΝΩΜΟΔΟΤΗΣΗΣ
Στο πλαίσιο των αρμοδιοτήτων της Υπηρεσίας μας, όπως αυτές αναφέρθηκαν πιο πάνω (σημείο 2 του παρόντος) και κατόπιν σχετικού αιτήματος της περιβαλλοντικής αρχής για το έργο – δραστηριότητα του σημείου 1 του παρόντος, η γνωμοδότηση μας επί του υποβληθέντος φακέλου της Μελέτης Περιβάλλοντος έχει ως εξής: 1. Συνοπτική περιγραφή της δραστηριότητας
Το έργο αφορά την κατασκευή αγωγού Φυσικού Αερίου πού θα διέλθει και από χερσαία τμήματα στην περιοχή αρμοδιότητας Δασαρχείου Πύργου.
2. Γνωμοδότηση
Το έργο της κατασκευής αγωγού Φυσικού Αερίου πού θα διέλθει από χερσαία τμήματα στην περιοχή αρμοδιότητας Δασαρχείου Πύργου αποτελεί επιτρεπτή επέμβαση σύμφωνα με την παρ. $3^{α}$ του άρθρ. 53 του Ν. 998/79 ΄ όπως ισχύει. Η Υπηρεσία μας εκφράζει θετική γνώμη.
5. ΣΥΜΠΕΡΑΣΜΑ ΤΗΣ ΓΝΩΜΟΔΟΤΗΣΗΣ

Α. ΓΝΩΜΟΔΟΤΟΥΜΕ ΘΕΤΙΚΑ ΓΙΑ ΤΗΝ ΥΛΟΠΟΙΗΣΗ ΤΟΥ ΕΡΓΟΥ Ή ΤΗΣ ΔΡΑΣΤΗΡΙΟΤΗΤΑΣ ΧΩΡΙΣ ΤΗΝ ΑΠΑΙΤΗΣΗ ΠΡΟΣΘΕΤΩΝ ΟΡΩΝ - ΠΡΟΫΠΟΘΕΣΕΩΝ	X
Β. ΓΝΩΜΟΔΟΤΟΥΜΕ ΘΕΤΙΚΑ ΓΙΑ ΤΗΝ ΥΛΟΠΟΙΗΣΗ ΤΟΥ ΕΡΓΟΥ Ή ΤΗΣ ΔΡΑΣΤΗΡΙΟΤΗΤΑΣ ΜΕ ΤΟΥΣ ΟΡΟΥΣ – ΠΡΟΫΠΟΘΕΣΕΙΣ ΠΟΥ ΠΑΡΑΤΙΘΕΝΤΑΙ ΣΤΟ ΣΗΜΕΙΟ 4 ΤΟΥ ΠΑΡΟΝΤΟΣ	
Γ. ΓΝΩΜΟΔΟΤΟΥΜΕ ΑΡΝΗΤΙΚΑ ΓΙΑ ΤΗΝ ΥΛΟΠΟΙΗΣΗ ΤΟΥ ΕΡΓΟΥ Ή ΤΗΣ ΔΡΑΣΤΗΡΙΟΤΗΤΑΣ ΓΙΑ ΤΟΥΣ ΣΥΓΚΕΚΡΙΜΕΝΟΥΣ ΛΟΓΟΥΣ ΠΟΥ ΠΑΡΑΤΙΘΕΝΤΑΙ ΣΤΟ ΣΗΜΕΙΟ 4 ΤΟΥ ΠΑΡΟΝΤΟΣ	
Δ. ΔΕΝ ΔΥΝΑΜΕΘΑ ΝΑ ΓΝΩΜΟΔΟΤΗΣΟΥΜΕ ΕΠΙ ΤΗΣ ΔΙΑΒΙΒΑΣΘΕΙΣΑΣ ΜΠΕ ΔΙΟΤΙ ΔΙΑΠΙΣΤΩΝΟΝΤΑΙ ΣΕ ΑΥΤΗ ΟΥΣΙΩΔΕΙΣ ΕΛΛΕΙΨΕΙΣ ΣΕ Ο,ΤΙ ΑΦΟΡΑ ΤΟ ΑΝΤΙΚΕΙΜΕΝΟ ΑΡΜΟΔΙΟΤΗΤΑΣ ΤΗΣ ΥΠΗΡΕΣΙΑΣ ΜΑΣ, ΟΠΩΣ ΑΥΤΕΣ (ΕΛΛΕΙΨΕΙΣ) ΔΙΑΠΙΣΤΩΝΟΝΤΑΙ ΣΤΟ ΣΗΜΕΙΟ 4 ΤΟΥ ΠΑΡΟΝΤΟΣ	
Ε. ΔΕΝ ΔΥΝΑΜΕΘΑ ΝΑ ΓΝΩΜΟΔΟΤΗΣΟΥΜΕ ΕΠΙ ΤΗΣ ΔΙΑΒΙΒΑΣΘΕΙΣΑΣ ΜΠΕ ΔΙΟΤΙ ΔΕΝ ΕΜΠΙΠΤΕΙ ΣΤΟ ΠΕΔΙΟ ΤΩΝ ΚΑΤΑ ΝΟΜΟ ΑΡΜΟΔΙΟΤΗΤΩΝ ΤΗΣ ΥΠΗΡΕΣΙΑΣ ΜΑΣ	

Ο ΔΑΣΑΡΧΗΣ

Δρ. Παναγιώτης Λάττας
Δασολόγος με Αβ.

15. Αποκεντρωμένη Διοίκηση Πελοποννήσου, Δυτικής Ελλάδας & Ιονίου, Γενική Δνση Δασών και Αγροτικών Υποθέσεων, Δνση Συντονισμού και Επιθεώρησης Δασών, Δνση Δασών Ηλείας (237871, 31/12/2021)

Δ8	ΕΝΤΥΠΟ ΤΥΠΟΠΟΙΗΜΕΝΗΣ ΓΝΩΜΟΔΟΤΗΣΗΣ ΦΟΡΕΩΝ ΓΙΑ ΤΗ ΔΙΑΔΙΚΑΣΙΑ ΠΡΟΚΑΤΑΡΚΤΙΚΟΥ ΠΡΟΣΔΙΟΡΙΣΜΟΥ ΠΕΡΙΒΑΛΛΟΝΤΙΚΩΝ ΑΠΑΙΤΗΣΕΩΝ ΕΡΓΩΝ ΚΑΙ ΔΡΑΣΤΗΡΙΟΤΗΤΩΝ ΚΑΤΗΓΟΡΙΑΣ Α

ΣΤΟΙΧΕΙΑ ΓΝΩΜΟΔΟΤΟΥΣΑΣ ΥΠΗΡΕΣΙΑΣ
ΑΠΟΚΕΝΤΡΩΜΕΝΗ ΔΙΟΙΚΗΣΗ ΠΕΛ/ΣΟΥ
& ΔΥΤΙΚΗΣ ΕΛΛΑΔΑΣ
ΓΕΝΙΚΗ Δ/ΝΣΗ ΔΑΣΩΝ & ΑΓΡΟΤΙΚΩΝ ΥΠΟΘΕΣΕΩΝ
Δ/ΝΣΗ ΔΑΣΩΝ ΗΛΕΙΑΣ
Ταχ. Δνση: ΑΛΦΕΙΟΥ 42
Τ.Κ. 27131
Πληροφορίες: ΑΓΓΕΛΙΚΗ ΤΣΑΚΩΝΑ
Τηλ.: 2621034535
Fax: 2621034535
e-mail:tmprogmel@4943.syzefxis.gov.gr

Ημερομηνία: 31-12-2021
Αρ. Πρωτοκόλλου (Εξερχομένου):.....237871
Αρ. Πρωτοκόλλου (εισερχομένου):114170/7199/30-11-21
Περιβαλλοντική Ταυτότητα (ΠΕΤ) έργου ή δραστηριότητας:2107589513

ΠΡΟΣ: Δ/νση Συντονισμού & Επιθεώρηση Δασών
Ν.Ε.Ο Πατρών – Αθηνών 33
27100 Πύργος

1. ΤΙΤΛΟΣ ΕΡΓΟΥ Η ΔΡΑΣΤΗΡΙΟΤΗΤΑΣ

Προκαταρκτικός Προσδιορισμός Περιβαλλοντικών Απαιτήσεων (ΠΠΠΑ) για τον Αγωγό Μεταφοράς Φυσικού Αερίου (ΑΦΑ) EASTMED

2. ΘΕΣΜΙΚΟ ΠΛΑΙΣΙΟ ΠΟΥ ΔΙΕΠΕΙ ΤΟ ΠΕΔΙΟ ΓΝΩΜΟΔΟΤΗΣΗΣ ΤΗΣ ΥΠΗΡΕΣΙΑΣ ΜΑΣ

Α/Α	ΣΤΟΙΧΕΙΟ ΘΕΣΜΙΚΟΥ ΠΛΑΙΣΙΟΥ (ΦΕΚ)	ΤΙΤΛΟΣ ΣΤΟΙΧΕΙΟΥ ΘΕΣΜΙΚΟΥ ΠΛΑΙΣΙΟΥ
1.	Ν. 4014/2011(ΦΕΚ 209/Α/2011)	Περιβαντολλοντική αδειοδότηση έργων και δραστηριοτήτων,ρύθμιση αυθαίρετων σε συνάρτηση με δημιουργία περιβαλλοντικού ισοζυγίου και άλλες διατάξεις αρμοδιότητας Υπουργείου Περιβάλλοντος.
2.	Υ.Α 1958/2012 (ΦΕΚ 21/Β/2012)	Κατάταξη δημοσίων και ιδιωτικών έργων και δραστηριοτήτων σε κατηγορίες και υποκατηγορίες σύμφωνα με το αρθρο 1 παρ.4Ν.4014/11
3.	Υ.Α 15277/2012(ΦΕΚ1077/Β/2012)	Εξειδίκευση διαδικασιών για την ενσωμάτωση στις Αποφάσεις Εγκρισης Περιβ. Όρων ή Πρότυπες Περ. Δεσμεύσεις της προβλεπόμενης από τις διατάξεις της Δασικής Νομοθεσίας έγκρισης επέμβασης, για έργα και δραστηριότητες κατηγοριών Α και Β της ΥΑ 1958/12 σύμφωνα με το άρθρο 12 του Ν. 4014/11.
4.	Ν.998/79 (ΦΕΚ 289/Α/29-12-79)	Περί προστασίας των δασών και των δασικών εν γένει εκτάσεων της Χώρας.

3. ΕΠΙΤΟΠΙΑ ΑΝΑΓΝΩΡΙΣΗ ΠΕΡΙΟΧΗΣ ΕΡΓΟΥ

ΓΙΑ ΤΙΣ ΑΝΑΓΚΕΣ ΤΗΣ ΠΑΡΟΥΣΑΣ ΓΝΩΜΟΔΟΤΗΣΗΣ ΕΛΑΒΕ ΧΩΡΑ ΑΥΤΟΨΙΑ ΣΤΗΝ ΠΕΡΙΟΧΗ ΤΟΥ ΕΡΓΟΥ	ΝΑΙ	☐
	ΟΧΙ	√

4. ΣΤΟΙΧΕΙΑ ΓΝΩΜΟΔΟΤΗΣΗΣ

Στο πλαίσιο των αρμοδιοτήτων της υπηρεσίας μας, όπως αυτές αναφέρθηκαν πιο πάνω (σημείο 2 του παρόντος) και κατόπιν σχετικού αιτήματος της περιβαλλοντικής αρχής για το έργο – δραστηριότητα του σημείου 1 του παρόντος προτείνουμε:

Τη συνέχιση της διαδικασίας περιβαλλοντικής αδειοδότησης μέσω της εκπόνησης και υποβολής Μελέτης Περιβαλλοντικών Επιπτώσεων χωρίς καμία ειδική κατεύθυνση πέραν αυτών που προβλέπονται από το εν ισχύ θεσμικό πλαίσιο.

Με εντολή Συντονιστή
Η Αναπληρώτρια Δ/ντρια Δασών Ηλείας

Αγγελική Τσάκωνα
Δασολόγος

16. Αποκεντρωμένη Διοίκηση Πελοποννήσου, Δυτικής Ελλάδας & Ιονίου, Γενική Δνση Δασών και Αγροτικών Υποθέσεων, Δνση Συντονισμού και Επιθεώρησης Δασών, Δνση Δασών Λακωνίας, Δασαρχείο Μολάων (16059, 15/2/2022)

Δ8	ΕΝΤΥΠΟ ΤΥΠΟΠΟΙΗΜΕΝΗΣ ΓΝΩΜΟΔΟΤΗΣΗΣ ΦΟΡΕΩΝ ΓΙΑ ΤΗ ΔΙΑΔΙΚΑΣΙΑ ΠΡΟΚΑΤΑΡΚΤΙΚΟΥ ΠΡΟΣΔΙΟΡΙΣΜΟΥ ΠΕΡΙΒΑΛΛΟΝΤΙΚΩΝ ΑΠΑΙΤΗΣΕΩΝ ΕΡΓΩΝ ΚΑΙ ΔΡΑΣΤΗΡΙΟΤΗΤΩΝ ΚΑΤΗΓΟΡΙΑΣ Α

ΣΤΟΙΧΕΙΑ ΓΝΩΜΟΔΟΤΟΥΣΑΣ ΥΠΗΡΕΣΙΑΣ ΑΔΠΔΕ&Ι
Γεν. Δ/νση Δασών & Αγρ. Υποθέσεων
Δ/νση Δασών ΠΕ Λακωνίας
Δασαρχείο Μολάων
Ταχ. Δ/νση: Μολάοι Τ.Κ. 23052
Πληροφορίες: Γ. Καραγιαννάκος
Τηλ.: 27320 22047
Fax: 2732022271
e-mail: dasmol@5150.syzefxis.gov.gr

Ημερομηνία: 15-2-2022
Αρ. Πρωτοκόλλου (Εισερχομένου): 16059/1-2-2022
Αρ. Πρωτοκόλλου (Εξερχομένου): 16059/15-2-2022

Περιβαλλοντική Ταυτότητα (ΠΕΤ) Έργου ή Δραστηριότητας: 2107589513

ΠΡΟΣ:
ΑΔΠΔΕ&Ι , Δ/νση Συντ. κ' Επιθ. Δασών
δια της Διεύθυνσης Δασών ΠΕ Λακωνίας
Ορθίας Αρτέμιδος 135 23100 Σπάρτη

1.ΤΙΤΛΟΣ ΕΡΓΟΥ Ή ΔΡΑΣΤΗΡΙΟΤΗΤΑΣ
Προκαταρκτικός Προσδιορισμός Περιβαλλοντικών Απαιτήσεων (ΠΠΠΑ) για την κατασκευή του Αγωγού Μεταφοράς Φυσικού Αερίου EASTMED

2.ΘΕΣΜΙΚΟ ΠΛΑΙΣΙΟ ΠΟΥ ΔΙΕΠΕΙ ΤΟ ΠΕΔΙΟ ΓΝΩΜΟΔΟΤΗΣΗΣ ΤΗΣ ΥΠΗΡΕΣΙΑΣ ΜΑΣ

Α/Α	ΣΤΟΙΧΕΙΟ ΘΕΣΜΙΚΟΥ ΠΛΑΙΣΙΟΥ (ΦΕΚ)	ΤΙΤΛΟΣ ΣΤΟΙΧΕΙΟΥ ΘΕΣΜΙΚΟΥ ΠΛΑΙΣΙΟΥ
1	Ν. 998/79 Φ.Ε.Κ. 289/29-12-1979/Τ.Α'.	Περί προστασίας των δασών και των δασικών εν γένει εκτάσεων της Χώρας
2	Ν. 4280 8_8_2014 Φ.Ε.Κ. 159/8-8-2014/Τ.Α'.	Περιβαλλοντική αναβάθμιση και ιδιωτική πολεοδόμηση – Βιώσιμη ανάπτυξη οικισμών Ρυθμίσεις δασικής νομοθεσίας και άλλες διατάξεις.
3	Ν. 4014/2011 Φ.Ε.Κ. 209/21-9-2011/Τ.Α'.	Περιβαλλοντική αδειοδότηση έργων και δραστηριοτήτων, ρύθμιση αυθαιρέτων σε συνάρτηση με δημιουργία περιβαλλοντικού ισοζυγίου και άλλες διατάξεις αρμοδιότητας Υπουργείου Περιβάλλοντος,
4	Υ.Α. 15277/2012 Φ.Ε.Κ. 1077/9-4-2012/Τ.Β'.	Εξειδίκευση διαδικασιών για την ενσωμάτωση στις Αποφάσεις Έγκρισης Περιβαλλοντικών Όρων ή στις Πρότυπες Περιβαλλοντικές Δεσμεύσεις της προβλεπόμενης από τις διατάξεις της Δασικής Νομοθεσίας έγκρισης επέμβασης, για έργα και δραστηριότητες κατηγοριών Α και Β της υπουργικής απόφασης με αριθμ. 1958/2012 (ΦΕΚ21/Β΄/13.1.2012), σύμφωνα με το άρθρο 12 του Ν. 4014/2011.
5	Ν 4685/2020 (Α 92)	Εκσυγχρονισμός περιβαλλοντικής νομοθεσίας ….»
6	Ν 1650/1986 (Α 160)	«Για την προστασία του περιβάλλοντος», (όπως έχει τροποποιηθεί και ισχύει)
7	ΚΥΑ 1649/45/14 (45 Β)	«Εξειδίκευση των διαδικασιών γνωμοδοτήσεων και τρόπου ενημέρωσης του κοινού και συμμετοχής του ενδιαφερομένου κοινού στη δημόσια διαβούλευση κατά την περιβαλλοντική αδειοδότηση έργων και

		δραστηριοτήτων...».
8	ΥΑ 167563/ΕΥΠΕ/13 (964 Β)	Εξειδίκευση των διαδικασιών και των ειδικότερων κριτηρίων περιβαλλοντικής αδειοδότησης των έργων και δραστηριοτήτων....»

3. ΕΠΙΤΟΠΙΑ ΑΝΑΓΝΩΡΙΣΗ ΠΕΡΙΟΧΗΣ ΕΡΓΟΥ

ΓΙΑ ΤΙΣ ΑΝΑΓΚΕΣ ΤΗΣ ΠΑΡΟΥΣΑΣ ΓΝΩΜΟΔΟΤΗΣΗΣ ΕΛΑΒΕ ΧΩΡΑ ΑΥΤΟΨΙΑ ΣΤΗΝ ΠΕΡΙΟΧΗ ΤΟΥ ΕΡΓΟΥ	ΝΑΙ	
	ΟΧΙ	X

4. ΣΤΟΙΧΕΙΑ ΓΝΩΜΟΔΟΤΗΣΗΣ

Προτείνουμε τη συνέχιση της διαδικασίας περιβαλλοντικής αδειοδότησης μέσω της εκπόνησης και υποβολής Μελέτης Περιβαλλοντικών Επιπτώσεων χωρίς καμία ειδική κατεύθυνση πέραν αυτών που προβλέπονται από το εν ισχύ θεσμικό πλαίσιο δεδομένου ότι το έργο της κατασκευής του αγωγού Φυσικού Αερίου θα διέλθει από χερσαία τμήματα στην περιοχή αρμοδιότητάς μας και αποτελεί επιτρεπτή επέμβαση σύμφωνα με την παρ. 3α του άρθρ. 53 του Ν. 998/79 ' όπως ισχύει.

5. ΣΥΜΠΕΡΑΣΜΑ ΤΗΣ ΓΝΩΜΟΔΟΤΗΣΗΣ

Α. ΓΝΩΜΟΔΟΤΟΥΜΕ ΘΕΤΙΚΑ ΓΙΑ ΤΗΝ ΥΛΟΠΟΙΗΣΗ ΤΟΥ ΕΡΓΟΥ Ή ΤΗΣ ΔΡΑΣΤΗΡΙΟΤΗΤΑΣ ΧΩΡΙΣ ΤΗΝ ΑΠΑΙΤΗΣΗ ΠΡΟΣΘΕΤΩΝ ΟΡΩΝ - ΠΡΟΫΠΟΘΕΣΕΩΝ	ΝΑΙ
Β. ΓΝΩΜΟΔΟΤΟΥΜΕ ΘΕΤΙΚΑ ΓΙΑ ΤΗΝ ΥΛΟΠΟΙΗΣΗ ΤΟΥ ΕΡΓΟΥ Ή ΤΗΣ ΔΡΑΣΤΗΡΙΟΤΗΤΑΣ ΜΕ ΤΟΥΣ ΟΡΟΥΣ – ΠΡΟΫΠΟΘΕΣΕΙΣ ΠΟΥ ΠΑΡΑΤΙΘΕΝΤΑΙ ΣΤΟ ΣΗΜΕΙΟ 4 ΤΟΥ ΠΑΡΟΝΤΟΣ	
Γ. ΓΝΩΜΟΔΟΤΟΥΜΕ ΑΡΝΗΤΙΚΑ ΓΙΑ ΤΗΝ ΥΛΟΠΟΙΗΣΗ ΤΟΥ ΕΡΓΟΥ Ή ΤΗΣ ΔΡΑΣΤΗΡΙΟΤΗΤΑΣ ΓΙΑ ΤΟΥΣ ΣΥΓΚΕΚΡΙΜΕΝΟΥΣ ΛΟΓΟΥΣ ΠΟΥ ΠΑΡΑΤΙΘΕΝΤΑΙ ΣΤΟ ΣΗΜΕΙΟ 4 ΤΟΥ ΠΑΡΟΝΤΟΣ	
Δ. ΔΕΝ ΔΥΝΑΜΕΘΑ ΝΑ ΓΝΩΜΟΔΟΤΗΣΟΥΜΕ ΕΠΙ ΤΗΣ ΔΙΑΒΙΒΑΣΘΕΙΣΑΣ ΜΠΕ ΔΙΟΤΙ ΔΙΑΠΙΣΤΩΝΟΝΤΑΙ ΣΕ ΑΥΤΗ ΟΥΣΙΩΔΕΙΣ ΕΛΛΕΙΨΕΙΣ ΣΕ Ο,ΤΙ ΑΦΟΡΑ ΤΟ ΑΝΤΙΚΕΙΜΕΝΟ ΑΡΜΟΔΙΟΤΗΤΑΣ ΤΗΣ ΥΠΗΡΕΣΙΑΣ ΜΑΣ, ΟΠΩΣ ΑΥΤΕΣ (ΕΛΛΕΙΨΕΙΣ) ΔΙΑΠΙΣΤΩΝΟΝΤΑΙ ΣΤΟ ΣΗΜΕΙΟ 4 ΤΟΥ ΠΑΡΟΝΤΟΣ	
Ε. ΔΕΝ ΔΥΝΑΜΕΘΑ ΝΑ ΓΝΩΜΟΔΟΤΗΣΟΥΜΕ ΕΠΙ ΤΗΣ ΔΙΑΒΙΒΑΣΘΕΙΣΑΣ ΜΠΕ ΔΙΟΤΙ ΔΕΝ ΕΜΠΙΠΤΕΙ ΣΤΟ ΠΕΔΙΟ ΤΩΝ ΚΑΤΑ ΝΟΜΟ ΑΡΜΟΔΙΟΤΗΤΩΝ ΤΗΣ ΥΠΗΡΕΣΙΑΣ ΜΑΣ	

Μολάοι 15-2-2022
Ο Δασάρχης Μολάων

Γεώργιος Καραγιαννάκος
Δασολόγος

17. Αποκεντρωμένη Διοίκηση Πελοποννήσου, Δυτικής Ελλάδας & Ιονίου, Γενική Δνση Δασών και Αγροτικών Υποθέσεων, Δνση Συντονισμού και Επιθεώρησης Δασών, Δνση Δασών Λακωνίας, Δασαρχείο Σπάρτης (234999, 27/12/2021)

Δ8	**ΕΝΤΥΠΟ ΤΥΠΟΠΟΙΗΜΕΝΗΣ ΓΝΩΜΟΔΟΤΗΣΗΣ ΦΟΡΕΩΝ** ΓΙΑ ΤΗ ΔΙΑΔΙΚΑΣΙΑ **ΠΡΟΚΑΤΑΡΚΤΙΚΟΥ ΠΡΟΣΔΙΟΡΙΣΜΟΥ ΠΕΡΙΒΑΛΛΟΝΤΙΚΩΝ ΑΠΑΙΤΗΣΕΩΝ** ΕΡΓΩΝ ΚΑΙ ΔΡΑΣΤΗΡΙΟΤΗΤΩΝ ΚΑΤΗΓΟΡΙΑΣ Α

ΣΤΟΙΧΕΙΑ ΓΝΩΜΟΔΟΤΟΥΣΑΣ ΥΠΗΡΕΣΙΑΣ
ΔΑΣΑΡΧΕΙΟ ΣΠΑΡΤΗΣ
Ταχ. Δ/νση: Των 118 αρ. 37
ΤΚ: 23100
Πληροφορίες: Κωστούλια Ε.
Τηλ: 27310 89349
FAX: 27310 28785
Email: dasspart@5148.syzefxis.gov.gr

Ημερομηνία: 27/12/2021
Αρ. Πρωτοκόλλου (Εξερχομένου): 234999
Αρ. Πρωτοκόλλου (εισερχομένου): 114170/7199/30.11.21
Περιβαλλοντική Ταυτότητα (ΠΕΤ) έργου ή δραστηριότητας: 2107589513

ΠΡΟΣ
ΑΠΟΚ. Δ/ΣΗ ΠΕΛ/ΝΗΣΟΥ, ΔΥΤ ΕΛΛΑΔΟΣ & ΙΟΝΙΟΥ
Δ/ΝΣΗ ΣΥΝΤΟΝΙΣΜΟΥ & ΕΠΙΘΕΩΡΗΣΗΣ ΔΑΣΩΝ
(μέσω της Δ/ΝΣΗΣ ΔΑΣΩΝ Π.Ε. ΛΑΚΩΝΙΑΣ)
Ορθίας Αρτέμιδος 135, Σπάρτη

1. ΤΙΤΛΟΣ ΕΡΓΟΥ Η ΔΡΑΣΤΗΡΙΟΤΗΤΑΣ

Προκαταρκτικός Προσδιορισμός Περιβαλλοντικών Απαιτήσεων (ΠΠΠΑ) για τον Αγωγό Μεταφοράς Φυσικού Αερίου (ΑΦΑ) EASTMED

2. ΘΕΣΜΙΚΟ ΠΛΑΙΣΙΟ ΠΟΥ ΔΙΕΠΕΙ ΤΟ ΠΕΔΙΟ ΓΝΜΩΜΟΔΟΤΗΣΗΣ ΤΗΣ ΥΠΗΡΕΣΙΑΣ ΜΑΣ

Α/Α	ΣΤΟΙΧΕΙΟ ΘΕΣΜΙΚΟΥ ΠΛΑΙΣΙΟΥ (ΦΕΚ)	ΤΙΤΛΟΣ ΣΤΟΙΧΕΙΟΥ ΘΕΣΜΙΚΟΥ ΠΛΑΙΣΙΟΥ
1	Ν. 998/79 (ΦΕΚ 289/Α/29.12.79) όπως ισχύει σήμερα	Περί προστασίας των δασών και των δασικών εν γένει εκτάσεων της Χώρας.
2	Ν. 4014/2011 (ΦΕΚ 209/Α/2011) όπως ισχύει σήμερα	Περιβαλλοντική αδειοδότηση έργων και δραστηριοτήτων, ρύθμιση αυθαιρέτων σε συνάρτηση με δημιουργία περιβαλλοντικού ισοζυγίου και άλλες διατάξεις αρμοδιότητας Υπουργείου Περιβάλλοντος.
3	Υ.Α 1958/2012 (ΦΕΚ 21/Β/2012) όπως ισχύει σήμερα	Κατάταξη δημοσίων και ιδιωτικών έργων και δραστηριοτήτων σε κατηγορίες και υποκατηγορίες σύμφωνα με το άρθρο 1 παρ. 4 Ν. 4014/2011.
4	Κ.Υ.Α 1649/45/2014 (ΦΕΚ 45/Β/2014) όπως ισχύει σήμερα	Εξειδίκευση των διαδικασιών γνωμοδοτήσεων και τρόπου ενημέρωσης του κοινού και συμμετοχής του ενδιαφερόμενου κοινού στη δημόσια διαβούλευση κατά την περιβαλλοντική αδειοδότηση έργων και δραστηριοτήτων της Κατηγορίας Α΄ κλπ.
5	Υ.Α15277/2012(ΦΕΚ 1077/Β/2012) όπως ισχύει σήμερα	Εξειδίκευση διαδικασιών για την ενσωμάτωση στις Αποφάσεις Έγκρισης Περιβ. Όρων ή στις Πρότυπες Περ. Δεσμεύσεις της προβλεπόμενης από τις διατάξεις της Δασικής Νομοθεσίας έγκρισης επέμβασης, για έργα και δραστηριότητες κατηγοριών Α και Β της ΥΑ 1958/2012 σύμφωνα με το άρθρο 12 του Ν. 4014/2011.

3. ΕΠΙΤΟΠΙΑ ΑΝΑΓΝΩΡΙΣΗ ΠΕΡΙΟΧΗΣ ΕΡΓΟΥ

ΓΙΑ ΤΙΣ ΑΝΑΓΚΕΣ ΤΗΣ ΠΑΡΟΥΣΑΣ ΓΝΩΜΟΔΟΤΗΣΗΣ ΕΛΑΒΕ ΧΩΡΑ ΑΥΤΟΨΙΑ ΣΤΗΝ ΠΕΡΙΟΧΗ ΤΟΥ ΕΡΓΟΥ	ΝΑΙ	
	ΟΧΙ	Χ

4. ΣΤΟΙΧΕΙΑ ΓΝΩΜΟΔΟΤΗΣΗΣ
Στο πλαίσιο των αρμοδιοτήτων της υπηρεσίας μας, όπως αυτές αναφέρθηκαν πιο πάνω (σημείο 2 του παρόντος) και κατόπιν σχετικού αιτήματος της περιβαλλοντικής αρχής για το έργο – δραστηριότητα του σημείου 1 του παρόντος προτείνουμε:
Τη συνέχιση της διαδικασίας περιβαλλοντικής αδειοδότησης μέσω της εκπόνησης και υποβολής Μελέτης Περιβαλλοντικών Επιπτώσεων χωρίς καμία ειδική κατεύθυνση πέραν αυτών που προβλέπονται από το εν ισχύ θεσμικό πλαίσιο.

Με εντολή Συντονιστή
Ο ΔΑΣΑΡΧΗΣ ΣΠΑΡΤΗΣ

ΖΑΚΚΑΣ ΓΕΩΡΓΙΟΣ
ΔΑΣΟΛΟΓΟΣ

18. Αποκεντρωμένη Διοίκηση Πελοποννήσου, Δυτικής Ελλάδας & Ιονίου, Γενική Δνση Δασών και Αγροτικών Υποθέσεων, Δνση Συντονισμού και Επιθεώρησης Δασών, Δνση Δασών Λακωνίας (459, 3/2/2022)

ΕΝΤΥΠΟ ΤΥΠΟΠΟΙΗΜΕΝΗΣ ΓΝΩΜΟΔΟΤΗΣΗΣ ΦΟΡΕΩΝ ΓΙΑ ΤΗ ΔΙΑΔΙΚΑΣΙΑ ΕΚΔΟΣΗΣ ΑΠΟΦΑΣΗΣ ΠΕΡΙΒΑΛΛΟΝΤΙΚΩΝ ΟΡΩΝ ΕΡΓΩΝ ΚΑΙ ΔΡΑΣΤΗΡΙΟΤΗΤΩΝ ΚΑΤΗΓΟΡΙΑΣ Α

ΣΤΟΙΧΕΙΑ ΓΝΩΜΟΔΟΤΟΥΣΑΣ ΥΠΗΡΕΣΙΑΣ

ΕΛΛΗΝΙΚΗ ΔΗΜΟΚΡΑΤΙΑ

ΑΠΟΚΕΝΤΡΩΜΕΝΗ ΔΙΟΙΚΗΣΗ ΠΕΛΟΠΟΝΝΗΣΟΥ, ΔΥΤΙΚΗΣ ΕΛΛΑΔΑΣ ΚΑΙ ΙΟΝΙΟΥ

ΓΕΝΙΚΗ ΔΙΕΥΘΥΝΣΗ ΔΑΣΩΝ ΚΑΙ ΑΓΡΟΤΙΚΩΝ ΥΠΟΘΕΣΕΩΝ

ΔΙΕΥΘΥΝΣΗ ΔΑΣΩΝ ΛΑΚΩΝΙΑΣ

Ταχ. Διεύθυνση : **Ορθίας Αρτέμιδος 135**

Τ. Κ. 23 100

Πληροφορίες : Ηλίας Κοντάκος

Τηλέφωνο : **2731089403**

Τηλεομοιοτυπία : **2731081182**

e-mail: ddlak@5148.syzefxis.gov.gr

kontakos.h@5148.syzefxis.gov.gr

Ημερομηνία: 03 Φεβρουαρίου 2022
Αρ. Πρωτοκόλλου (Εξερχομένου): 459
Αρ. Πρωτοκόλλου (εισερχομένου): 114170/7199/30.11.21
Περιβαλλοντική Ταυτότητα (ΠΕΤ) έργου ή δραστηριότητας: 2107589513

ΠΡΟΣ:
Γενική Διεύθυνση Χωροταξίας και Περιβαλλοντικής Πολιτικής
Διεύθυνση Περιβάλλοντος και Χωρικού Σχεδιασμού Πελοποννήσου Τμήμα Περιβαλλοντικού και Χωρικού Σχεδιασμού
Πλατεία Κολοκοτρώνη 20
22100 Τρίπολη
(Μέσω της Δ/νσης Συντονισμού και Επιθεώρησης Δασών)
Ν.Ε.Ο. Πατρών-Αθηνών 33
26441 Πάτρα

1. ΤΙΤΛΟΣ ΕΡΓΟΥ Η ΔΡΑΣΤΗΡΙΟΤΗΤΑΣ

«Προκαταρκτικός Προσδιορισμός Περιβαλλοντικών Απαιτήσεων (ΠΠΠΑ) για τον Αγωγό μεταφοράς Φυσικού Αερίου (ΑΦΑ) EASTMED.

Σχετ: 1. Το αριθμ. **ΥΠΕΝ/ΔΙΠΑ/114170/7199/30-11-2021 έγγραφο** ΥΠΕΝ.
2. Το αριθμ. **234999/27-12-2021 ΈΓΓΡΑΦΟ Δασαρχείου Σπάρτης (Δ8).**

2. ΘΕΣΜΙΚΟ ΠΛΑΙΣΙΟ ΠΟΥ ΔΙΕΠΕΙ ΤΟ ΠΕΔΙΟ ΓΝΩΜΟΔΟΤΗΣΗΣ ΤΗΣ ΥΠΗΡΕΣΙΑΣ ΜΑΣ

Α/Α	ΣΤΟΙΧΕΙΟ ΘΕΣΜΙΚΟΥ ΠΛΑΙΣΙΟΥ (ΦΕΚ)	ΤΙΤΛΟΣ ΣΤΟΙΧΕΙΟΥ ΘΕΣΜΙΚΟΥ ΠΛΑΙΣΙΟΥ
1	Ν. 4014/2011 (ΦΕΚ 209$^{Α'}$/21-09-2011)	«Περιβαλλοντική Αδειοδότηση Έργων και Δραστηριοτήτων, ρύθμιση αυθαιρέτων σε συνάρτηση με δημιουργία περιβαλλοντικού ισοζυγίου και άλλες διατάξεις αρμοδιότητας Υπουργείου Περιβάλλοντος», όπως ισχύει.
2	Ν. 4685/2020(ΦΕΚ 92$^{Α'}$/20-05-2020)	«Εκσυγχρονισμός περιβαλλοντικής Νομοθεσίας, ενσωμάτωση στην Ελληνική Νομοθεσία των Οδηγιών 2018/844 και 2019/692 του Ευρωπαϊκού Κοινοβουλίου και του Συμβουλίου και λοιπές διατάξεις», όπως ισχύει.
3	Ν. 998/1979 (ΦΕΚ 289$^{Α'}$/29-12-1979)	«Περί Προστασίας των Δασών και των δασικών εκτάσεων της χώρας», όπως ισχύει.
4	ΚΥΑ οικ. 167563/ΕΥΠΕ (ΦΕΚ 964$^{Β'}$/19-4-2013)	«Εξειδίκευση των διαδικασιών και των ειδικότερων κριτηρίων περιβαλλοντικής αδειοδότησης των έργων.....», όπως ισχύει.
5	ΚΥΑ οικ. 1649/45/2014 (ΦΕΚ 45$^{Β'}$/15-1-2014)	«Εξειδίκευση των διαδικασιών γνωμοδοτήσεων και τρόπου ενημέρωσης του κοινού και συμμετοχής του ενδιαφερόμενου κοινού στη δημόσια διαβούλευση κατά την περιβαλλοντική αδειοδότηση έργων και δραστηριοτήτων της Κατηγορίας Α΄ της απόφασης του Υπουργού Περιβάλλοντος, Ενέργειας και Κλιματικής Αλλαγής υπ' αριθμ. 1958/2012 (ΦΕΚ Α΄ 21), σύμφωνα με τα οριζόμενα στο άρθρο 19 παράγραφος 9 του ν. 4014/2011 (ΦΕΚ Α΄ 209), καθώς και κάθε άλλης σχετικής λεπτομέρειας», όπως ισχύει.
6	Υ.Α. 1958/20212 (ΦΕΚ 21Β/2012), όπως ισχύει σήμερα.	Κατάταξη Δημόσιων και ιδιωτικών έργων και δραστηριοτήτων σε κατηγορίες και υποκατηγορίες σύμφωνα με το άρθρο 1 παρ. 4 Ν.4014/2011.

7.	Υ.Α. 15277/20212 (ΦΕΚ 1077Β/2012), όπως ισχύει σήμερα.	«Εξειδίκευση των διαδικασιών για την ενσωμάτωση στις Αποφάσεις Έγκρισης Περιβαλλοντικών Όρων, ή στις πρότυπες Περιβαλλοντικές Δεσμεύσεις, της προβλεπόμενης από τις διατάξεις της Δασικής Νομοθεσίας, Έγκρισης επέμβασης για έργα και δραστηριότητες κατηγοριών Α και Β της Υ.Α. 1958/20212 (ΦΕΚ 21Β/2012), όπως ισχύει σήμερα.

3. ΕΠΙΤΟΠΙΑ ΑΝΑΓΝΩΡΙΣΗ ΠΕΡΙΟΧΗΣ ΕΡΓΟΥ

ΓΙΑ ΤΙΣ ΑΝΑΓΚΕΣ ΤΗΣ ΠΑΡΟΥΣΑΣ ΓΝΩΜΟΔΟΤΗΣΗΣ ΕΛΑΒΕ ΧΩΡΑ ΑΥΤΟΨΙΑ ΣΤΗΝ ΠΕΡΙΟΧΗ ΤΟΥ ΕΡΓΟΥ	ΝΑΙ	
	ΟΧΙ	X

4. ΣΤΟΙΧΕΙΑ ΓΝΩΜΟΔΟΤΗΣΗΣ

Στο πλαίσιο των αρμοδιοτήτων της υπηρεσίας μας, όπως αυτές αναφέρθηκαν πιο πάνω (σημείο 2 του παρόντος) και κατόπιν σχετικού αιτήματος της περιβαλλοντικής αρχής για το έργο - δραστηριότητα του σημείου 1 του παρόντος, Γνωμοδοτούμε θετικά και συμφωνώντας με το 2 σχετικό έγγραφο του Δασαρχείου Σπάρτης, για την συνέχιση της διαδικασίας Περιβαλλοντικής Αδειοδότησης, μέσω της εκπόνησης και υποβολής Μελέτης Περιβαλλοντικών Επιπτώσεων αρμοδίως, χωρίς καμία ειδική κατεύθυνση πέραν αυτών που προβλέπονται, στο ισχύον θεσμικό πλαίσιο.

5. ΣΥΜΠΕΡΑΣΜΑ ΤΗΣ ΓΝΩΜΟΔΟΤΗΣΗΣ	
Α. ΓΝΩΜΟΔΟΤΟΥΜΕ ΘΕΤΙΚΆ ΓΙΑ ΤΗΝ ΥΛΟΠΟΙΗΣΗ ΤΟΥ ΕΡΓΟΥ Ή ΤΗΣ ΔΡΑΣΤΗΡΙΌΤΗΤΑΣ ΧΩΡΙΣ ΤΗΝ ΑΠΑΙΤΗΣΗ ΠΡΟΣΘΕΤΩΝ ΌΡΩΝ-ΠΡΟΫΠΟΘΕΣΕΩΝ	**X**
Β. ΓΝΩΜΟΔΟΤΟΎΜΕ ΘΕΤΙΚΆ ΓΙΑ ΤΗΝ ΥΛΟΠΟΙΗΣΗ ΤΟΥ ΕΡΓΟΥ Ή ΤΗΣ ΔΡΑΣΤΗΡΙΌΤΗΤΑΣ ΜΕ ΤΟΥΣ ΌΡΟΥΣ - ΠΡΟΫΠΟΘΈΣΕΙΣ ΠΟΥ ΠΑΡΑΤΙΘΕΝΤΑΙ ΣΤΟ ΣΗΜΕΙΟ 4 ΤΟΥ ΠΑΡΟΝΤΟΣ	☐
Γ. ΓΝΩΜΟΔΟΤΟΥΜΕ ΑΡΝΗΤΙΚΑ ΓΙΑ ΤΗΝ ΥΛΟΠΟΙΗΣΗ ΤΟΥ ΕΡΓΟΥ Ή ΤΗΣ ΔΡΑΣΤΗΡΙΌΤΗΤΑΣ ΓΙΑ ΤΟΥΣ ΣΥΓΚΕΚΡΙΜΕΝΟΥΣ ΛΟΓΟΥΣ ΠΟΥ ΠΑΡΑΤΙΘΕΝΤΑΙ ΣΤΟ ΣΗΜΕΙΟ 4 ΤΟΥ ΠΑΡΟΝΤΟΣ	☐
Δ. ΔΕΝ ΔΥΝΆΜΕΘΑ ΝΑ ΓΝΩΜΟΔΟΤΗΣΟΥΜΕ ΕΠΙ ΤΗΣ ΔΙΑΒΙΒΑΣΘΕΙΣΑΣ ΜΠΕ ΔΙΟΤΙ ΔΙΑΠΙΣΤΩΝΟΝΤΑΙ ΣΕ ΑΥΤΗ ΟΥΣΙΩΔΕΙΣ ΕΛΛΕΙΨΕΙΣ ΣΕ ΌΤΙ ΑΦΟΡΑ ΤΟ ΑΝΤΙΚΕΙΜΕΝΟ ΑΡΜΟΔΙΟΤΗΤΑΣ ΤΗΣ ΥΠΗΡΕΣΙΑΣ ΜΑΣ, ΌΠΩΣ ΑΥΤΕΣ (ΕΛΛΕΙΨΕΙΣ) ΠΑΡΑΤΙΘΕΝΤΑΙ ΣΤΟ ΣΗΜΕΙΟ 4 ΤΟΥ ΠΑΡΌΝΤΟΣ	☐
Ε. ΔΕΝ ΔΥΝΆΜΕΘΑ ΝΑ ΓΝΩΜΟΔΟΤΗΣΟΥΜΕ ΕΠΙ ΤΗΣ ΔΙΑΒΙΒΑΣΘΕΙΣΑΣ ΜΠΕ ΔΊΟΤΙ ΔΕΝ ΕΜΠΙΠΤΕΙ ΣΤΟ ΠΕΔΊΟ ΤΩΝ ΚΑΤΆ ΝΌΜΟ ΑΡΜΟΔΙΟΤΗΤΩΝ ΤΗΣ ΥΠΗΡΕΣΙΑΣ ΜΑΣ	☐

ΜΕ ΕΝΤΟΛΗ ΣΥΝΤΟΝΙΣΤΗ ΑΔΠΔΕ&Ι
Ο ΔΙΕΥΘΥΝΤΗΣ ΔΑΣΩΝ ΛΑΚΩΝΙΑΣ

ΗΛΙΑΣ ΤΡΙ ΚΟΝΤΑΚΟΣ
Δασολόγος με Α΄β

Δ8	**ΕΝΤΥΠΟ ΤΥΠΟΠΟΙΗΜΕΝΗΣ ΓΝΩΜΟΔΟΤΗΣΗΣ ΦΟΡΕΩΝ** ΓΙΑ ΤΗ ΔΙΑΔΙΚΑΣΙΑ **ΠΡΟΚΑΤΑΡΚΤΙΚΟΥ ΠΡΟΣΔΙΟΡΙΣΜΟΥ ΠΕΡΙΒΑΛΛΟΝΤΙΚΩΝ ΑΠΑΙΤΗΣΕΩΝ** ΕΡΓΩΝ ΚΑΙ ΔΡΑΣΤΗΡΙΟΤΗΤΩΝ ΚΑΤΗΓΟΡΙΑΣ Α

ΣΤΟΙΧΕΙΑ ΓΝΩΜΟΔΟΤΟΥΣΑΣ ΥΠΗΡΕΣΙΑΣ
ΔΑΣΑΡΧΕΙΟ ΣΠΑΡΤΗΣ
Ταχ. Δ/νση: Των 118 αρ. 37
ΤΚ: 23100
Πληροφορίες: Κωστούλια Ε.
Τηλ: 27310 89349
FAX: 27310 28785
Email: dasspart@5148.syzefxis.gov.gr

ΔΙΕΥΘΥΝΣΗ ΔΑΣΩΝ Ν. ΛΑΚΩΝΙΑΣ
Αριθ. Πρωτ. 459
Λήφθηκε στις 3-1-2022

Ημερομηνία: 27/12/2021
Αρ. Πρωτοκόλλου (Εξερχομένου): 234999
Αρ. Πρωτοκόλλου (εισερχομένου): 114170/7199/30.11.21
Περιβαλλοντική Ταυτότητα (ΠΕΤ) έργου ή δραστηριότητας: 2107589513

ΠΡΟΣ
ΑΠΟΚ. Δ/ΣΗ ΠΕΛ/ΝΗΣΟΥ, ΔΥΤ ΕΛΛΑΔΟΣ & ΙΟΝΙΟΥ
Δ/ΝΣΗ ΣΥΝΤΟΝΙΣΜΟΥ & ΕΠΙΘΕΩΡΗΣΗΣ ΔΑΣΩΝ
√(μέσω της Δ/ΝΣΗΣ ΔΑΣΩΝ Π.Ε. ΛΑΚΩΝΙΑΣ)
Ορθίας Αρτέμιδος 135, Σπάρτη

1. ΤΙΤΛΟΣ ΕΡΓΟΥ Η ΔΡΑΣΤΗΡΙΟΤΗΤΑΣ

Προκαταρκτικός Προσδιορισμός Περιβαλλοντικών Απαιτήσεων (ΠΠΠΑ) για τον Αγωγό Μεταφοράς Φυσικού Αερίου (ΑΦΑ) EASTMED

2. ΘΕΣΜΙΚΟ ΠΛΑΙΣΙΟ ΠΟΥ ΔΙΕΠΕΙ ΤΟ ΠΕΔΙΟ ΓΝΜΩΜΟΔΟΤΗΣΗΣ ΤΗΣ ΥΠΗΡΕΣΙΑΣ ΜΑΣ

Α/Α	ΣΤΟΙΧΕΙΟ ΘΕΣΜΙΚΟΥ ΠΛΑΙΣΙΟΥ (ΦΕΚ)	ΤΙΤΛΟΣ ΣΤΟΙΧΕΙΟΥ ΘΕΣΜΙΚΟΥ ΠΛΑΙΣΙΟΥ
1	Ν. 998/79 (ΦΕΚ 289/Α/29.12.79) όπως ισχύει σήμερα	Περί προστασίας των δασών και των δασικών εν γένει εκτάσεων της Χώρας.
2	Ν. 4014/2011 (ΦΕΚ 209/Α/2011) όπως ισχύει σήμερα	Περιβαλλοντική αδειοδότηση έργων και δραστηριοτήτων, ρύθμιση αυθαιρέτων σε συνάρτηση με δημιουργία περιβαλλοντικού ισοζυγίου και άλλες διατάξεις αρμοδιότητας Υπουργείου Περιβάλλοντος.
3	Υ.Α 1958/2012 (ΦΕΚ 21/Β/2012) όπως ισχύει σήμερα	Κατάταξη δημοσίων και ιδιωτικών έργων και δραστηριοτήτων σε κατηγορίες και υποκατηγορίες σύμφωνα με το άρθρο 1 παρ. 4 Ν. 4014/2011.
4	Κ.Υ.Α 1649/45/2014 (ΦΕΚ 45/Β/2014) όπως ισχύει σήμερα	Εξειδίκευση των διαδικασιών γνωμοδοτήσεων και τρόπου ενημέρωσης του κοινού και συμμετοχής του ενδιαφερόμενου κοινού στη δημόσια διαβούλευση κατά την περιβαλλοντική αδειοδότηση έργων και δραστηριοτήτων της Κατηγορίας Α΄ κλπ.
5	Υ.Α15277/2012(ΦΕΚ 1077/Β/2012) όπως ισχύει σήμερα	Εξειδίκευση διαδικασιών για την ενσωμάτωση στις Αποφάσεις Έγκρισης Περιβ. Όρων ή στις Πρότυπες Περ. Δεσμεύσεις της προβλεπόμενης από τις διατάξεις της Δασικής Νομοθεσίας έγκρισης επέμβασης, για έργα και δραστηριότητες κατηγοριών Α και Β της ΥΑ 1958/2012 σύμφωνα με το άρθρο 12 του Ν. 4014/2011.

3. ΕΠΙΤΟΠΙΑ ΑΝΑΓΝΩΡΙΣΗ ΠΕΡΙΟΧΗΣ ΕΡΓΟΥ

ΓΙΑ ΤΙΣ ΑΝΑΓΚΕΣ ΤΗΣ ΠΑΡΟΥΣΑΣ ΓΝΩΜΟΔΟΤΗΣΗΣ ΕΛΑΒΕ ΧΩΡΑ ΑΥΤΟΨΙΑ ΣΤΗΝ ΠΕΡΙΟΧΗ ΤΟΥ ΕΡΓΟΥ	ΝΑΙ	
	ΟΧΙ	Χ

4. ΣΤΟΙΧΕΙΑ ΓΝΩΜΟΔΟΤΗΣΗΣ
Στο πλαίσιο των αρμοδιοτήτων της υπηρεσίας μας, όπως αυτές αναφέρθηκαν πιο πάνω (σημείο 2 του παρόντος) και κατόπιν σχετικού αιτήματος της περιβαλλοντικής αρχής για το έργο – δραστηριότητα του σημείου 1 του παρόντος προτείνουμε:
Τη συνέχιση της διαδικασίας περιβαλλοντικής αδειοδότησης μέσω της εκπόνησης και υποβολής Μελέτης Περιβαλλοντικών Επιπτώσεων χωρίς καμία ειδική κατεύθυνση πέραν αυτών που προβλέπονται από το εν ισχύ θεσμικό πλαίσιο.

Με εντολή Συντονιστή
Ο ΔΑΣΑΡΧΗΣ ΣΠΑΡΤΗΣ

ΖΑΚΚΑΣ ΓΕΩΡΓΙΟΣ
ΔΑΣΟΛΟΓΟΣ

19. Υπουργείο Αγροτικής Ανάπτυξης & Τροφίμων, Γενική Διεύθυνση Αγροτικής Ανάπτυξης, Διεύθυνση Περιβάλλοντος, Χωροταξίας και Κλιματικής Αλλαγής (2384/359813, 19/01/2022)

Α. Π.: Εισερχ. ΥΠΕΝ/ΔΙΠΑ/23595/1504
Ημ/νία: Εισερχ. 10/03/2022
Α.Π. Αποστολέα: 31577
Ημ/νία Αποστολής: 28/02/2022

ΕΛΛΗΝΙΚΗ ΔΗΜΟΚΡΑΤΙΑ
ΥΠΟΥΡΓΕΙΟ ΑΓΡΟΤΙΚΗΣ ΑΝΑΠΤΥΞΗΣ & ΤΡΟΦΙΜΩΝ
ΓΕΝ. Δ/ΝΣΗ ΓΡΟΤΙΚΗΣ ΑΝΑΠΤΥΞΗΣ
Δ/ΝΣΗ ΠΕΡΙΒΑΛΛΟΝΤΟΣ, ΧΩΡΟΤΑΞΙΑΣ & ΚΛΙΜΑΤΙΚΗΣ ΑΛΛΑΓΗΣ
ΤΜΗΜΑ ΧΩΡΟΤΑΞΙΑΣ

Ταχ. Δ/νση: Πατησίων 207 & Σκαλιστήρη 19
Ταχ. Κώδικας: 112 53 Αθήνα
Πληροφορίες: Σωτήρης Μακρυνιώτης, Βασιλική Λουρίδα
Τηλ. 2102128188,2102128173
E-mail: vlourida@minagric.gr

Αθήνα 19-01-2022
Αρ.Πρωτ:2384/359813

ΠΡΟΣ: ΥΠΕΝ
Δ/νση Περιβαλλοντικής Αδειοδότησης
Τμήμα Γ'
Λ. Αλεξάνδρας 11- Τ.Κ. 114 73 Αθήνα

ΘΕΜΑ: Γνωμοδότηση επί Φακέλου Προκαταρκτικού Προσδιορισμού Περιβαλλοντικών Απαιτήσεων(ΠΠΠΑ) για τον Αγωγό Μεταφοράς Φυσικού Αερίου(ΑΦΑ) EATMED.

ΣΧΕΤ: Το α.π.ΥΠΕΝ/ΔΙΠΑ/114170/7199/30.11.2021 έγγραφό σας.

Η εν θέματι μελέτη αφορά τον Προκαταρκτικό Προσδιορισμό Περιβαλλοντικών Απαιτήσεων (ΠΠΠΑ) για την κατασκευή, λειτουργία και τερματισμό λειτουργίας του Ελληνικού Τμήματος του Αγωγού EastMed. Συγκεκριμένα περιλαμβάνει το χερσαίο και το υποθαλάσσιο τμήμα εντός της Ελληνικής δικαιοδοσίας. Ο αγωγός αυτός έχει ως στόχο την απευθείας μεταφορά φυσικού αερίου από τα κοιτάσματα της Ανατολικής Μεσογείου στο Ευρωπαϊκό Σύστημα Φυσικού Αερίου, μέσω της Ελλάδας.

Το Έργο Αγωγού EastMed έχει χαρακτηριστεί, σύμφωνα με την παρ.1 του άρθρου 176 του Ν.4001/11 όπως αντικαταστάθηκε από το άρθρο 106 του Ν. 4685/2020, ως έργο Εθνικής Σημασίας , Δημόσιας ωφέλειας και Δημοσίου Συμφέροντος για την Ελλάδα.

Το διασυνοριακό αυτό έργο είναι ενταγμένο από το 2013 στον Κατάλογο των Έργων Κοινού Ενδιαφέροντος (ΕΚΕ/PCI) της ΕΕ, βάσει του Ευρωπαϊκού Κανονισμού 347/2013.

Το ελληνικό τμήμα του αγωγού αναμένεται να διασχίσει τις Π.Ε Λακωνίας, Αρκαδίας, Ηλείας, Αχαΐας, Αιτωλοακαρνανίας, Άρτας, Πρέβεζας και Θεσπρωτίας.

Από τις γνωμοδοτήσεις των αρμοδίων ΠΕΧΩΠ των Δ/νσεων Αγροτικής Οικονομίας που έχουν αναρτηθεί στο ηλεκτρονικό περιβαλλοντικό μητρώο μέχρι στιγμής, τεκμαίρεται ότι ο αγωγός θα διέλθει μεταξύ άλλων και από αγροτικές γαίες υψηλής παραγωγικότητας.

Σύμφωνα με την ισχύουσα νομοθεσία και συγκεκριμένα το άρθρο 24 του Ν.4643/2019(Α' 193) «σε αγροτεμάχια που χαρακτηρίζονται από τη Διεύθυνση Αγροτικής Ανάπτυξης του οικείου νομού ως αγροτική γη υψηλής παραγωγικότητας, απαγορεύεται η άσκηση οποιασδήποτε άλλης δραστηριότητας, εκτός από την αγροτική εκμετάλλευση - αγροτική δραστηριότητα, κατά την έννοια του ν. 3874/2010 (Α' 151) όπως ισχύει, και την παραγωγή ηλεκτρικής ενέργειας από σταθμούς Α.Π.Ε. Η απαγόρευση αυτή δεν ισχύει εφόσον πρόκειται για εκτέλεση στρατιωτικών έργων, που αφορούν την εθνική άμυνα της Χώρας, καθώς για την εκτέλεση μεγάλων αναπτυξιακών έργων του Δημοσίου και των Ο.Τ.Α. πρώτου και δεύτερου βαθμού, για την κατασκευή δικτύων μεταφοράς και διανομής ηλεκτρικής ενέργειας και φυσικού αερίου, υποσταθμών και εν γένει για την εκτέλεση κάθε έργου που αφορά την *υποδομή του ηλεκτρικού συστήματος και του δικτύου φυσικού αερίου* ή για περιπτώσεις Στρατηγικών Επενδύσεων του ν. 3894/2010, ιδίως για επενδύσεις που αφορούν και συνδέονται με τη μεταποίηση αγροτικών προϊόντων και τη βιομηχανία τροφίμων».

Η υλοποίηση του εν λόγω έργου θα ενισχύσει σημαντικά τον ενεργειακό ρόλο της Χώρας μας στην ευρύτερη περιοχή της Νότιο-Ανατολικής Ευρώπης, καθιστώντας την ενεργειακό κόμβο, γεγονός που προϋποθέτει την ενίσχυση των έργων διανομής, μεταφοράς και αποθήκευσης φυσικού αερίου.

Δεδομένου ότι:

1. το έργο θα διέλθει από εκτάσεις που εμπίπτουν εντός Γεωργικών Γαιών Υψηλής Παραγωγικότητας (Γ.Γ.Υ.Π).
2. προβλέπεται να αποψιλωθούν εκτάσεις αγροτικών καλλιεργειών, θάμνων ή και δέντρων με αποτέλεσμα τη μείωση των εκτάσεων των καλλιεργειών.
3. κατά την κατασκευή του έργου, αναμένονται: εκσκαφές τάφρου υποδοχής του αγωγού, επιχώσεις των προϊόντων εκσκαφής, συνοδές εγκαταστάσεις που περιλαμβάνουν κέντρο λειτουργίας και συντήρησης, σταθμούς συμπίεσης, σταθμούς μέτρησης, ρύθμισης και βανοστάσια.
4. θα προκύψουν μόνιμες αλλαγές στη χρήση γης, σχετικές με τη ζώνη κατασκευής για τον αγωγό και τις συνοδές εγκαταστάσεις.
5. θα προκληθεί όχληση σε είδη χλωρίδας και πανίδας από εκπομπή σκόνης, διασπορά ιζημάτων, απορρίψεις σε υδάτινους αποδέκτες κ.α

Θα πρέπει να προβλεφθούν και να ληφθούν μέτρα περιορισμού των παραπάνω δυσμενών περιβαλλοντικών επιπτώσεων όπως το προτεινόμενο Σχέδιο Αποκατάστασης Γης για την αποκατάσταση κάθε έκτασης του έργου για παραγωγική χρήση μετά την παύση λειτουργίας του. Επί των μέτρων που θα προταθούν και του ενημερωμένου σχεδιασμού του έργου θα τοποθετηθούμε στο πλαίσιο της Μελέτης Περιβαλλοντικών και Κοινωνικών Επιπτώσεων.

Περαιτέρω λαμβάνοντας υπόψη τα ανωτέρω και το γεγονός ότι πρόκειται για έργο μεγάλης εθνικής σημασίας η Υπηρεσία μας συμφωνεί με τη προτεινόμενη χωροθέτηση, με την προϋπόθεση να ληφθούν υπόψη *όλες οι παρατηρήσεις* που τίθενται στα πρακτικά των κατά περίπτωση Π.Ε.Χ.Ω.Π. των Δ/νσεων Αγροτικής Οικονομίας & Κτηνιατρικής των ΠΕ από τις οποίες θα διέλθει ο αγωγός που είναι και οι μόνες αρμόδιες να επιλαμβάνονται σχετικών Χωροταξικών και Περιβαλλοντικών θεμάτων σε επίπεδο Περιφερειακής Ενότητας[βάση της *υπ'αριθμ.393155/22-09-1992 (ΦΕΚ579/τ.Β/23-09-92)* ΚΥΑ σύστασής τους].

Σε κάθε περίπτωση, αν και το έργο αφορά την αναπτυξιακή διάσταση της Χώρας και την εν γένει περιφερειακή ανάπτυξη, θα πρέπει να ληφθεί μέριμνα ώστε να ελαχιστοποιηθούν οι επιπτώσεις στις χρήσεις γης κατά τη χωροθέτησή του.

Ο ΠΡΟΪΣΤΑΜΕΝΟΣ ΤΗΣ ΔΙΕΥΘΥΝΣΗΣ

ΔΗΜΗΤΡΙΟΣ ΔΑΒΑΡΗΣ
ΓΕΩΠΟΝΟΣ

ΣΤΕΦ. ΠΑΓΚΡΑΤΗΣ

ΠΙΝΑΚΑΣ ΚΟΙΝΟΠΟΙΗΣΗΣ

1. Υπουργό Αγροτικής Ανάπτυξης και Τροφίμων
   κ. Σ. Λιβανό
   Αχαρνών 2
   10432 –Αθήνα
2. Υφυπουργό κ. Γ.Στύλιο
   Αχαρνών 2
   10432 –Αθήνα
3. Γενικό Γραμματέα Ενωσιακών Πόρων & Υποδομών
   κ.Δ.Παπαγιαννίδη
   Λ.Αθηνών 58
   10441 Αθήνα
4. Προϊσταμένη Γενικής Δ/νσης Αγροτικής Ανάπτυξης
   κα Χ.Παπαδημητρίου
   Αχαρνών 2
   10432 –Αθήνα

20. Περιφέρεια Κρήτης, Γενική Δνση Βιώσιμης Ανάπτυξης, Δνση Περιβάλλοντος και Χωρικού Σχεδιασμού, Τμήμα Περιβάλλοντος, ΠΕΧΩΠ Κρήτης (58089, 2/3/2022)

ΕΛΛΗΝΙΚΗ ΔΗΜΟΚΡΑΤΙΑ
ΠΕΡΙΦΕΡΕΙΑ ΚΡΗΤΗΣ
ΓΕΝ. Δ/ΝΣΗ ΒΙΩΣΙΜΗΣ ΑΝΑΠΤΥΞΗΣ
Δ/ΝΣΗ ΠΕΡΙΒΑΛΛΟΝΤΟΣ ΚΑΙ ΧΩΡΙΚΟΥ ΣΧΕΔΙΑΣΜΟΥ
ΤΜΗΜΑ ΠΕΡΙΒΑΛΛΟΝΤΟΣ

Ηράκλειο,2 -3 -2022
Αρ. Πρωτ.: 58089

Αποστολή με ηλεκτρονικό μήνυμα

Δ/νση: Οδός Μ. Μουσούρου, αρ. 15, 712 01 ΗΡΑΚΛΕΙΟ
Πληροφ: Δ. Δαφνομήλη
Τηλέφωνο: 2813 410112,
e-mail: dafnomili@crete.gov.gr

Προς Υ.Α.Φ.Α. ΠΟΣΕΙΔΩΝ Α.Ε. / IGI POSEIDON S.A.

Υποθαλάσσιος Αγωγός Φυσικού Αερίου Ελλάδος – Ιταλίας

Λεωφόρος Μαρίνου Αντύπα 92, Τ.Κ. 141 21, Ηράκλειο Αττικής, Αθήνα

Email: info@igi-poseidon.com

Κοιν: Πίνακας Αποδεκτών

ΘΕΜΑ «Επισημάνσεις επί της ΠΠΠΑ του έργου «Έργο Αγωγού EastMed Ελληνικό Τμήμα - Παρουσίαση Προκαταρκτικού Προσδιορισμού Περιβαλλοντικών Απαιτήσεων (ΠΠΠΑ)»

Έχοντας υπόψη τα παρακάτω, ως ισχύουν:

1. Τον Ν. 3852/2010 "Νέα Αρχιτεκτονική της Αυτοδιοίκησης και της Αποκεντρωμένης Διοίκησης − Πρόγραμμα Καλλικράτης" (ΦΕΚ 87/Α/07-06- 2010) και ειδικότερα των άρθρων 100, 164 παρ.3 και 186 παρ. VI.1., όπως τροποποιήθηκαν και ισχύουν.
2. Το Ν. 4555/2018 (ΦΕΚ 133/Α/19-07-2018) « Μεταρρύθμιση του θεσμικού πλαισίου της Τοπικής Αυτοδιοίκησης - Εμβάθυνση της Δημοκρατίας - Ενίσχυση της Συμμετοχής – Βελτίωση της οικονομικής και αναπτυξιακής λειτουργίας των Ο.Τ.Α. [Πρόγραμμα «ΚΛΕΙΣΘΕΝΗΣ Ι»] - Ρυθμίσεις για τον εκσυγχρονισμό του πλαισίου οργάνωσης και λειτουργίας των ΦΟΔΣΑ - Ρυθμίσεις για την αποτελεσματικότερη, ταχύτερη και ενιαία άσκηση των αρμοδιοτήτων σχετικά με την απονομή ιθαγένειας και την πολιτογράφηση - Λοιπές διατάξεις αρμοδιότητας Υπουργείου Εσωτερικών και άλλες διατάξεις» και ειδικότερα το άρθρο 179 αυτού, όπως τροποποιήθηκαν και ισχύουν.
3. Το Π.Δ. 149/2010: «Οργανισμός της Περιφέρειας Κρήτης»(ΦΕΚ 242/27-12-2010, τεύχος Α΄),όπως έχει τροποποιηθεί και ισχύει με την αριθμ. 1218/ΦΕΚ 762 τ. Β΄/ 26-02-2021 Απόφαση Συντονίστριας Αποκεντρωμένης Διοίκησης Κρήτης Π.Δ. 149/2010 (ΦΕΚ 242/Α/27-12-2010) «Οργανισμός της Περιφέρειας Κρήτης».
4. Την με αρ. πρωτ. 392146/22-12-2021 Απόφαση Περιφερειάρχη (ΑΔΑ: ΩΞΚ7ΛΚ-Ρ3Ω) «Μεταβίβαση δικαιώματος υπογραφής «Με εντολή Περιφερειάρχη» στους Προϊσταμένους των Οργανικών Μονάδων της έδρας της Περιφέρειας Κρήτης
5. Την από 15-09-2021 Προγραμματική Σύμβαση μεταξύ της Περιφέρειας Κρήτης και του Ιδρύματος Τεχνολογίας και Έρευνας (Ι.Τ.Ε.)- Ινστιτούτο Πετρελαϊκής Έρευνας για την υλοποίηση του ερευνητικού έργου: «Επιστημονική υποστήριξη της Περιφέρειας Κρήτης στην παρακολούθηση και τον έλεγχο δραστηριοτήτων έρευνας και εκμετάλλευσης υδρογονανθράκων 2021-2022.
6. Το με αρ. πρωτ. ΠΕΧΩΣ 177023/17-06-2021 έγγραφο για «Παροχή στοιχείων για τη χωροθέτηση του χερσαίου και υποθαλάσσιου τμήματος του Αγωγού Μεταφοράς Φυσικού Αερίου EastMed – Poseidon».

7. Την πρόσκληση για συμμετοχή στις 17/01/2022 στην παρουσίαση του «Προκαταρκτικού Προσδιορισμού Περιβαλλοντικών Απαιτήσεων (ΠΠΠΑ) του Έργου Αγωγού EastMed - Ελληνικό Τμήμα»

Κατόπιν της παρουσίασης της ΠΠΠΑ του έργου «**Έργο Αγωγού EastMed Ελληνικό Τμήμα - Παρουσίαση Προκαταρκτικού Προσδιορισμού Περιβαλλοντικών Απαιτήσεων (ΠΠΠΑ)»** και λαμβάνοντας υπόψη τα (5) και (6) σχετικά σας παραθέτουμε τις επισημάνσεις μας όπως διαμορφώθηκαν και με την επιστημονική υποστήριξη του Ιδρύματος Τεχνολογίας και Έρευνας (Ι.Τ.Ε.)- Ινστιτούτο Πετρελαϊκής Έρευνας.(Σχετ.5).

Από τα στοιχεία που μας παρουσιάσθηκαν, το τμήμα του αγωγού που θα φτάνει στην Κρήτη θα έχει διάμετρο 26'' και πίεση 363 barg, ενώ το τμήμα που θα φεύγει από το νησί προς την Πελοπόννησο θα δίνει μειωμένη πίεση μεταφοράς στα 231 barg και αυξημένη διάμετρο 28''. Παρατηρήσαμε ότι για την Κρήτη, δεν δίνεται προς το παρόν μέγιστη θερμοκρασία εξόδου του αερίου (TBD, to be defined), ούτε γενικά κάποια θερμοκρασία εξόδου

Σύμφωνα με τα στοιχεία της εγκατάστασης του υποθαλάσσιου αγωγού, όπως μας παρουσιάστηκαν

- σε βάθη μεγαλύτερα των 25μ., αυτός απλά εναποτίθεται στον πυθμένα, χωρίς άλλη μέριμνα (αναφερόμαστε στις διαμέτρους που αφορούν την Κρήτη, δηλαδή στις 26'' και 28''), ενώ
- σε μικρότερα βάθη, δηλαδή στο παράκτιο τμήμα, η διάσχιση του αιγιαλού πραγματοποιείται ακολούθως:«*…ο αγωγός θα τοποθετείται σταδιακά σε τάφρο… σε βάθος περίπου 12μ., ο αγωγός θα επιχωθεί κατά το ήμισυ της διαμέτρου του… από βάθος 5μ. και προς την ακτή, ο αγωγός είναι πλήρως καλυμμένος και θα επιχωθεί*»

Σύμφωνα με την έκθεση ΠΠΠΑ, «*Η θέση προσαιγιάλωσης είναι μια επίπεδη περιοχή η οποία είναι προσβάσιμη μέσω των υφιστάμενων οδών και του λιμένα της μονάδας ηλεκτροπαραγωγής. Δεν έχουν εντοπιστεί σημαντικοί γεωλογικοί κίνδυνοι (δεν υπάρχουν ενδείξεις κατολισθήσεων και είναι ελάχιστος ο κίνδυνος ρευστοποίησης), ενώ η θέση βρίσκεται σε επαρκή απόσταση από ενεργά ρήγματα (1,5 km) και επίκεντρα σεισμών (8,5 km). Δεν αναμένονται εκτεταμένες χωματουργικές εργασίες*.»

1. Όπως αναφέρεται και στην ΠΠΠΑ (5.3, σ. 110), οι διπλοί αγωγοί βρίσκονται πολύ κοντά μεταξύ τους, άρα θα πρέπει να λαμβάνονται ως ένα ενιαίο σύστημα αγωγών, δηλαδή τόσο η επονομαζόμενη ως Νότια Γραμμή, όσο και η Βόρεια Γραμμή (OSS2, OSS2N). Άρα μιλάμε για 2 αγωγούς και όχι απλά για έναν.
2. Επίσης η όδευση OSS3 που ουσιαστικά αποτελεί την υποθαλάσσια γραμμή που θα ξεκινά από τον Αθερινόλακκο (θέση προσαιγιάλωσης LF2) με κατεύθυνση την Πελοπόννησο, θα πρέπει να συνεκτιμηθεί, μια που επίσης θα αποτελεί αγωγό, που θα επηρεάζει τόσο τον παράκτιο, όσο και τον βαθύτερο πυθμένα. Προφανώς πρόκειται για διπλάσιο πλάτος εκσκαφής στον παράκτιο χώρο.
3. Επιπλέον τμήματα του παράκτιου αυτού χώρου, αποτελούν περιοχές με Ποσειδωνία (*Posidonia oceaneca)*, οι οποία αποτελεί προστατευόμενο είδος, αλλά επίσης συνδέεται με πληθώρα άλλων οργανισμών που συμβιώνουν ή εξαρτώνται άμεσα ή έμμεσα από αυτή. Αυτό συνεπάγεται την ανάγκη α) της λεπτομερούς καταγραφής αυτής (εάν δεν υπάρχουν ήδη με λεπτομέρεια αντίστοιχοι χάρτες από το ΕΛΚΕΘΕ ή άλλους σχετικούς με την υποθαλάσσια βιολογία Φορείς), β) η καταγραφή να μην περιοριστεί μόνο έως την ισοβαθή των 40 μ. που αναφέρεται ως «παράκτιο» στην έκθεση (σ.111), αλλά να προχωρήσει και πολύ βαθύτερα, μέσα στην ευφώτη ζώνη, όπου και εξακολουθεί να αναπτύσσεται η Ποσειδωνία, πιθανά και έως τα 120μ.
4. Τα ωκεανογραφικά στοιχεία έχουν ληφθεί από διεθνείς χάρτες που περιλαμβάνουν στοιχεία με ικανοποιητικό βαθμό διακριτότητας. Πιστεύουμε ότι πλησίον του σημείου προσέγγισης (προσαιγιάλωσης LF2) θα πρέπει να διεξαχθεί μια υποθαλάσσια έρευνα σε πραγματικό χρόνο και όχι να στηριχθούμε σε καταγραφές, οι οποίες μέσω συνήθως μαθηματικών μεθόδων ενδιάμεσης τοποθέτησης-εμπλουτισμού σημείων (π.χ. kriging), δίνουν δεδομένα και κατασκευάζονται ωκεανογραφικοί χάρτες. Η περίμετρος προτείνεται να είναι τουλάχιστον 1000μ. (500μ. εκατέρωθεν της θέσης προσαιγιάλωσης), με σταθμούς μέτρησης τοποθετημένους τουλάχιστον ανά 50μ. (άρα 10 σταθμοί εκατέρωθεν του LF2) και αυτοί να εκτείνονται τουλάχιστον σε βάθος 120 έως 150μ. προς τα νότια-νοτιοανατολικά, ώστε να υπάρχουν

πραγματικά ρευματικά και κυματικά δεδομένα και να μπορούν να μοντελοποιηθούν. Επίσης να υπάρχουν σταθμοί τόσο στην επιφάνεια, όσο και σε βάθος , δηλαδή κατά μήκος της στήλης του νερού, αναλόγως βεβαίως του βάθους του, διότι διαχωρίζονται τα επιφανειακά από τα ρεύματα βάθους, όπως και από τα ρεύματα τα παράκτια που διατρέχουν τις ακτές. Σημαντική παράμετρος αποτελεί επίσης η κίνηση του υποθαλάσσιου ιζήματος και η τραχύτητα του πυθμένα. Οι μετρήσεις να γίνονται καθ'όλο το έτος, ώστε να μειωθεί ο κίνδυνος της εποχικότητας του κυματισμού συγκεκριμένων διευθύνσεων. Μηχανισμοί που επηρεάζουν την ακτομηχανική, φορτίζουν ιδιαίτερα την παράκτια ζώνη, με αποτέλεσμα παραμορφώσεις, όπως είναι η διάβρωση (με ταυτόχρονη αποκάλυψη του αγωγού), προσχώσεις μεγάλου πάχους σε συγκεκριμένα σημεία

5. Επιπρόσθετα θα πρέπει να πραγματοποιηθεί ενδελεχής μελέτη του βενθικού πληθυσμού τόσο του υποθαλάσσιου χώρου (από τα 25μ. βάθος που αρχίζει να σκάπτεται ο πυθμένας), έως και επί της ακτής, τουλάχιστον για ένα μήκος προς την ενδοχώρα όπου αναπτύσσεται η αμμώδης παραλία.

Τέλος επισημαίνουμε ότι ο αγωγός στο «σημείο προσαιγιάλωσης» (εννοώντας το μήκος του από τα 100-120 μέτρα βάθος μέχρι και την ακτή), θα πρέπει να έχει σχεδιασθεί έτσι τεχνικά, ώστε να μπορεί με ασφάλεια να «αντέχει», πιθανές καταιγίδες τσουνάμι, που δεν αποκλείονται από την περιοχή λόγω της υψηλής σεισμικότητας. Αυτό σημαίνει ότι θα πρέπει να έχουν γίνει οι προβλεπόμενες εργαστηριακές δοκιμές, ώστε να μην μετακινείται από συγκεκριμένης έντασης ξαφνική επίδραση έντονου κυματισμού –θραύση κυμάτων-, μια και όπως αναφέρεται στην έκθεση «…σε βάθη μεγαλύτερα των 25μ., αυτός απλά εναποτίθεται στον πυθμένα…», χωρίς άλλη μέριμνα για την στήριξή του, παρά μόνο το βάρος του. Πιθανά να πρέπει πλησίον της ακτής να χρησιμοποιηθούν ειδικού τύπου αγκυρώσεις.

Παρακαλούμε όπως οι άνω παρατηρήσεις ληφθούν υπόψη στη περαιτέρω διαδικασία θεώρηση της ΠΠΠΑ .

Είμαστε στη διάθεσή σας για οποιαδήποτε πρόσθετη πληροφορία ή διευκρίνιση.

Ο Αναπλ. Προϊστάμενος Δ/νσης
Περιβάλλοντος και Χωρικού Σχεδιασμού

Δρ. Μαρίνος Κριτσωτάκης

ΠΕ Γεωλόγων με Α΄βαθμό

<u>Πίνακας Αποδεκτών Κοινοποίησης:</u>

1. **Γραφείο Περιφερειάρχη Κρήτης**
2. **Αντιπεριφερειάρχη Λασιθίου Γουλιδάκη Ιωάννη**
3. **Αντιπεριφερειάρχη Χανίων, Καλογερή Νικόλαο**
4. **Αντιπεριφερειάρχη Περιβάλλοντος Ξυλούρη Νίκολαο**
5. **Δήμο Σητείας,** Βαρθολομαίου 9, Τ.Κ.72300 Σητεία

<u>Εσωτερική διανομή (μόνο ηλεκτρονικά):</u>
α) Τμήμα Χωρικού Σχεδιασμού
β) Τμήμα Κλιματικής Αλλαγής και Ενεργειακού Σχεδιασμού
γ) Τμήμα Περιβάλλοντος & Υδροοικονομίας ΠΕ Λασιθίου

21. Περιφέρεια Δυτικής Ελλάδας, Π.Ε. Αιτωλοακαρνανίας, Δνση Αγροτικής Ανάπτυξης, ΠΕΧΩΠ Αιτωλοακαρνανίας (360696/62312, 21/12/2021)

Δ9	**ΕΝΤΥΠΟ ΤΥΠΟΠΟΙΗΜΕΝΗΣ ΓΝΩΜΟΔΟΤΗΣΗΣ ΦΟΡΕΩΝ** ΓΙΑ ΤΗΝ ΔΙΑΔΙΚΑΣΙΑ **ΕΚΔΟΣΗΣ ΑΠΟΦΑΣΗΣ ΠΕΡΙΒΑΛΛΟΝΤΙΚΩΝ ΟΡΩΝ** ΕΡΓΩΝ ΚΑΙ ΔΡΑΣΤΗΡΙΟΤΗΤΩΝ ΚΑΤΗΓΟΡΙΑΣ Α1

ΣΤΟΙΧΕΙΑ ΓΝΩΜΟΔΟΤΟΥΣΑΣ ΥΠΗΡΕΣΙΑΣ

Δ/ΝΣΗΣ ΑΓΡΟΤΙΚΗΣ ΟΙΚΟΝ. & ΚΤΗΝΙΑΤΡΙΚΗΣ
ΠΕ ΑΙΤΩΛ/ΝΙΑΣ
Ταχ. Δ/νση : Διοικητήριο
Τ.Κ. : 30200
Πληροφορίες : Κολοβού Γεωργία
Τηλ : 2631 3 61150
Fax : 2631 3 61607
Email : tfzp17@aitnia.pde.gov.gr

Ημερομηνία : 21 Δεκεμβρίου 2021
Αρ. Πρωτοκόλλου
(Εξερχομένου) : 360696 / 62312 / 08-12-2021
Αρ. Πρωτοκόλλου
(Εισερχομένου) : 114170 / 7199 / 30-11-21
Περιβαλλοντική Ταυτότητα (ΠΕΤ)
Έργου ή Δραστηριότητας : Α1

ΠΡΟΣ :
Δ/ΝΣΗ ΠΕΡΙΒΑΛ/ΚΗΣ ΑΔΕΙΟΔΟΤΗΣΗΣ
ΤΜΗΜΑ Γ

ΚΟΙΝ :
ΥΠ.Α.Α.Τ. & ΥΠ.Π.ΑΝ.Π.ΕΝ.

1. ΤΙΤΛΟΣ ΕΡΓΟΥ Ή ΔΡΑΣΤΗΡΙΟΤΗΤΑΣ

Έγκριση επί Φακέλου Προκαταρκτικού Προσδιορισμού Περιβαλλοντικών απαιτήσεων (ΠΠΠΑ), για τον Αγωγό Μεταφοράς Φυσικού Αερίου (ΑΦΑ) EASTMED.

2. ΘΕΣΜΙΚΟ ΠΛΑΙΣΙΟ ΠΟΥ ΔΙΕΠΕΙ ΤΟ ΠΕΔΙΟ ΓΝΩΜΟΔΟΤΗΣΗΣ ΤΗΣ ΥΠΗΡΕΣΙΑΣ ΜΑΣ

Α/Α	ΣΤΟΙΧΕΙΑ ΘΕΣΜΙΚΟΥ ΠΛΑΙΣΙΟΥ (ΦΕΚ)	ΤΙΤΛΟΣ ΣΤΟΙΧΕΙΟΥ ΘΕΣΜΙΚΟΥ ΠΛΑΙΣΙΟΥ
1	Έγγραφά υπ΄ αριθμ. 242452/22.12.2009 της Γεν. Δ/νσης Γεωργικών Εφαρμογών και Έρευνας του ΥΠ.Α.Α.Τ. & 153929/9.06.1983 του Υπουργείου Γεωργίας.	Κριτήρια για τον χαρακτηρισμό αγροτεμαχίων ως προς την κατηγορία παραγωγικότητας τους.
2	Ν. 2637/1998 άρθρο 56, όπως τροποποιήθηκε και ισχύει.	Ρυθμίσεις θεμάτων αρμοδιότητας του Υπουργείου Γεωργίας.
3	Ν. 4015/2011, άρθρο 21.	Ρυθμίσεις θεμάτων αρμοδιότητας του Υπουργείου Γεωργίας - Μεταβατικές διατάξεις.
4	Ν. 4062/2012, άρθρο 39, παρ. 8.	Διατάξεις για τις Ανανεώσιμες Πηγές Ενέργειας.
5	Ν. 4178/2013, άρθρο 51.	Εξαιρέσεις πολεοδομικών διατάξεων.

3. ΕΠΙΤΟΠΙΑ ΑΝΑΓΝΩΡΙΣΗ ΠΕΡΙΟΧΗΣ ΕΡΓΟΥ

ΓΙΑ ΤΙΣ ΑΝΑΓΚΕΣ ΤΗΣ ΠΑΡΟΥΣΑΣ ΓΝΩΜΟΔΟΤΗΣΗΣ ΕΛΑΒΕ ΧΩΡΑ ΑΥΤΟΨΙΑ ΣΤΗΝ ΠΕΡΙΟΧΗ ΤΟΥ ΕΡΓΟΥ	ΝΑΙ	☐
	ΟΧΙ	■

4. ΣΤΟΙΧΕΙΑ ΓΝΩΜΟΔΟΤΗΣΗΣ

Στο πλαίσιο των αρμοδιοτήτων της υπηρεσίας μας, όπως αυτές αναφέρθηκαν πιο πάνω (σημείο 2 του παρό-ντος) και κατόπιν σχετικού αιτήματος της περιβαλλοντικής αρχής για το έργο - δραστηριότητα του σημείου 1 του παρόντος, η γνωμοδότηση μας επί του φακέλλου της Μελέτης Περιβαλλοντικών Επιπτώσεων έχει ως εξής :

Περιγραφή της πραγματικής υφιστάμενης κατάστασης :

Ο διασυνδετήριος αγωγός Eastern Mediterranean (EastMed) έχει ως στόχο την απευθείας μεταφορά φυσικού αερίου από τα κοιτάσματα της Ανατολικής Μεσογείου στο Ευρωπαϊκό Σύστημα Φυσικού Αερίου, μέσω της Ελλάδας.

Το τμήμα που εμπίπτει στον Ν. Αιτωλ/νίας είναι το χερσαίο τμήμα του αγωγού 48'' που διασχίζει τη Δυτική Ελλάδα (CCS2) από τη θέση προσαιγιάλωσης LF5 έως το σταθμό συμπίεσης του έργου ΠΟΣΕΙΔΩΝ στο Φλωροβούνι (νοτιοδυτικά της Π.Ε. Θεσπρωτίας).

Συγκεκριμένα για την Δυτική Ελλάδα (CCS2) : Το τμήμα του αγωγού που βρίσκεται στην δυτική Στερεά Ελλάδα ξεκινά από το σημείο προσαιγιάλωσης LF5 που βρίσκεται ~3 km νοτιότερα από τον οικισμό Γαλατάς του Δήμου Ναυπακτίας της Π.Ε. Αιτωλοακαρνανίας, και με κατεύθυνση βόρεια-βορειοδυτική καταλήγει στην ορεινή περιοχή Φλωροβούνι που βρίσκεται ~3,5 km νοτιοανατολικά του οικισμού της Πέρδικας, στον Δήμο Ηγουμενίτσας της Π.Ε. Θεσπρωτίας, όπου πρόκειται να κατασκευαστεί ο ήδη αδειοδοτημένος Σταθμός Συμπίεσης του έργου ΠΟΣΕΙΔΩΝ. Αρχικά, η όδευση διασταυρώνεται με τον Ποταμό Εύηνο και την Ιόνια οδό και συνεχίζει μέσω του ορεινού όγκου του όρους Αρακύνθου με πορεία βορειοδυτική προς τη Λίμνη Τριχωνίδα. Διέρχεται νοτίως της λίμνης με πορεία δυτική και σε απόσταση ~ 1 km βόρεια των οικισμών Γαβαλού, Ματαράγκα και Παπαδάτες και εν συνεχεία διέρχεται ~3.5 km νοτιοδυτικά της πόλης του Αγρινίου. Συνεχίζει βόρεια, διασταυρώνεται με τον ποταμό Αχελώο, διέρχεται ~500 m δυτικά του οικισμού Λεπενού και μέσω του ορεινού όγκου κατευθύνεται βόρεια και διέρχεται ~700 m δυτικά του οικισμού Βαρετάδα και ~500 m από τον Οικισμό της Βαλμάδας. Εν συνεχεία η όδευση διέρχεται από την πεδινή περιοχή βόρεια του Αμβρακικού κόλπου, μεταξύ των οικισμών Περάνθη και Λουτρότοπος και Πολύδροσο και Ράχη. Συνεχίζοντας αρχικά δυτικά και μετά βόρεια-βορειοδυτικά η όδευση διέρχεται ~2 km νότια του οικισμού της Καμαρίνας, ~1 km ανατολικά του οικισμού Χειμαδιό και ~1,5 km δυτικά του οικισμού Καναλάκι. Για τα επόμενα 15 χιλιόμετρα, ο αγωγός οδεύει εντός πεδινής περιοχής με πορεία βορειοδυτική διερχόμενη ~1 km δυτικά από τον οικισμό Σπαθαρέοι, 1,2 km δυτικά από τον οικισμό Μαργαρίτι, ~500 m βόρεια από τον οικισμό Καρτέρι και καταλήγει στο Φλωροβούνι. Το CCS2 θα έχει εξωτερική διάμετρο 48'' και συνολικό μήκος περίπου 250 km.

Χωροταξιακά θέματα :

Ο χαρακτηρισμός της έκτασης γίνεται με βάση τις οδηγίες των αριθμ. πρωτ. 153929/9.06.83 εγγράφου του ΥΠ.ΓΕ και 242452/22.12.2009 εγγράφου της Γεν. Δ/νσης Γεωργικών Εφαρμογών και Έρευνας του Υπ.Α.Α.Τ. Σύμφωνα με τα κριτήρια που αναφέρονται σε αυτά :

α) (αρδευόμενες καλλιεργήσιμες εκτάσεις & αναδασμοί), τμήματα της ζώνης εμπίπτουν εντός Γεωργικής Γης Υψηλής Παραγωγικότητας (Γ.Γ.Υ.Π) και

β) (ορεινές & ημιορεινές μη καλλιεργήσιμες εκτάσεις) τμήματα της ζώνης εμπίπτουν εντός Μη Γεωργικής Γης Υψηλής Παραγωγικότητας (Γ.Γ.Υ.Π)

Όμως με βάση το άρθρο 56 του Ν. 2637/1998 και συγκεκριμένα με την παράγραφο 6 του ανωτέρω άρθρου : Σε αγροτεμάχια που χαρακτηρίζονται ως Γ.Γ.Υ.Π., απαγορεύεται η άσκηση οποιασδήποτε άλλης δραστηριότητας, εκτός από την γεωργική εκμετάλλευση. Όμως, η απαγόρευση αυτή δεν ισχύει εφόσον πρόκειται για εκτέλεση στρατιωτικών έργων, που αφορούν την εθνική άμυνα της χώρας, καθώς και για την εκτέλεση μεγάλων αναπτυξιακών έργων του Δημοσίου και των Ο.Τ.Α. α΄ και β΄ βαθμίδας. Ως εκ τούτου, το έργο : «Αγωγό Μεταφοράς Φυσικού Αερίου» εμπίπτει στην ανωτέρω εξαίρεση.

Περιβαλλοντικά θέματα :
Η επιτροπή λαμβάνοντας υπόψιν το Φάκελο του Προκαταρκτικού Προσδιορισμού Περιβαλλοντικών απαιτήσεων (ΠΠΠΑ), για τον Αγωγό Μεταφοράς Φυσικού Αερίου (ΑΦΑ) EASTMED, θεωρεί ότι δεν συντρέχουν ιδιαίτεροι κίνδυνοι εφόσον εφαρμοστεί η προβλεπόμενη περιβαλλοντική νομοθεσία.
Παρόλα αυτά, καθώς το έργο θα διέρθει από αρδευόμενες καλλιεργήσιμες εκτάσεις & αναδασμούς, που εμπίπτουν εντός Γεωργικής Γης Υψηλής Παραγωγικότητας (Γ.Γ.Υ.Π), θα πρέπει να ληφθεί μέριμνα κατά την κατασκευή του έργου ώστε οι δομές αυτές να παραμείνουν λειτουργικές (δίκτυα εγγειοβελτιωτικών έργων κλπ).

Το σύστημα του αγωγού θα πρέπει να παρακολουθείται και να συντηρείται έτσι ώστε να εξασφαλίζεται πως όπως σχεδιάστηκε και πρόκειται να κατασκευαστεί, θα παραμείνει κατάλληλο και λειτουργικό καθ' όλη τη διάρκεια ζωής του και επίσης θα ελαχιστοποιείται ο περιβαλλοντικός και ο ανθρώπινος κίνδυνος.
Γενικά, η παρακολούθηση του αγωγού, οι λειτουργικοί έλεγχοι και η παρακολούθηση των συνθηκών λειτουργίας, θα πρέπει να γίνονται έτσι ώστε να αντιμετωπιστούν τυχόν προβλήματα και για να επιτραπεί η επιδιόρθωσή τους σε σύντομο χρονικό διάστημα. Ο προγραμματισμός της συντήρησης θα γίνει μέσω ενός συνδυασμού σύγχρονων διαχειριστικών τεχνικών, πληροφοριακών συστημάτων και καινοτόμων τεχνικών αναλύσεων με στόχο την ελαχιστοποίηση κάθε κινδύνου ο οποίος συνδέεται με τη λειτουργία της εγκατάστασης και του εξοπλισμού σε βάθος χρόνου.
Η ενσωμάτωση της προγραμματισμένης συντήρησης θα είναι ένα κύριο συστατικό της εξέλιξης του έργου και θα πρέπει να εφαρμοστεί καθ' όλη τη διάρκεια λειτουργίας του συστήματος του αγωγού.

5. ΣΥΜΠΕΡΑΣΜΑ ΤΗΣ ΓΝΩΜΟΔΟΤΗΣΗΣ

Α. ΓΝΩΜΟΔΟΤΟΥΜΕ ΘΕΤΙΚΑ ΓΙΑ ΤΗΝ ΥΛΟΠΟΙΗΣΗ ΤΟΥ ΕΡΓΟΥ Ή ΤΗΣ ΔΡΑΣΤΗΡΙΟΤΗΤΑΣ ΧΩΡΙΣ ΤΗΝ ΑΠΑΙΤΗΣΗ ΠΡΟΣΘΕΤΩΝ ΟΡΩΝ - ΠΡΟΫΠΟΘΕΣΕΩΝ.	☐
Β. ΓΝΩΜΟΔΟΤΟΥΜΕ ΘΕΤΙΚΑ ΓΙΑ ΤΗΝ ΥΛΟΠΟΙΗΣΗ ΤΟΥ ΕΡΓΟΥ Ή ΤΗΣ ΔΡΑΣΤΗΡΙΟΤΗΤΑΣ ΜΕ ΤΟΥΣ ΟΡΟΥΣ - ΠΡΟΫΠΟΘΕΣΕΙΣ ΠΟΥ ΠΑΡΑΤΙΘΕΝΤΑΙ ΣΤΟ ΣΗΜΕΙΟ 4 ΤΟΥ ΠΑΡΟΝΤΟΣ.	■
Γ. ΓΝΩΜΟΔΟΤΟΥΜΕ ΑΡΝΗΤΙΚΑ ΓΙΑ ΤΗΝ ΥΛΟΠΟΙΗΣΗ ΤΟΥ ΕΡΓΟΥ Ή ΤΗΣ ΔΡΑΣΤΗΡΙΟΤΗΤΑΣ ΓΙΑ ΤΟΥΣ ΣΥΓΚΕΚΡΙΜΕΝΟΥΣ ΛΟΓΟΥΣ ΠΟΥ ΠΑΡΑΤΙΘΕΝΤΑΙ ΣΤΟ ΣΗΜΕΙΟ 4 ΤΟΥ ΠΑΡΟΝΤΟΣ.	☐
Δ. ΔΕΝ ΔΥΝΑΜΕΘΑ ΝΑ ΓΝΩΜΟΔΟΤΗΣΟΥΜΕ ΕΠΙ ΤΗΣ ΔΙΑΒΙΒΑΣΘΕΙΣΑΣ ΜΠΕ ΔΙΟΤΙ ΔΙΑΠΙΣΤΩΝΟΝΤΑΙ ΣΕ ΑΥΤΉ ΟΥΣΙΩΣΕΙΣ ΕΛΛΕΙΨΕΙΣ ΣΕ ΌΤΙ ΑΦΟΡΑ ΤΟ ΑΝΤΙΚΕΙΜΕΝΟ ΑΡΜΟΔΙΟΤΗΤΑΣ ΤΗΣ ΥΠΗΡΕΣΙΑΣ ΜΑΣ, ΟΠΩΣ ΑΥΤΕΣ (ΕΛΛΕΙΨΕΙΣ) ΠΑΡΑΤΙΘΕΝΤΑΙ ΣΤΟ ΣΗΜΕΙΟ 4 ΤΟΥ ΠΑΡΟΝΤΟΣ.	☐
Ε. ΔΕΝ ΔΥΝΑΜΕΘΑ ΝΑ ΓΝΩΜΟΔΟΤΗΣΟΥΜΕ ΕΠΙ ΤΗΣ ΔΙΑΒΙΒΑΣΘΕΙΣΑΣ ΜΠΕ ΔΙΟΤΙ ΔΕΝ ΕΜΠΙΠΤΕΙ ΣΤΟ ΠΕΔΙΟ ΤΩΝ ΚΑΤΑ ΝΟΜΟ ΑΡΜΟΔΙΟΤΗΤΩΝ ΤΗΣ ΥΠΗΡΕΣΙΑΣ ΜΑΣ.	☐

(*) Η Γνωμοδότηση αφορά το χαρακτηρισμό της έκτασης. Τυχόν άλλοι όροι ή προϋποθέσεις για την υλοποίηση του έργου / δραστηριότητας δεν καλύπτονται από την γνωμοδότηση αυτή

ΥΠΟΓΡΑΦΗ

Ο ΑΝΑΠΛ. Δ/ΝΤΗΣ της Δ/ΝΣΗΣ
ΑΓΡΟΤΙΚΗΣ ΟΙΚΟΝΟΜΙΑΣ &
ΚΤΗΝΙΑΤΡΙΚΗΣ ΠΕ ΑΙΤΩΛ/ΝΙΑΣ

ΒΛΑΧΟΣ ΣΑΒΒΑΣ

22. Περιφέρεια Δυτικής Ελλάδας, Π.Ε. Ηλείας, Δνση Αγροτικής Οικονομίας και Κτηνιατρικής, ΠΕΧΩΠ Ηλείας (361433/30521, 25/1/2022)

ΕΛΛΗΝΙΚΗ ΔΗΜΟΚΡΑΤΙΑ
ΠΕΡΙΦΕΡΕΙΑ ΔΥΤΙΚΗΣ ΕΛΛΑΔΟΣ
ΠΕΡΙΦΕΡΕΙΑΚΗ ΕΝΟΤΗΤΑ ΗΛΕΙΑΣ
Δ/ΝΣΗ ΑΓΡΟΤΙΚΗΣ ΟΙΚΟΝΟΜΙΑΣ ΚΑΙ ΚΤΗΝΙΑΤΡΙΚΗΣ

Πύργος, 25/01/2022

Αριθ. Πρωτ.: 361433/30521

Ταχ. Δ/νση : Διοικητήριο
Ταχ. Κώδικας : 27100 Πύργος
Τηλέφωνο : 2621360169
Φαξ : 2621360150
Πληροφορίες : Παπαδοπούλου Αθανασία

ΠΡΟΣ:
ΥΠΕΝ
ΓΕΝΙΚΗ Δ/ΝΣΗ ΠΕΡΙΒΑΛΛΟΝΤΙΚΗΣ ΠΟΛΙΤΙΚΗΣ
Δ/ΝΣΗ ΠΕΡΙΒΑΛΛΟΝΤΙΚΗΣ ΑΔΕΙΟΔΟΤΗΣΗΣ
ΤΜΗΜΑ Γ
(με email: sec.dipa@prv.ypeka.gr)

ΚΟΙΝ:
ΥΠΟΥΡΓΕΙΟ ΑΓΡΟΤΙΚΗΣ ΑΝΑΠΤΥΞΗΣ ΚΑΙ ΤΡΟΦΙΜΩΝ
ΓΕΝ. Δ/ΝΣΗ ΒΙΩΣΙΜΗΣ ΑΓΡΟΤΙΚΗΣ ΑΝΑΠΤΥΞΗΣ
Δ/ΝΣΗ ΧΩΡΟΤΑΞΙΑΣ, ΠΕΡΙΒΑΛΛΟΝΤΟΣ & ΚΛΙΜΑΤΙΚΗΣ ΑΛΛΑΓΗΣ
ΤΜΗΜΑ ΧΩΡΟΤΑΞΙΑΣ
(με email: pasku065@minagric.gr, pasku052@minagric.gr)

Θέμα: «ΑΠΑΝΤΗΣΗ ΣΧΕΤΙΚΑ ΜΕ ΠΠΠΑ ΓΙΑ ΤΟΝ ΑΓΩΓΟ ΦΥΣΙΚΟΥ ΑΕΡΙΟΥ EASTMED»

Σχετικό: το υπ'αριθ. 114170/7199/30-11-2021 έγγραφο ΥΠΕΝ περί «Διαβίβασης φακέλου Προκαταρκτικού Προσδιορισμού Περιβαλλοντικών Απαιτήσεων (ΠΠΠΑ), για τον αγωγό μεταφοράς φυσικού αερίου (ΑΦΑ) EASTMED», όπως έχει αναρτηθεί στο ΗΠΜ.

Σε απάντηση του ανωτέρω σχετικού, σας γνωρίζουμε ότι η επιτροπή ΠΕΧΩΠ Ηλείας, σύμφωνα με την ΚΥΑ με α.π.οικ. 1649/245/15-1-2014 (ΦΕΚ 45/Β/2014), δεν συμπεριλαμβάνεται στους φορείς γνωμοδότησης έργων και δραστηριοτήτων του πίνακα 11.1 για τε έργα Υποκατηγορίας Α1 της ομάδας 11 «Μεταφορά ενέργειας, καυσίμων και χημικών ουσιών», και ως εκ τούτου δεν δύναται να γνωμοδοτήσει διότι ο φάκελος ΠΠΠΑ του σχετικού έργου, δεν εμπίπτει στο πεδίο των κατά νόμο αρμοδιοτήτων της Υπηρεσίας μας.

Η Δ/ντρια Αγροτικής Οικονομίας & Κτηνιατρικής

Η Πρόεδρος της Π.Ε.ΧΩ.Π.

Α. ΠΑΠΑΔΟΠΟΥΛΟΥ

Π. ΣΠΥΡΟΠΟΥΛΟΥ

Ακριβές Αντίγραφο

Κων/να Καρνάρου
Διοικητικός

23. Περιφέρεια Ηπείρου, Π.Ε. Άρτας, Δνση Αγροτικής Οικονομίας και Κτηνιατρικής, ΠΕΧΩΠ Άρτας (10047/197545, 17/3/2022)

Δ9	**ΕΝΤΥΠΟ ΤΥΠΟΠΟΙΗΜΕΝΗΣ ΓΝΩΜΟΔΟΤΗΣΗΣ ΦΟΡΕΩΝ** ΓΙΑ ΤΗ ΔΙΑΔΙΚΑΣΙΑ **ΕΚΔΟΣΗΣ ΑΠΟΦΑΣΗΣ ΠΕΡΙΒΑΛΛΟΝΤΙΚΩΝ ΟΡΩΝ** ΕΡΓΩΝ ΚΑΙ ΔΡΑΣΤΗΡΙΟΤΗΤΩΝ **ΚΑΤΗΓΟΡΙΑΣ Α.**

ΣΤΟΙΧΕΙΑ ΓΝΩΜΟΔΟΤΟΥΣΑΣ ΥΠΗΡΕΣΙΑΣ ΔΙΕΥΘΥΝΣΗ ΑΓΡΟΤΙΚΗΣ ΟΙΚΟΝΟΜΙΑΣ ΚΑΙ ΚΤΗΝΙΑΤΡΙΚΗΣ ΕΠΙΤΡΟΠΗ ΧΩΡΟΤΑΞΙΑΣ ΚΑΙ ΠΕΡΙΒΑΛΛΟΝΤΟΣ ***Ταχυδρομική Διεύθυνση:*** **Φλέμινγκ 6, 47100 Άρτα** ***Πληροφορίες*: Παναγιώτα Ψαθά** ***Τηλέφωνο:* 2681 3 64445** ***Email: ppsatha@peartas.gov.gr***	**Ημερομηνία:** *17-03-20222* ***Αρ. Πρωτ*** (*εξερχομένου*)**: 10047/197545** ***Αρ. Πρωτ.*** (**εισερχομένου**)**: 114171/7199/30-11-2021** **έγγραφο ΓΕΝΙΚΗΣ Δ/ΝΣΗ ΧΩΡΟΤΑΞΙΚΗΣ & ΠΕΡΙΒΑΛΛΟΝΤΙΚΗΣ ΠΟΛΙΤΙΚΗΣ** **Δ/ΝΣΗ ΠΕΡ.&ΧΩΡΙΚΟΥ ΣΧΕΔ. ΗΠΕΙΡΟΥ** **ΤΜΗΜΑ ΠΕΡiΒ & ΧΩΡΙΚΟΥ ΣΧΕΔΙΑΣΜΟΥ** **Περιβαλλοντική Ταυτότητα (ΠΕΤ) έργου ή δραστηριότητας:**

1. ΤΙΤΛΟΣ ΕΡΓΟΥ Η' ΔΡΑΣΤΗΡΙΟΤΗΤΑΣ.
1) Διαβίβαση φακέλου Προκαταρκτικού Προσδιορισμού Περιβαλλοντικών Απαιτήσεων (ΠΠΠΑ), για τον αγωγό Μεταφοράς Φυσικού Αερίου(ΑΦΑ) EASTMED.

2. ΘΕΣΜΙΚΟ ΠΛΑΙΣΙΟ ΠΟΥ ΔΙΕΠΕΙ ΤΟ ΠΕΔΙΟ ΓΝΩΜΟΔΟΤΗΣΗΣ ΤΗΣ ΥΠΗΡΕΣΙΑΣ ΜΑΣ.

Α/Α	**ΣΤΟΙΧΕΙΟ ΘΕΣΜΙΚΟΥ ΠΛΑΙΣΙΟΥ (ΦΕΚ)**	**ΤΙΤΛΟΣ ΣΤΟΙΧΕΙΟΥ ΘΕΣΜΙΚΟΥ ΠΛΑΙΣΙΟΥ**
1.	Ν. 4014/2011 (ΦΕΚ 209/Α/21.09.2011)	Περιβαλλοντική αδειοδότηση έργων και δραστηριοτήτων, ρύθμιση αυθαιρέτων σε συνάρτηση με δημιουργία περιβαλλοντικού ισοζυγίου και άλλες διατάξεις αρμοδιότητας Υπουργείου Περιβάλλοντος.
2.	Κ.Υ.Α. οίκ. 1649/45/2014 (ΦΕΚ 45/Β/15201.2014)	Εξειδίκευση των διαδικασιών γνωμοδοτήσεων και τρόπου ενημέρωσης του κοινού και συμμετοχής του ενδιαφερόμενου κοινού στη δημόσια διαβούλευση κατά την περιβαλλοντική αδειοδότηση έργων και δραστηριοτήτων άλλης Κατηγορίας Α΄ άλλης απόφασης του Υπουργού Περιβάλλοντος, Ενέργειας και Κλιματικής Αλλαγής υπ' αριθ. 1958/2012 (ΦΕΚ Α΄ 21), σύμφωνα με τα οριζόμενα στο άρθρο 19 παράγραφος 9 του ν. 4014/2011 (ΦΕΚ Α΄ 209), καθώς και κάθε άλλης σχετικής λεπτομέρειας.

3. ΕΠΙΤΟΠΙΑ ΑΝΑΓΝΩΡΙΣΗ ΠΕΡΙΟΧΗΣ ΕΡΓΟΥ.	
ΓΙΑ ΤΙΣ ΑΝΑΓΚΕΣ ΤΗΣ ΠΑΡΟΥΣΑΣ ΓΝΩΜΟΔΟΤΗΣΗΣ ΕΛΑΒΕ ΧΩΡΑ ΑΥΤΟΨΙΑ ΣΤΗΝ ΠΕΡΙΟΧΗ ΤΟΥ ΕΡΓΟΥ	ΝΑΙ ☐ **ΟΧΙ** ×

4. ΣΤΟΙΧΕΙΑ ΓΝΩΜΟΔΟΤΗΣΗΣ.
Στο πλαίσιο των αρμοδιοτήτων της Υπηρεσίας μας, όπως αυτές αναφέρθηκαν πιο πάνω (σημείο 2 του παρόντος) και κατόπιν σχετικού αιτήματος της Περιβαλλοντικής Αρχής για το έργο – δραστηριότητα του σημείου 1 του παρόντος, η υπηρεσία μας γνωμοδοτεί θετικά επί του Προκαταρκτικού Προσδιορισμού Περιβαλλοντικών επιπτώσεων (ΠΠΠΑ) για το έργο του θέματος και προτείνει τη συνέχιση της περιβαλλοντικής αδειοδότησης μέσω της εκπόνησης και υποβολής Μελέτης Περιβαλλοντικών Επιπτώσεων επί της οποίας η υπηρεσία μας θα γνωμοδοτήσει αναφορικά με την επέμβαση και για τυχόν αρνητικές επιπτώσεις στο περιβάλλον σύμφωνα με τις διατάξεις της κείμενης νομοθεσίας.

5. ΣΥΜΠΕΡΑΣΜΑ ΤΗΣ ΓΝΩΜΟΔΟΤΗΣΗΣ	
Α. ΓΝΩΜΟΔΟΤΟΥΜΕ ΘΕΤΙΚΑ ΓΙΑ ΤΗΝ ΥΛΟΠΟΙΗΣΗ ΤΟΥ ΕΡΓΟΥ Ή ΤΗΣ ΔΡΑΣΤΗΡΙΟΤΗΤΑΣ ΧΩΡΙΣ ΤΗΝ ΑΠΑΙΤΗΣΗ ΠΡΟΣΘΕΤΩΝ ΟΡΩΝ – ΠΡΟΥΠΟΘΕΣΕΩΝ.	√
Β. ΓΝΩΜΟΔΟΤΟΥΜΕ ΘΕΤΙΚΑ ΓΙΑ ΤΗΝ ΥΛΟΠΟΙΗΣΗ ΤΟΥ ΕΡΓΟΥ Η ΤΗΣ ΔΡΑΣΤΗΡΙΟΤΗΤΑΣ ΜΕ ΤΟΥΣ ΟΡΟΥΣ – ΠΡΟΥΠΟΘΕΣΕΙΣ ΠΟΥ ΠΑΡΑΤΙΘΕΝΤΑΙ ΣΤΟ ΣΗΜΕΙΟ 4 ΤΟΥ ΠΑΡΟΝΤΟΣ	
Γ. ΓΝΩΜΟΔΟΤΟΥΜΕ ΑΡΝΗΤΙΚΑ ΓΙΑ ΤΗΝ ΥΛΟΠΟΙΗΣΗ ΤΟΥ ΕΡΓΟΥ Ή ΤΗΣ ΔΡΑΣΤΗΡΙΟΤΗΤΑΣ ΓΙΑ ΤΟΥΣ ΣΥΓΚΕΚΡΙΜΕΝΟΥΣ ΛΟΓΟΥΣ ΠΟΥ ΠΑΡΑΤΙΘΕΝΤΑΙ ΣΤΟ ΣΗΜΕΙΟ 4 ΤΟΥ ΠΑΡΟΝΤΟΣ	
Δ. ΔΕ ΔΥΝΑΜΕΘΑ ΝΑ ΓΝΩΜΟΔΟΤΗΣΟΥΜΕ ΕΠΙ ΤΗΣ ΔΙΑΒΙΒΑΣΘΕΙΣΑΣ Μ.Π.Ε. ΔΙΟΤΙ ΔΙΑΠΙΣΤΩΝΟΝΤΑΙ ΣΕ ΑΥΤΗ ΟΥΣΙΩΔΕΙΣ ΕΛΛΕΙΨΕΙΣ ΣΕ ΟΤΙ ΑΦΟΡΑ ΤΟ ΑΝΤΙΚΕΙΜΕΝΟ ΑΡΜΟΔΙΟΤΗΤΑΣ ΤΗΣ ΥΠΗΡΕΣΙΑΣ ΜΑΣ, ΟΠΩΣ ΑΥΤΕΣ (ΕΛΛΕΙΨΕΙΣ) ΠΑΡΑΤΙΘΕΝΤΑΙ ΣΤΟ ΣΗΜΕΙΟ 4 ΤΟΥ ΠΑΡΟΝΤΟΣ	
Ε. ΔΕ ΔΥΝΑΜΕΘΑ ΝΑ ΓΝΩΜΟΔΟΤΗΣΟΥΜΕ ΕΠΙ ΤΗΣ ΔΙΑΒΙΒΑΣΘΕΙΣΑΣ Μ.Π.Ε. ΔΙΟΤΙ ΔΕΝ ΕΜΠΙΠΤΕΙ ΣΤΟ ΠΕΔΙΟ ΤΩΝ ΚΑΤΑ ΝΟΜΟ ΑΡΜΟΔΙΟΤΗΤΩΝ ΤΗΣ ΥΠΗΡΕΣΙΑΣ ΜΑΣ	

Τα μέλη της Επιτροπής

1. Βασίλειος Ζολώτας
2. Κούρτης Γεώργιος
3. Στέφανος Μπακόλας
4. Ελευθερία Παππα
5. Βασιλική Πετανίτη

Ο Πρόεδρος ΠΕΧΩΠ

Κων/νος Σαπλαούρας

24. Περιφέρεια Ηπείρου, Π.Ε. Πρέβεζας, Περιφερειακή Επιτροπή Χωροταξίας και Περιβάλλοντος, ΠΕΧΩΠ Πρέβεζας (198468/17490, 13/12/2021)

(*ΠΡΑΚΤΙΚΟ ΠΕΧΩΠ ΑΡ. 39/2021*)

Δ8	ΕΝΤΥΠΟ ΤΥΠΟΠΟΙΗΜΕΝΗΣ ΓΝΩΜΟΔΟΤΗΣΗΣ ΦΟΡΕΩΝ ΓΙΑ ΤΗ ΔΙΑΔΙΚΑΣΙΑ ΠΡΟΚΑΤΑΡΚΤΙΚΟΥ ΠΡΟΣΔΙΟΡΙΣΜΟΥ ΠΕΡΙΒΑΛΛΟΝΤΙΚΩΝ ΑΠΑΙΤΗΣΕΩΝ ΕΡΓΩΝ ΚΑΙ ΔΡΑΣΤΗΡΙΟΤΗΤΩΝ ΚΑΤΗΓΟΡΙΑΣ Α

ΣΤΟΙΧΕΙΑ ΓΝΩΜΟΔΟΤΟΥΣΑΣ ΥΠΗΡΕΣΙΑΣ **Περιφέρεια Ηπείρου** **ΠΕ Πρέβεζας** **ΠΕΧΩΠ** **Ταχ.Δ/νση: Λ. ΕΙΡΗΝΗΣ 65** **Τ.Κ:** 48100, ΠΡΕΒΕΖΑ **Πληροφορίες: Β. Ντερμάρης** **Τηλ:** 2682023897 **FAX:** 2682029229 **Email:** v.ntermaris@php.gov.gr	Ημερομηνία: 13-12-2021 Αρ. Πρωτοκόλλου (Εξερχομένου): 198468/17490 Αρ.Πρωτοκόλλου (Εισερχομένου): 114170/7199/30-11-2021 Περιβαλλοντική Ταυτότητα (ΠΕΤ)Έργου ή δραστηριότητας: 2107589513 **ΠΡΟΣ**: Υπουργείο Περιβάλλοντος και Ενέργειας Διεύθυνση Περιβαλλοντικής Αδειοδότησης Λ. Αλεξάνδρας 11, ΤΚ 11473, Αθήνα **ΚΟΙΝ.:** ΥΠΑΑΤ, Διεύθυνση Περ/ντος, Χωροταξίας & Κλιματικής Αλλαγής, Πατησίων 207 & Σκαλιστήρη 19, ΤΚ 11253 Αθήνα

1. Τίτλος Έργου ή Δραστηριότητας

2. Θεσμικό πλαίσιο που διέπει το πεδίο γνωμοδότησης της υπηρεσίας μας

Α/Α	Στοιχείο θεσμικού πλαισίου (ΦΕΚ)	Τίτλος στοιχείου θεσμικού πλαισίου
1	Ν. 3852/2010 (ΦΕΚ 87/Α/7-6-2010)	«Νέα Αρχιτεκτονική της Αυτοδιοίκησης και της Αποκεντρωμένης Διοίκησης-Πρόγραμμα Καλλικράτης».
2	ΠΔ 140/2010 (ΦΕΚ 233/Α'/2010)	«Οργανισμός της Περιφέρειας Ηπείρου».
3	Ν. 4014/2011 (ΦΕΚ 209/Α/21-09-2011).	«Περιβαλλοντική αδειοδότηση έργων και δραστηριοτήτων, ρύθμιση αυθαιρέτων σε συνάρτηση με δημιουργία περιβαλλοντικού ισοζυγίου και άλλες διατάξεις αρμοδιότητας Υπουργείου Περιβάλλοντος Ενέργειας και Κλιματικής Αλλαγής».
4	ΚΥΑ 1649/45(ΦΕΚ Β'45/2014)	«Εξειδίκευση των διαδικασιών γνωμοδοτήσεων κτλ. κατά την περιβαλλοντική αδειοδότηση έργων και δραστηριοτήτων της κατηγορίας Α κτλ».
5	ΚΥΑ 393155/1992 (ΦΕΚ Β΄579/992)	Περιορισμός Συλλογικών Οργάνων του υπουργείου Γεωργίας
	ΚΥΑ 168040/2010 ΦΕΚ 1528/07-09-10 όπως ισχύει	«Καθορισμός κριτηρίων με τα οποία διαβαθμίζεται η αγροτική γη σε ποιότητες και κατατάσσεται σε κατηγορίες παραγωγικότητας»
6	(χωρίς ΦΕΚ)	Αρ. 242452/22-12-2009 Έγγραφο της Γεν .Δ/νσης Γεωργικών Εφαρμογών και Έρευνας του Υπ.Α.Α.Τ.
7		Αρ. 2391/134940/24-10-2014 έγγραφο της Διεύθυνσης Χωροταξίας & Προστασίας Περιβάλλοντος του ΥΠΑΑΤ
8		Αρ. 1704/124431/22-11-2018 Έγγραφο της Διεύθυνσης Περιβάλλοντος, Χωροταξίας & Κλιματικής Αλλαγής του Υπ.Α.Α.Α.Τ.
9		Αρ. 30327/1669/4-3-2021 απόφαση Περιφερειάρχη Ηπείρου «Συγκρότηση Περιφερειακής επιτροπής Χωροταξίας & Περιβάλλοντος (ΠΕΧΩΠ) ΠΕ Πρέβεζας κτλ».

3. Επιτόπια αναγνώριση περιοχής έργου ή δραστηριότητας

Για τις ανάγκες της παρούσας γνωμοδότησης έλαβε χώρα αυτοψία στην περιοχή του έργου ή δραστηριότητας	ΟΧΙ	☐

4.Στοιχεία Γνωμοδότησης

Στο πλαίσιο των αρμοδιοτήτων της υπηρεσίας μας, όπως αυτές αναφέρθηκαν πιο πάνω (σημείο 2 του παρόντος) και κατόπιν σχετικού αιτήματος της περιβαλλοντικής αρχής για το έργο – δραστηριότητα του σημείου 1 του παρόντος προτείνουμε:

1. *Τη συνέχιση της διαδικασίας περιβαλλοντικής αδειοδότησης μέσω της εκπόνησης και υποβολής Μελέτης Περιβαλλοντικών Επιπτώσεων χωρίς καμία ειδική κατεύθυνση πέραν αυτών που προβλέπονται από το εν ισχύ θεσμικό πλαίσιο.*

Εντοπίζονται ζώνες όπου η ΠΕΧΩΠ προβαίνει (εντός των ορίων του Δ. Ζηρού) και ζώνες όπου η ΠΕΧΩΠ δεν προβαίνει σε χαρακτηρισμό γης βάσει του αρ. 56 του Ν. 2637/1998 όπως ισχύει και έχουν ισχύ οι διατάξεις του οικείου ΓΠΣ/ΣΧΟΟΑΠ (Δήμοι Πρέβεζας και Πάργας). Άποψη της ΠΕΧΩΠ είναι ότι το έργο συνάδει με το άρθρο 56 παρ. 6α) του ν. 2637/1998 ως Έργο Κοινού Ενδιαφέροντος της ΕΕ (ΕΚΕ) και έργο Εθνικής Σημασίας και Δημοσίου Συμφέροντος βάσει των στοιχείων που υποβλήθηκαν. Επομένως δεν εντοπίζεται χωροταξικός περιορισμός που να ελέγχεται αυτοτελώς από την ΠΕΧΩΠ.

Περαιτέρω, διαπιστώνεται ότι η όδευση του έργου αφορά σημαντικές γεωργικά περιοχές όπου υφίστανται εγγειοβελτιωτικά έργα, κληροτεμάχια και αναδασμοί και χαρακτηρίζονται (ΦΕΚ 2684/Β΄/2018) ως ζώνες δυνητικά υψηλού κινδύνου πλημμύρας (ΖΔΥΚΠ) (GR05RAK0003 για τους Δήμους Ζηρού και Πρέβεζας και GR05RAK0005 για το Δήμο Πάργας). Συνεπώς θα πρέπει να διασφαλίζεται η απρόσκοπτη υδραυλική λειτουργία των υδατορεμάτων και των στραγγιστικών δικτύων και να είναι δυνατός ο μελλοντικός εκσυγχρονισμός και αποκατάσταση των δικτύων και η επέκταση των υποδομών ανάλογα με τις ανάγκες. Η επιτροπή με την παρούσα σύνθεση δεν δύναται να κρίνει την επάρκεια ή μη του προτεινόμενου σχεδιασμού σε συνάρτηση με τις μελλοντικές ανάγκες, απλώς εκφράζει επιφύλαξη ως προς τη δημιουργία ενός μόνιμου υδραυλικού εμποδίου λ.χ. στο ημικύκλιο Άγιος Σπυρίδωνας-Νέα Κερασούντα-Λούρος-Ωρωπός (α/α 36-37, 170(-)Km έως 180(+)Km και αλλού, όπως (α/α 38-39) μεταξύ Χόχλας 210(+)Km ως 215(-)Km και Κορώνης 220Km (αρχείο: Ενότητα 11.1.2 – Χάρτης περιοχής μελέτης εναλλακτικές λύσεις και περιβαλλοντικές ευαισθησίες). Περισσότερα θα μπορούσαν να τεκμηριωθούν από τις αρμόδιες υπηρεσίες.

Η ΕΠΙΤΡΟΠΗ	Υπογραφή
Βασίλης Ντερμάρης, Γεωπόνος Δνσης Αγροτικής Οικονομίας και Κτηνιατρικής Π.Ε. Πρέβεζας.	
Αγαθή Κέντρου, Ιχθυολόγος, ΔΑΟΚ ΠΕ Πρέβεζας	
Μιχαήλ Κοτσαρίνης, Γεωπόνος, ΔΑΟΚ ΠΕ Πρέβεζας.	
Κων/νος Κασκάνης, Τοπογράφος Μηχανικός, ΔΑΟΚ ΠΕ Πρέβεζας.	
Θεοφάνης Φάης, Κτηνίατρος, ΔΑΟΚ ΠΕ Πρέβεζας.	

Θεωρήθηκε για το γνήσιο των υπογραφών,
Πρέβεζα 13-12-2021

Β. Ντερμάρης

25. Αποκεντρωμένη Διοίκηση Κρήτης, Γενικής Δνση Χωροταξικής και Περιβαλλοντικής Πολιτικής, Δνση Υδάτων, Τμήμα Παρακολούθησης & Προστασίας Υδατικών Πόρων, Δνση Υδάτων Κρήτης (3581, 18/1/2022)

Ηράκλειο 18/1/2022
Αρ.Πρωτ.: 3581

ΕΛΛΗΝΙΚΗ ΔΗΜΟΚΡΑΤΙΑ
ΑΠΟΚΕΝΤΡΩΜΕΝΗ ΔΙΟΙΚΗΣΗ ΚΡΗΤΗΣ
ΓΕΝΙΚΗ Δ/ΝΣΗ ΧΩΡΟΤΑΞΙΚΗΣ ΚΑΙ ΠΕΡΙΒΑΛΛΟΝΤΙΚΗΣ ΠΟΛΙΤΙΚΗΣ
ΔΙΕΥΘΥΝΣΗ ΥΔΑΤΩΝ
ΤΜΗΜΑ ΠΑΡΑΚΟΛΟΥΘΗΣΗ & ΠΡΟΣΤΑΣΙΑΣ ΤΩΝ ΥΔΑΤΙΚΩΝ ΠΟΡΩΝ
Πληροφορίες: Μεζίνη Κλεώνη
Ταχ. Δ/νση: Πλατεία Κουντουριώτη, Τ.Κ. 71202, Ηράκλειο
Τηλέφωνο: 2813404170
Fax: 2813404194
Email: k.mezini@apdkritis.gov.gr

ΠΡΟΣ: Υπουργείο Περιβάλλοντος & Ενέργειας
Γενική Διεύθυνση Περιβαλλοντικής Πολιτικής
Διεύθυνση Περιβαλλοντικής Αδειοδότησης
Τμήμα Γ
Λ. Αλεξάνδρας 11, 11473

ΚΟΙΝ: 1) Γραφείο Συντονίστριας Αποκεντρωμένης Διοίκησης Κρήτης
2) Γενική Διεύθυνση Χωροταξικής και Περιβαλλοντικής Πολιτικής Αποκεντρωμένης Διοίκησης Κρήτης
3) IGI POSEIDON S.A.
Λ. Μεσογείων 207, Αθήνα, Τ.Κ.: 115 25
4) ΑΣΠΡΟΦΟΣ ΑΕ
Ελευθερίου Βενιζέλου 284, Καλλιθέα

ΘΕΜΑ: Γνωμοδότηση για το φάκελο Προκαταρκτικού Προσδιορισμού Περιβαλλοντικών Απαιτήσεων (ΠΠΠΑ), για τον Αγωγό Μεταφοράς Φυσικού Αερίου (ΑΦΑ) EASTMED.

ΣΧΕΤ:

1. *Η με αρ. 896/2017 Απόφαση έγκρισης «1ης Αναθεώρησης ΣΔΛΑΠ υδατικού διαμερίσματος Κρήτης & αντίστοιχης Στρατηγικής Μελέτης Περιβαλλοντικών Επιπτώσεων (ΦΕΚ Β'4666/29-12-2017).*
2. *Η με αρ. ΥΠΕΝ/ΓρΕΓΥ/41397/335/2018 Απόφαση έγκρισης «Σχεδίου Διαχείρισης Κινδύνων Πλημμύρας Λεκανών Απορροής ποταμών του Υδατικού Διαμερίσματος Κρήτης (EL13) και της αντίστοιχης Στρατηγικής Μελέτης Περιβαλλοντικών Επιπτώσεων» (ΦΕΚ 2687Β΄/6-7-2018) όπως αυτή διορθώθηκε με το ΦΕΚ 5646 Β΄/14-12-2018.*
3. *Η με αρ.πρωτ.οικ.145116/02-02-2011 ΚΥΑ (ΦΕΚ Β'354/2011) με θέμα «Καθορισμός μέτρων, όρων και διαδικασιών για την επαναχρησιμοποίηση επεξεργασμένων υγρών αποβλήτων και άλλες διατάξεις»*
4. *Η υπ' αριθμ.οικ.145447/23-06-2011 εγκύκλιος του ΥΠΕΚΑ «Διευκρινίσεις σχετικά με την ορθή εφαρμογή της ΚΥΑ οικ. 45116/02-02-2011 (ΦΕΚ Β'354/2011).»*
5. *Η υπ' αρ.1589/03-11-2011 εγκύκλιος του ΥΠΕΚΑ «Διευκρινίσεις σχετικά με την ορθή εφαρμογή της ΚΥΑ οικ.145116/02-02-2011 (ΦΕΚ Β'354/2011) 'Καθορισμός μέτρων, όρων και διαδικασιών για την επαναχρησιμοποίηση επεξεργασμένων υγρών αποβλήτων και άλλες διατάξεις' μετά την έκδοση του Ν. 4014/2011 (ΦΕΚ 209/21-09-2011.»*
6. *Η με αριθ.οικ.191002/13 (ΦΕΚ 2220 Β/9-9-2013) ΚΥΑ, με θέμα "Τροποποίηση της υπ' αριθ. 145116/2011 κοινής υπουργικής ης «Καθορισμός μέτρων, όρων και διαδικασιών για την επαναχρησιμοποίηση επεξεργασμένων υγρών αποβλήτων (Β΄ 354) και συναφείς διατάξεις»"*

7. *Η με αριθμ. οικ. 147070/14 (ΦΕΚ 3224 Β/2-12-2014) με θέμα «Τροποποίηση του άρθρου 2 της 19652/1906/1999 κοινής υπουργικής απόφασης «Προσδιορισμός των νερών που υφίστανται νιτρορύπανση γεωργικής προέλευσης – Κατάλογος ευπρόσβλητων ζωνών, σύμφωνα με τις παραγράφους 1 και 2 αντίστοιχα του άρθρου 4 της υπ' αριθμ. 16190/1335/1997 κοινής υπουργικής απόφασης» (Β΄ 519), όπως αυτή τροποποιήθηκε και ισχύει»*
8. *Η υπ' αριθμ.οικ.1811/11 (ΦΕΚ Β'3322/30-12-2011) ΚΥΑ, με θέμα «Ορισμός ανώτερων αποδεκτών τιμών για τη συγκέντρωση συγκεκριμένων ρύπων, ομάδων ρύπων ή δεικτών ρύπανσης σε υπόγεια ύδατα, σε εφαρμογή της παραγράφου 2, του Άρθρου 3, της υπ' αριθμ.39626/2208/ Ε130/2009 ΚΥΑ»*
9. *Η υπ' αριθμ.39626/2208/Ε130/2009 (ΦΕΚ Β'2075/25-9-2009) ΚΥΑ, με θέμα «Καθορισμός μέτρων για την προστασία των υπόγειων νερών από την ρύπανση και την υποβάθμιση, σε συμμόρφωση με τις διατάξεις της οδηγίας 2006/118/ ΕΚ 'σχετικά με την προστασία των υπόγειων υδάτων από την ρύπανση και την υποβάθμιση', του Ευρωπαϊκού Κοινοβουλίου και του Συμβουλίου της 12ης Δεκεμβρίου 2006».*
10. *Το με αριθμ.148/09 (ΦΕΚ Α'190/29-9-2009) ΠΔ, με θέμα «Περιβαλλοντική ευθύνη για την πρόληψη και την αποκατάσταση των ζημιών στο περιβάλλον - Εναρμόνιση με την οδηγία 2004/35/ΕΚ του Ευρωπαϊκού Κοινοβουλίου και του Συμβουλίου της 21ης Απριλίου 2004», όπως ισχύει*
11. *Το με αριθμ.51/07 (ΦΕΚ Α'54/8-3-2007) ΠΔ, με θέμα «Καθορισμός μέτρων και διαδικασιών για την ολοκληρωμένη προστασία και διαχείριση των υδάτων σε συμμόρφωση με τις διατάξεις της Οδηγίας 2000/60/ΕΚ 'για τη θέσπιση πλαισίου κοινοτικής δράσης στον τομέα της πολιτικής των υδάτων' του Ευρωπαϊκού Κοινοβουλίου και του Συμβουλίου της 23ης Οκτωβρίου 2000»*
12. *Ο Ν.3199/03 (ΦΕΚ 280Α'/9-12-03) «Προστασία και διαχείριση των υδάτων Εναρμόνιση με την Οδηγία 2000/60/ΕΚ του Ευρωπαϊκού Κοινοβουλίου και του Συμβουλίου της 23ης Οκτωβρίου 2000»*
13. *Η υπ' αριθμ.5673/400/05-03-1997 (ΦΕΚ Β'192/14-03-1997) ΚΥΑ, με θέμα «Μέτρα και όροι για την επεξεργασία αστικών λυμάτων»*
14. *Η με αριθμ.πρωτ.Δ11/Φ.16/8500/91 ΚΥΑ (ΦΕΚ 174 Β') "Προσδιορισμός κατώτατων και ανώτατων ορίων των αναγκαίων ποσοτήτων για την ορθολογική χρήση νερού στην ύδρευση"*
15. *Ο Ν.1650/86 (ΦΕΚ 160Α') «Για την προστασία του περιβάλλοντος» όπως τροποποιήθηκε με τους Ν.3010/02 (ΦΕΚ 91Α'), Ν.4014/11 (ΦΕΚ209Α') και ισχύει.*
16. *Η Υγειονομική Διάταξη Ε1β/221/65 (ΦΕΚ Β'138/65), με θέμα «Περί διαθέσεως λυμάτων και βιομηχανικών αποβλήτων» σε συνδυασμό με την Υγειονομική Διάταξη Υ1β/2000/95.*
17. *Το με αριθμ. πρωτ. ΥΠΕΝ/ΔΙΠΑ/114170/7199/30-11-2021 έγγραφο του Τμήματος Γ, της Διεύθυνσης Περιβαλλοντικής Αδειοδότησης, Γενικής Διεύθυνσης Περιβαλλοντικής Πολιτικής του Υπουργείου Περιβάλλοντος και Ενέργειας (αρ. πρωτ. Διεύθυνσης Υδάτων: 3581/9-12-2021).*
18. *Ο φάκελος Προκαταρκτικού Προσδιορισμού Περιβαλλοντικών Απαιτήσεων (ΠΠΠΑ) για την κατασκευή, λειτουργία και τερματισμό λειτουργίας του Ελληνικού Τμήματος του Αγωγού EastMed που συντάχθηκε από τις ASPROFOS S.A. και ERM για λογαριασμό της IGI POSEIDON S.A.*

Με το υπαριθμόν *ΥΠΕΝ/ΔΙΠΑ/114170/7199/30-11-2021* έγγραφο του Τμήματος Γ', της Διεύθυνσης Περιβαλλοντικής Αδειοδότησης, Γενικής Διεύθυνσης Περιβαλλοντικής Πολιτικής του Υπουργείου Περιβάλλοντος και Ενέργειας, διαβιβάστηκε στην Υπηρεσία μας ο φάκελος

Προκαταρκτικού Προσδιορισμού Περιβαλλοντικών Απαιτήσεων (ΠΠΠΑ) για την κατασκευή, λειτουργία και τερματισμό λειτουργίας του Ελληνικού Τμήματος του Αγωγού EastMed. Ο φάκελος περιλαμβάνει την παρουσίαση του Έργου Αγωγού Eastern Mediterranean Pipeline Project (EastMed) και δυο ξεχωριστών εκθέσεων ΠΠΠΑ για το Χερσαίο και το Υποθαλάσσιο τμήμα του έργου EastMed εντός της Ελληνικής δικαιοδοσίας.

Σας ενημερώνουμε πως μετά από έλεγχο του αρχείου της Υπηρεσίας μας και σύμφωνα με τα: Σχέδιο Διαχείρισης Λεκανών Απορροής και Σχέδιο Διαχείρισης Κινδύνων Πλημμύρας του Υδατικού Διαμερίσματος Κρήτης, ισχύουν τα εξής:

- Η περιοχή κατασκευής του χερσαίου τμήματος του έργου (CS2/CS2N & MS2/MS2N) σύμφωνα με το (1) σχετικό, εμπίπτει στον υπόγειο υδροφορέα «ΠΟΡΩΔΕΣ ΣΗΤΕΙΑΣ-ΠΑΠΑΓΙΑΝΝΑΔΩΝ-ΑΓΙΑΣ ΤΡΙΑΔΑΣ» με κωδικό EL1300141 ο οποίος χαρακτηρίζεται από καλή χημική και καλή ποσοτική κατάσταση.

- Το σημείο προσαιγιάλωσης (LF2) του Ελληνικού υποθαλάσσιου τμήματος εμπίπτει, σύμφωνα με το (1) σχετικό, στο παράκτιο Υ.Σ. «ΑΚΤΕΣ ΝΟΤΙΟΥ ΚΡΗΤΙΚΟΥ ΠΕΛΑΓΟΥΣ-ΛΑΣΙΘΙ» με κωδικό EL1341C0016N το οποίο χαρακτηρίζεται από καλή οικολογική και χημική κατάσταση.

- Σύμφωνα με το (1) σχετικό στην περιοχή κατασκευής του χερσαίου τμήματος του έργου δεν υφίστανται διακριτά από το ΣΔΛΑΠ επιφανειακά Ποτάμια, Λιμναία και Μεταβατικά Υδατικά συστήματα.

- Η περιοχή κατασκευής του χερσαίου τμήματος του έργου, σύμφωνα με το (2) σχετικό, δεν περιλαμβάνεται στις ζώνες που υπάρχουν δυνητικά σοβαροί κίνδυνοι πλημμύρας ούτε και περιλαμβάνεται στους χάρτες κινδύνου πλημμύρας με περίοδο επαναφοράς 50, 100 και 1000 ετών.

Με βάση τα παραπάνω έχουμε να παρατηρήσουμε τα εξης:

1) Με βάση το (1) σχετικό και ειδικότερα με βάση το πρόγραμμα μέτρων για την αντιμετώπιση επιπτώσεων στους υδατικούς πόρους- μέτρο M13B0401 «Καθορισμός και οριοθέτηση ζωνών ή/και μέτρων προστασίας σημείων υδροληψίας ύδατος, που προορίζεται για ανθρώπινη κατανάλωση από υπόγεια υδατικά συστήματα»- τίθενται περιορισμοί σε σχέση με την προστασία των σημείων απόληψης ύδατος για ανθρώπινη κατανάλωση. Κατά την εκπόνηση της ΠΠΠΑ αυτό δεν έχει ληφθεί υπόψιν. **Απαιτείται η διερεύνηση της ύπαρξης ή μη υδροληψιών ανθρώπινης κατανάλωσης εντός ακτίνας 1000 μέτρων.**

2) Κατά την προετοιμασία του σημείου προσαιγιάλωσης (LF2) πρόκειται να πραγματοποιηθεί η εργασία της βυθοκόρησης. Θα πρέπει να προσδιοριστεί που θα διατεθούν τα ιζήματα που θα προκύψουν από τη βυθοκόρηση. Πριν από την επιλογή του τρόπου τελικής διάθεσης θα πρέπει να προηγηθεί προκαταρκτικός έλεγχος της ποιότητας του ιζήματος. Προτείνεται να εξεταστεί εναλλακτική μέθοδος διαχείρισης.

3) Κατά τις δοκιμές υδροστατικής πίεσης που θα πραγματοποιούνται θα χρησιμοποιηθεί θαλασσινό νερό. Θα πρέπει να προσδιοριστούν τα ακριβή σημεία πρόσληψης

θαλασσινού νερού και απόρριψης του χρησιμοποιημένου νερού. Επίσης να κατατεθούν λεπτομέρειες σχετικά με την ανάλυσή του και τον καθαρισμό του πριν την απόρριψη στο περιβάλλον.

4) Υπενθυμίζεται ότι στην 1η Αναθεώρηση των Σχεδίων Διαχείρισης Λεκανών Απορροής Ποταμών καθορίζεται η **διαδικασία εξέτασης της δυνητικής υπαγωγής στην παράγραφο 7 του Άρθρου 4 της Οδηγίας 2000/60/ΕΚ (Άρθρο 4.7) ΥΣ, που επηρεάζονται από προγραμματιζόμενα έργα που δύνανται να δημιουργήσουν υδρομορφολογικές αλλοιώσεις σε υδάτινα σώματα**. Για το σκοπό αυτό καταρτίστηκε **ειδική αναλυτική μεθοδολογία, η οποία είναι διαθέσιμη στη σχετική ιστοσελίδα της Ειδικής Γραμματείας Υδάτων http://wfdver.ypeka.gr/.** Για κάθε έργο ή δραστηριότητα που αναφέρεται παραπάνω ο φορέας που προγραμματίζει την υλοποίησή της πρέπει να καταρτίσει κατάλληλο φάκελο τεκμηρίωσης σχετικά με τις επιδράσεις του έργου στην κατάσταση των Υδατικών Συστημάτων. Η αξιολόγηση γίνεται από τη Διεύθυνση Υδάτων της Αποκεντρωμένης Διοίκησης η οποία μπορεί να ζητήσει οποιαδήποτε επιπλέον ή/και συμπληρωματικά στοιχεία εφόσον κρίνει ότι είναι απαραίτητα.

Τέλος σας ενημερώνουμε ότι σύμφωνα με το αρχείο που τηρείται στην Υπηρεσία μας δεν υπάρχουν οριοθετημένα υδατορέματα εντός της περιοχής ανάπτυξης του έργου. Ωστόσο αφενός μεν το Αρχείο μας δεν είναι ενημερωμένο για το σύνολο των οριοθετημένων υδατορεμάτων και αφετέρου κάθε υδατόρεμα οριοθετημένο ή μη και ανεξαρτήτως μεγέθους θα πρέπει να προστατεύεται.

Η Υπηρεσία μας είναι στη διάθεσή σας για οποιαδήποτε επιπλέον διευκρίνιση.

Μ.Ε.Σ.
Η Αναπληρώτρια Προϊσταμένη
της
Δ/νσης Υδάτων
α/α

Ιωάννα Μάρη

Εσωτ. Διανομή:
1.Χρον/κο Αρχείο
2.Φάκελος έργου

26. Υπουργείο Εθνικής Άμυνας, Γ.Ε.ΕΘ.Α., Γ' Κλάδος, Διεύθυνση Γ2 (Φ,901/240/414875/Σ.1741, 10/3/2022)

Δ9	ΕΝΤΥΠΟ ΤΥΠΟΠΟΙΗΜΕΝΗΣ ΓΝΩΜΟΔΟΤΗΣΗΣ ΦΟΡΕΩΝ ΓΙΑ ΤΗ ΔΙΑΔΙΚΑΣΙΑ ΕΚΔΟΣΗΣ ΑΠΟΦΑΣΗΣ ΠΕΡΙΒΑΛΛΟΝΤΙΚΩΝ ΟΡΩΝ ΕΡΓΩΝ ΚΑΙ ΔΡΑΣΤΗΡΙΟΤΗΤΩΝ ΚΑΤΗΓΟΡΙΑΣ Α

ΣΤΟΙΧΕΙΑ ΓΝΩΜΟΔΟΤΟΥΣΑΣ ΥΠΗΡΕΣΙΑΣ
ΓΕΝΙΚΟ ΕΠΙΤΕΛΕΙΟ ΕΘΝΙΚΗΣ ΑΜΥΝΑΣ
Γ΄ΚΛΑΔΟΣ (ΥΠΟΣΤΗΡΙΞΗΣ)
ΔΙΕΥΘΥΝΣΗ Γ2 (ΥΠΟΔΟΜΗΣ)
ΤΜΗΜΑ 4 (ΠΕΡΙΒΑΛΛΟΝΤΟΣ)
Ταχ. Δ/νση: Λεωφ. Μεσογείων 227-231
Χολαργός
ΤΚ: 15561
Πληροφορίες:Μ.Υ/Α΄ Νικόλαος Ρεπάνης
Τηλ: 210 6575128
FAX:210 6571124

Ημερομηνία: 10-3-22
Αρ. Πρωτοκόλλου (Εξερχομένου):
Φ.901/240/414875
Σ.1741
Αρ. Πρωτοκόλλου (Εισερχομένου):
ΥΠΕΝ/ΔΙΠΑ/ 114170/7199 από 30-11-21
ΠΕΤ: 2107589513

Προς:
Υπουργείο Περιβάλλοντος & Ενέργειας (ΥΠΕΝ)/Γενική Διεύθυνση Περιβαλλοντικής Πολιτικής/Διεύθυνση Πειβαλλοντικής Αδειοδότησης (ΔΙΠΑ)
Λ. Αλεξάνδρας 11 Αθήνα Τ.Κ. 11473
ΚΟΙΝ: ASPROFOS ENGINEERING Α.Ε.
ΕΛΕΥΘ.ΒΕΝΙΖΕΛΟΥ 284, ΚΑΛΛΙΘΕΑ 17675

1. ΤΙΤΛΟΣ ΕΡΓΟΥ Ή ΔΡΑΣΤΗΡΙΟΤΗΤΑΣ

Προκαταρκτικός Προσδιορισμός για την ανάπτυξη ενός αγωγού μεταφοράς φυσικού αερίου, από την λεκάνη της Ν.Α. Μεσογείου στην Ευρώπη.

2. ΘΕΣΜΙΚΟ ΠΛΑΙΣΙΟ ΠΟΥ ΔΙΕΠΕΙ ΤΟ ΠΕΔΙΟ ΓΝΩΜΟΔΟΤΗΣΗΣ ΤΗΣ ΥΠΗΡΕΣΙΑΣ ΜΑΣ

Α/Α	ΣΤΟΙΧΕΙΟ ΘΕΣΜΙΚΟΥ ΠΛΑΙΣΙΟΥ (ΦΕΚ)	ΤΙΤΛΟΣ ΣΤΟΙΧΕΙΟΥ ΘΕΣΜΙΚΟΥ ΠΛΑΙΣΙΟΥ
01	Ν.4014/2011 (ΦΕΚ 209/Α/2011)	Περιβαλλοντική αδειοδότηση έργων και δραστηριοτήτων, ρύθμιση αυθαιρέτων σε συνάρτηση με δημιουργία περιβαλλοντικού ισοζυγίου και άλλες διατάξεις αρμοδιότητας Υπουργείου Περιβάλλοντος,
02	ΥΑ 1958/2012/ΥΠΕΚΑ (ΦΕΚ 21/Β/2012)	Κατάταξη δημόσιων και ιδιωτικών έργων και δραστηριοτήτων σε κατηγορίες και ποκατηγορίες σύμφωνα με το Άρθρο 1 παράγραφος 4 του Ν. 4014/2011 (Φ.Ε.Κ. Α΄209/2011)
03	. ΥΑ 1649/14//ΥΠΕΚΑ (ΦΕΚ 45/Β/2014)	Εξειδίκευση των διαδικασιών γνωμοδοτήσεων και τρόπου ενημέρωσης του κοινού και συμμετοχής του ενδιαφερόμενου κοινού στη δημόσια διαβούλευση κατά την περιβαλλοντική αδειοδότηση έργων και δραστηριοτήτων της Κατηγορίας Α΄ της απόφασης του Υπουργού Περιβάλλοντος, Ενέργειας και Κλιματικής Αλλαγής υπ' αριθμ. 1958/2012 (ΦΕΚ Α΄ 21), σύμφωνα με τα οριζόμενα στο άρθρο 19 παράγραφος 9 του ν. 4014/2011 (ΦΕΚ Α΄ 209), καθώς και κάθε άλλης σχετικής λεπτομέρειας.
04	ΥΑ ΔΙΠΑ/οικ.37674/16//ΥΠΕΝ (ΦΕΚ 2471/Β/2016)	Τροποποίηση και κωδικοποίηση της υπουργικής απόφασης 1958/2012 - Κατάταξη δημοσίων και ιδιωτικών έργων και δραστηριοτήτων σε κατηγορίες και υποκατηγορίες σύμφωνα με το άρθρο 1 παράγραφος 4 του Ν. 4014/21.9.2011 (ΦΕΚ 209/Α/2011) όπως αυτή έχει τροποποιηθεί και ισχύει.

3. ΕΠΙΤΟΠΙΑ ΑΝΑΓΝΩΡΙΣΗΣ ΠΕΡΙΟΧΗΣ

	ΝΑΙ	√

ΓΙΑ ΤΙΣ ΑΝΑΓΚΕΣ ΤΗΣ ΠΑΡΟΥΣΑΣ ΓΝΩΜΟΔΟΤΗΣΗΣ ΕΛΑΒΕ ΧΩΡΑ ΑΥΤΟΨΙΑ ΣΤΗΝ ΠΕΡΙΟΧΗ ΤΟΥ ΕΡΓΟΥ	ΟΧΙ	☐

4. ΣΤΟΙΧΕΙΑ ΓΝΩΜΟΔΟΤΗΣΗΣ

Στο πλαίσιο των αρμοδιοτήτων της υπηρεσίας μας, όπως αυτές αναφέρθηκαν πιο πάνω (σημείο 2 του παρόντος) και κατόπιν σχετικού αιτήματος της περιβαλλοντικής αρχής για το έργο – δραστηριότητα του σημείου 1 του παρόντος , η γνωμοδότηση μας επί του φακέλου της Μελέτης Περιβαλλοντικών Επιπτώσεων έχει ως εξής:
Το ΓΕΕΘΑ γνωμοδοτεί **θετικά,** με τις κάτωθι προϋποθέσεις:

α. Να ληφθούν όλες οι προβλεπόμενες από τις κείμενες διατάξεις άδειες και εγκρίσεις, ειδικότερα για το υποθαλάσσιο τμήμα απαιτείται σύμφωνα με το άρθρο 14 του Νόμου 2971/01, όπως αυτός έχει τροποποιηθεί και ισχύει σήμερα, η υποβολή των τελικών ορίων όδευσης του αγωγού για έγκριση.

β. Η εκτέλεση των εργασιών και κάθε νέα διάνοιξη – χάραξη-επέκταση ή συντήρηση του αγωγού στο χερσαίο τμήμα, να υπόκειται στην έγκριση της αρμόδιας Στρατιωτικής Υπηρεσίας (8 Μ/Π ΤΑΞ).

γ. Πριν την έναρξη και το πέρας των εργασιών να ενημερώνεται η Σ.Υ., ώστε να παρακολουθείται η πρόοδος αυτών από το προσωπικό της.

δ. Να διασφαλισθεί η μη εμπόδιση κάθε έργου της Π.Α., η οποία διαθέτει εγκαταστάσεις ή δραστηριοποιείται στις περιοχές (Α/Δ Αγρινίου, Α/Δ Λευκοχώματος Σπάρτης, Α/Δ Αράξου, Α/Δ Ανδραβίδας, Α/Δ Ακτίου και στις συνοδές βοηθητικές εγκαταστάσεις τους), προϋπόθεση που πρέπει να ενταχθεί ως όρος στην τελική έγτκριση.

5. ΣΥΜΠΕΡΑΣΜΑ ΤΗΣ ΓΝΩΜΟΔΟΤΗΣΗΣ

Α. ΓΝΩΜΟΔΟΤΟΥΜΕ ΘΕΤΙΚΑ ΓΙΑ ΤΗΝ ΥΛΟΠΟΙΗΣΗ ΤΟΥ ΕΡΓΟΥ Ή ΤΗΣ ΔΡΑΣΤΗΡΙΟΤΗΤΑΣ ΧΩΡΙΣ ΤΗΝ ΑΠΑΙΤΗΣΗ ΠΡΟΣΘΕΤΩΝ ΟΡΩΝ – ΠΡΟΥΠΟΘΕΣΕΩΝ	☐
Β. ΓΝΩΜΟΔΟΤΟΥΜΕ ΘΕΤΙΚΑ ΓΙΑ ΤΗΝ ΥΛΟΠΟΙΗΣΗ ΤΟΥ ΕΡΓΟΥ Ή ΤΗΣ ΔΡΑΣΤΗΡΙΟΤΗΤΑΣ ΜΕ ΤΟΥΣ ΟΡΟΥΣ – ΠΡΟΥΠΟΘΕΣΕΙΣ ΠΟΥ ΠΑΡΑΤΕΙΘΕΝΤΑΙ ΣΤΟ ΣΗΜΕΙΟ 4 ΤΟΥ ΠΑΡΟΝΤΟΣ	V
Γ. ΓΝΩΜΟΔΟΤΟΥΜΕ ΑΡΝΗΤΙΚΑ ΓΙΑ ΤΗΝ ΥΛΟΠΟΙΗΣΗ ΤΟΥ ΕΡΓΟΥ Ή ΤΗΣ ΔΡΑΣΤΗΡΙΟΤΗΤΑΣ ΧΩΡΙΣ ΤΗΝ ΑΠΑΙΤΗΣΗ ΠΡΟΣΘΕΤΩΝ ΟΡΩΝ – ΠΡΟΥΠΟΘΕΣΕΩΝ	☐
Δ. ΔΕΝ ΔΥΝΑΜΕΘΑ ΝΑ ΓΝΩΜΟΔΟΤΗΣΟΥΜΕ ΕΠΙ ΤΗΣ ΔΙΑΒΙΒΑΣΘΕΙΣΑΣ ΜΠΕ ΔΙΟΤΙ ΔΙΑΠΙΣΤΩΝΟΝΤΑΙ ΣΕ ΑΥΤΗ ΟΥΣΙΩΔΕΙΣ ΕΛΛΕΙΨΕΙΣ ΣΕ ΟΤΙ ΑΦΟΡΑ ΤΟ ΑΝΤΙΚΕΙΜΕΝΟ ΑΡΜΟΔΙΟΤΗΤΑΣ ΤΗΣ ΥΠΗΡΕΣΙΑΣ ΜΑΣ, ΟΠΩΣ ΑΥΤΕΣ (ΕΛΛΕΙΨΕΙΣ) ΠΑΡΑΤΕΙΘΕΝΤΑΙ ΣΤΟ ΣΗΜΕΙΟ 4 ΤΟΥ ΠΑΡΟΝΤΟΣ	☐
Ε. ΔΕΝ ΔΥΝΑΜΕΘΑ ΝΑ ΓΝΩΜΟΔΟΤΗΣΟΥΜΕ ΕΠΙ ΤΗΣ ΔΙΑΒΙΒΑΣΘΕΙΣΑΣ ΜΠΕ ΔΙΟΤΙ ΔΕΝ ΕΜΠΙΠΤΕΙ ΤΩΝ ΚΑΤΑ ΝΟΜΟ ΑΡΜΟΔΙΟΤΗΤΩΝ ΤΗΣ ΥΠΗΡΕΣΙΑΣ ΜΑΣ	☐

Ακριβές Αντίγραφο

Απχος (Μ) Σωτήριος Τσαμίλης ΠΝ
Δντής Γ2

Ρεπάνης Νικόλαος
Μ.Υ/Α΄

27. Υπουργείο Ναυτιλίας και Νησιωτικής Πολιτικής, Γενική Γραμματεία Λιμένων, Λιμενικής Πολιτικής και Ναυτιλιακών επενδύσεων, Γενική Δνση Λιμένων, Λιμενικής Πολιτικής και Ναυτιλιακών Επενδύσεων, Δνση Λιμενικών και Κτιριακών Υποδομών, Τμήμα Β' - Μελετών, Έργων και Εφαρμογών Λιμενικού Τομέα, Δνση Λιμενικών Υπομοδών (3122.1-Λ53/7521/2022, 3/2/2022)

ΕΛΛΗΝΙΚΗ ΔΗΜΟΚΡΑΤΙΑ
ΥΠΟΥΡΓΕΙΟ ΝΑΥΤΙΛΙΑΣ
ΚΑΙ ΝΗΣΙΩΤΙΚΗΣ ΠΟΛΙΤΙΚΗΣ
ΑΡΧΗΓΕΙΟ ΛΙΜΕΝΙΚΟΥ ΣΩΜΑΤΟΣ
ΕΛΛΗΝΙΚΗΣ ΑΚΤΟΦΥΛΑΚΗΣ
ΚΕΝΤΡΙΚΟ ΛΙΜΕΝΑΡΧΕΙΟ ΠΑΤΡΑΣ
ΤΟΜΕΑΣ ΛΙΜΕΝΙΚΗΣ ΑΣΤΥΝΟΜΙΑΣ
ΓΡΑΦΕΙΟ ΓΕΝΙΚΗΣ ΑΣΤΥΝΟΜΙΑΣ

Ταχ. Δ/νση : Νότιος (Νέος) Λιμένας Πατρών
Ταχ. Κώδ. : 261 10
Τηλέφωνο : 2613 615439
Πληροφορίες: Ανθυπασπιστής Λ.Σ. ΡΟΖΟΣ Γεώργιος
Email : patra.erga@hcg.gr

Πάτρα, 24 Δεκεμβρίου 2021
Αριθμ. Πρωτ.: 3122.1-Λ4/**7089**/2021

ΠΡΟΣ: Ως Π.Δ.

Θέμα: *«Διατύπωση απόψεων επί του φακέλου Προκαταρκτικού Προσδιορισμού Περιβαλλοντικών Απαιτήσεων (Π.Π.Π.Α.), για τον Αγωγό Μεταφοράς Φυσικού Αερίου (ΑΦΑ) EAST MED» .*

Σχετ.: *Αριθ. Πρωτ: 3122.1-Λ53/91668/21/15-12-2021 Διαταγή σας.*

1. Σε εκτέλεση ανωτέρω σχετικής αναφέρουμε, κατά λόγο αρμοδιότητας, τα εξής:

1.1. Στη χερσαία περιοχή της Κοινότητας Λακόπετρας Δ.Ε. Λαρίσου Δήμου Δυτικής Αχαΐας, όπου σύμφωνα με την υπό εξέλιξη μελέτη πρόκειται να κατασκευαστεί / διέρχεται τμήμα του υποθαλάσσιου αγωγού EAST MED, δεν υφίσταται Ζώνη Λιμένα ή Εξομοιούμενη Ζώνη Λιμένα πλην όμως έχουν καθοριστεί οριογραμμές αιγιαλού – παραλίας με την υπ΄ αριθ.: 14478/24-10-1972 Απόφαση κ. Νομάρχη Αχαΐας *«Περί καθορισμού οριογραμμής αιγιαλού και παραλίας εις περιοχήν Λακκόπετρας Αχαΐας, προ της ιδιοκτησίας Χ.* Στεφανοπούλου, Ν. Βόλφσων κλπ. Ν Αχαΐας» (Δ΄310).

1.2. Από το τηρούμενο στην Υπηρεσία μας αρχείο αποφάσεων περί επιβολής προστίμων δεν προκύπτει να υφίστανται παράνομα έργα στη περιοχή εκτέλεσης των εν θέματι εργασιών.

1.3. Στην υπόψη θαλάσσια περιοχή, εντός της οποίας σχεδιάζεται η χάραξη του ανωτέρω αγωγού δεν υφίσταται περιοχή αγκυροβόλησης σκαφών, αλιευτικό καταφύγιο και μονάδα ιχθυοκαλλιέργειας ώστε να τίθεται θέμα παρεμπόδισης της λειτουργίας τους πλην όμως αναφέρεται αξιοσημείωτη κίνηση πλοίων και σκαφών διαφόρων κατηγοριών, καθώς και η ύπαρξη υποθαλάσσιων καλωδίων. Ειδικότερα:

α) Αποτελεί μέρος διαδρομής ναυσιπλοΐας ικανού αριθμού Ε/Γ-Ο/Γ & Φ/Γ πλοίων που δραστηριοποιούνται μεταξύ του λιμένα της Πάτρας και των λιμένων της Ιταλίας, με τον ακριβή αριθμό των παραπάνω πλοίων να κυμαίνεται ανάλογα με τη χρονική περίοδο και τον προγραμματισμό των ναυτιλιακών εταιρειών. Ενδεικτικά, την παρούσα χρονική περίοδο δραστηριοποιούνται περί τα δεκαπέντε (15) πλοία, τα οποία διέρχονται από τη νοητή θαλάσσια περιοχή όδευσης του αγωγού. Παράλληλα, διέρχεται καθημερινά σημαντικός αριθμός Φ/Γ πλοίων από και προς τους λιμένες και τις λιμενικές εγκαταστάσεις που βρίσκονται εντός των κόλπων Πατραϊκού – Κορινθιακού (Ρίο, Δρέπανο, Ιτέα, Αντίκυρα, Αίγιο, Θίσβη, Κόρινθος κ.α.), όπου στην παρούσα, τουλάχιστον, φάση παρουσιάζει αύξηση λόγω της αναστολής λειτουργίας της διώρυγας της Κορίνθου.

β) Στην ευρύτερη θαλάσσια περιοχή του Πατραϊκού κόλπου ασκείται αλιευτική δραστηριότητα από επαγγελματικά και ερασιτεχνικά αλιευτικά σκάφη, καθώς και κατά την καλοκαιρινή, ιδιαίτερα, περίοδο σημαντικός αριθμός ιδιωτικών σκαφών αναψυχής διαπλέει στον εν λόγω θαλάσσιο χώρο.

γ) Από τους διατιθέμενους στην Υπηρεσία μας ναυτικούς χάρτες προκύπτει η ύπαρξη τριών (3) υποθαλάσσιων καλωδίων, με διεύθυνση από δυτικά προς ανατολικά (οι οποίες περαιτέρω πληροφορίες δύναται να αντληθούν από την οικεία Υδρογραφική Υπηρεσία του Πολεμικού Ναυτικού).

1.4. Πέριξ της περιοχής παρέμβασης και ειδικότερα εκατέρωθεν του άξονα του συστήματος αγωγών υφίστανται παραλίες όπου τη θερινή περίοδο χαρακτηρίζονται ως πολυσύχναστες (έναντι των ξενοδοχειακών επιχειρήσεων

«ΙΟΝΙΚΗ ΑΚΤΗ» και «GRECOTEL» αντίστοιχα), στις οποίες λαμβάνουν χώρα κολυμβητικές και επιχειρηματικές δραστηριότητες στον τομέα του τουρισμού.

1.5. Στο θαλάσσιο χώρο παρέμβασης που αναμένεται να διέλθει ο εν λόγω αγωγός αποτελεί θαλάσσια περιοχή, με βλάστηση ιδίως από Ποσειδωνία (Posidonia oceanica), αποτελώντας προστατευόμενο είδος από την Ευρωπαϊκή Ένωση, αλλά και την ελληνική νομοθεσία (Αριθ. 2886/142447/26-02-2019 απόφαση ΥΠΑΑΤ).

2. Συνυποβάλλονται έξι (6) πρόσφατες φωτογραφίες με θεώρηση της ημερομηνίας λήψης τους, στις οποίες απεικονίζονται ενδεικτικά οι θέσεις του προτεινόμενου έργου, καθώς και του περιβάλλοντος χώρου.

3. Παρακαλείσθε για την ενημέρωση και τις δικές σας ενέργειες.

Ο Κεντρικός Λιμενάρχης

Αντιπλοίαρχος Λ.Σ. ΜΑΤΟΥΛΑΣ Νικόλαος

ΠΙΝΑΚΑΣ ΔΙΑΝΟΜΗΣ

I. ΑΠΟΔΕΚΤΕΣ ΠΡΟΣ ΕΝΕΡΓΕΙΑ:

Υ.ΝΑ.Ν.Π./Γ.Γ.Λ.Λ.Π.Ν.Ε/Γ.Δ.Λ.Λ.Π.Ν.Ε/ΔΙΛΙΚΥΠ Β΄

II. ΑΠΟΔΕΚΤΕΣ ΠΡΟΣ ΚΟΙΝΟΠΟΙΗΣΗ:

5^{Η} ΠΕ.ΔΙ.Λ.Σ.-ΕΛ.ΑΚΤ. (υ.τ.α.)

III. ΕΣΩΤΕΡΙΚΗ ΔΙΑΝΟΜΗ

1. Κ.Λ. Πάτρας/ Γρ. ΠΘΑΠ (υ.τ.ε)
2. Κ.Λ. Πάτρας/ Γρ. Ασφάλειας Ναυσιπλοΐας (υ.τ.ε)
3. Κ.Λ. Πάτρας/VTS (υ.τ.ε.)

(Μέσω Η/Τ ΚΑΙ Η.Π.Μ.)

Δ8	**ΕΝΤΥΠΟ ΤΥΠΟΠΟΙΗΜΕΝΗΣ ΓΝΩΜΟΔΟΤΗΣΗΣ ΦΟΡΕΩΝ ΓΙΑ ΤΗ ΔΙΑΔΙΚΑΣΙΑ ΠΡΟΚΑΤΑΡΚΤΙΚΟΥ ΠΡΟΣΔΙΟΡΙΣΜΟΥ ΠΕΡΙΒΑΛΛΟΝΤΙΚΩΝ ΑΠΑΙΤΗΣΕΩΝ ΕΡΓΩΝ ΚΑΙ ΔΡΑΣΤΗΡΙΟΤΗΤΩΝ ΚΑΤΗΓΟΡΙΑΣ Α1**

ΕΛΛΗΝΙΚΗ ΔΗΜΟΚΡΑΤΙΑ
ΥΠΟΥΡΓΕΙΟ ΝΑΥΤΙΛΙΑΣ ΚΑΙ ΝΗΣΙΩΤΙΚΗΣ ΚΑΙ ΝΗΣΙΩΤΙΚΗΣ
ΓΕΝΙΚΗ ΓΡΑΜΜΑΤΕΙΑ ΛΙΜΕΝΩΝ,
ΛΙΜΕΝΙΚΗΣ ΠΟΛΙΤΙΚΗΣ ΚΑΙ ΝΑΥΤΙΛΙΑΚΩΝ ΕΠΕΝΔΥΣΕΩΝ
ΓΕΝΙΚΗ ΔΙΕΥΘΥΝΣΗ ΛΙΜΕΝΩΝ, ΛΙΜΕΝΙΚΗΣ ΠΟΛΙΤΙΚΗΣ ΚΑΙ ΝΑΥΤΙΛΙΑΚΩΝ ΕΠΕΝΔΥΣΕΩΝ
ΔΙΕΥΘΥΝΣΗ ΛΙΜΕΝΙΚΩΝ ΚΑΙ ΚΤΙΡΙΑΚΩΝ ΥΠΟΔΟΜΩΝ
ΤΜΗΜΑ Β΄
ΜΕΛΕΤΩΝ, ΕΡΓΩΝ ΚΑΙ ΕΦΑΡΜΟΓΩΝ ΛΙΜΕΝΙΚΟΥ ΤΟΜΕΑ
Ταχ. Δ/νση : Ακτή Βασιλειάδη, Πύλη Ε1 ,Λιμένα Πειραιά
Ταχ. Κώδικας: 185 10, Πειραιάς
Πληροφορίες : Ανθυπασπιστής Λ.Σ. Βέργας Χρ.
Τηλέφωνο : 213-1374160
Ηλ/κό Ταχ/μείο: dilikyp@yna.gov.gr

Πειραιάς, 03-02-2022
Αρ. Πρωτοκόλλου (εξερχομένου): 3122.1-Λ53/7521/2022
Αριθμ. Πρωτοκόλλου (εισερχομένου): Υπ. Περιβάλλοντος & Ενέργειας/ΔΙΠΑ Γ΄: ΥΠΕΝ/ΔΙΠΑ/114170/7199/30-11-2021

ΠΕ.Τ.: 2107589513

ΠΡΟΣ: ΑΠΟΔΕΚΤΕΣ ΠΙΝΑΚΑ ΔΙΑΝΟΜΗΣ

1. ΤΙΤΛΟΣ ΕΡΓΟΥ Ή ΔΡΑΣΤΗΡΙΟΤΗΤΑΣ
Προκαταρκτικός Προσδιορισμός Περιβαλλοντικών Απαιτήσεων (Π.Π.Π.Α.), για τον Αγωγό Μεταφοράς Φυσικού Αερίου (ΑΦΑ) EAST MED .

2. ΘΕΣΜΙΚΟ ΠΛΑΙΣΙΟ ΠΟΥ ΔΙΕΠΕΙ ΤΟ ΠΕΔΙΟ ΓΝΩΜΟΔΟΤΗΣΗΣ ΤΗΣ ΥΠΗΡΕΣΙΑΣ ΜΑΣ		
Α/Α	**ΣΤΟΙΧΕΙΟ ΘΕΣΜΙΚΟΥ ΠΛΑΙΣΙΟΥ (Φ.Ε.Κ.)**	**ΤΙΤΛΟΣ ΣΤΟΙΧΕΙΟΥ ΘΕΣΜΙΚΟΥ ΠΛΑΙΣΙΟΥ**
α.	**ν. 2932/2001 (Φ145 Α΄)**	«Ελεύθερη παροχή υπηρεσιών στις θαλάσσιες ενδομεταφορές-Σύσταση Γενικής Γραμματείας Λιμένων και Λιμενικής Πολιτικής-Μετατροπή Λιμενικών Ταμείων σε Ανώνυμες Εταιρείες και άλλες διατάξεις», άρθρα δέκατο έβδομο-εικοστό.
β.	**ν. 4014/2011 (209 Α΄)**	«Περιβαλλοντική αδειοδότηση έργων και δραστηριοτήτων, ρύθμιση αυθαιρέτων σε συνάρτηση με δημιουργία περιβαλλοντικού ισοζυγίου και άλλες διατάξεις αρμοδιότητας Υπουργείου Περιβάλλοντος.», άρθρα 2 και 3, όπως τροποποιήθηκαν και ισχύουν.
γ.	**ν. 4150/2013 (102 Α΄)**	«Ανασυγκρότηση του Υπουργείου Ναυτιλίας και Αιγαίου και άλλες διατάξεις.».
δ.	**π.δ. 81/2014 (125 Α΄)**	«Αναδιάρθρωση Περιφερειακών Διοικήσεων Λιμενικού Σώματος-Ελληνικής Ακτοφυλακής (Λ.Σ.-ΕΛ.ΑΚΤ.) και Λιμενικών Αρχών και ρύθμιση θεμάτων στελέχωσης αυτών.»
ε.	**π.δ. 70/2015 (114 Α΄)**	«…Ανασύσταση του Υπουργείου Ναυτιλίας και Αιγαίου και μετονομασία του σε Υπουργείο Ναυτιλίας και Νησιωτικής Πολιτικής…»
στ.	**π.δ. 13/2018 (26 Α')**	«Οργανισμός Υπουργείου Ναυτιλίας και Νησιωτικής Πολιτικής.»
ζ.	**2901.01/56595/2019/26-07-2019 (515 Τ.Υ.Ε.Θ.Ο.Δ.Δ.) Απόφαση του Πρωθυπουργού και του Υπουργού Ναυτιλίας και Νησιωτικής Πολιτικής**	«Ανάθεση Καθηκόντων Μετακλητού Γενικού Γραμματέα Λιμένων, Λιμενικής Πολιτικής και Ναυτιλιακών Επενδύσεων, του Υπουργείου Ναυτιλίας και Νησιωτικής Πολιτικής.».
η.	**1649/45/14 (45 Β΄) Κ.Υ.Α.**	«Εξειδίκευση των διαδικασιών γνωμοδοτήσεων και τρόπου ενημέρωσης του κοινού και συμμετοχής του ενδιαφερόμενου κοινού στη δημόσια

		διαβούλευση κατά την περιβαλλοντική αδειοδότηση έργων και δραστηριοτήτων της Κατηγορίας Α΄ της απόφασης του Υπουργού Περιβάλλοντος, Ενέργειας και Κλιματικής Αλλαγής υπ' αριθμ. 1958/2012 (ΦΕΚ Α΄ 21), σύμφωνα με τα οριζόμενα στο άρθρο 19 παράγραφος 9 του Ν. 4014/2011 (ΦΕΚ Α΄ 209), καθώς και κάθε άλλης σχετικής λεπτομέρειας.».
θ.	**45892/11-08-2010** **(1292 Β΄) Απόφαση Υπουργού Εσωτερικών, Αποκέντρωσης και Ηλεκτρονικής Διακυβέρνησης**	«Πρωτοβάθμιοι και Δευτεροβάθμιοι Οργανισμοί Τοπικής Αυτοδιοίκησης της Χώρας με το Ν. 3852/2010 ...».
ι.	**Αριθμ. 2903.5/92965/2019/31-12-2019 (5056 Β΄) Απόφαση του Υπουργού Ναυτιλίας και Νησιωτικής Πολιτικής**	«Υπαγωγή υπηρεσιών και μεταβίβαση αρμοδιοτήτων στους Γενικούς Γραμματείς, Λιμένων Λιμενικής Πολιτικής και Ναυτιλιακών Επενδύσεων, Αιγαίου και Νησιωτικής Πολιτικής και σε υπηρεσιακά όργανα του Υπουργείου Ναυτιλίας και Νησιωτικής Πολιτικής.», άρθρο 1.ΙΙ.14.
ια.		Το αριθ. πρωτ. ΥΠΕΝ/ΔΙΠΑ/114170/7199/30-11-2021 έγγραφο Υπουργείου Περιβάλλοντος και Ενέργειας/ΓΔΠΠ/Διεύθυνση Περιβαλλοντικής Αδειοδότησης/Τμήμα Γ΄.
ιβ.		Το αριθμ. πρωτ. 3122.1-Λ53/91668/15-12-2021 έγγραφο της Υπηρεσίας μας.
ιγ.		Το αριθμ. πρωτ. 3122.1/1421/2021/16-12-2021 έγγραφο του Λιμεναρχείου Ιεράπετρας, μετά συνημμένου φωτογραφικού υλικού.
ιδ.		Το αριθμ. πρωτ. 3122.1/92760/2021/20-12-2021 έγγραφο της Υ.ΝΑ.Ν.Π./Α.Λ.Σ.-ΕΛ.ΑΚΤ./ΔΙ.Π.ΘΑ.Π. Α΄.
ιε.		Το αριθμ. πρωτ. 3122.1/2238/2021/24-12-2021 έγγραφο του Λιμεναρχείου Νεάπολης Βοιών, μετά συνημμένου φωτογραφικού υλικού.
ιστ.		Το αριθμ. πρωτ. 3122.1-Λ4/7089/2021/24-12-2021 έγγραφο του Κεντρικού Λιμεναρχείου Πάτρας, μετά συνημμένου φωτογραφικού υλικού.
ιζ.		Το αριθμ. πρωτ. 3122.1/64/2022/12-01-2022 έγγραφο του Λιμεναρχείου Μεσολογγίου, μετά συνημμένου φωτογραφικού υλικού.

3. ΕΠΙΤΟΠΙΑ ΑΝΑΓΝΩΡΙΣΗ ΠΕΡΙΟΧΗΣ ΕΡΓΟΥ		
ΓΙΑ ΤΙΣ ΑΝΑΓΚΕΣ ΤΗΣ ΠΑΡΟΥΣΑΣ ΓΝΩΜΟΔΟΤΗΣΗΣ ΕΛΑΒΕ ΧΩΡΑ ΑΥΤΟΨΙΑ ΣΤΗΝ ΠΕΡΙΟΧΗ ΤΟΥ ΕΡΓΟΥ	ΝΑΙ	□
	ΟΧΙ	√

4. ΣΤΟΙΧΕΙΑ ΓΝΩΜΟΔΟΤΗΣΗΣ

Στο πλαίσιο των αρμοδιοτήτων της Υπηρεσίας μας, όπως αυτές αναφέρθηκαν πιο πάνω (σημείο 2 του παρόντος), και κατόπιν σχετικού αιτήματος της περιβαλλοντικής αρχής για το έργο-δραστηριότητα του σημείου 1 του παρόντος, η γνωμοδότησή μας επί του φακέλου της Π.Π.Π.Α. έχει ως εξής:

1.Τη συνέχιση της διαδικασίας περιβαλλοντικής αδειοδότησης μέσω της εκπόνησης και υποβολής Μελέτης Περιβαλλοντικών Επιπτώσεων χωρίς καμία ειδική κατεύθυνση πέραν αυτών που προβλέπονται από το εν ισχύ θεσμικό πλαίσιο λαμβάνοντας υπόψιν τους παρακάτω όρους και προϋποθέσεις:

1.1. Να ληφθούν όλες οι απαιτούμενες άδειες και εγκρίσεις, σύμφωνα με το Ν.2971/2001 και τις λοιπές κείμενες διατάξεις.

1.2. Ο ενδιαφερόμενος θα πρέπει να λαμβάνει όλα τα απαραίτητα μέτρα για την τήρηση της ασφάλειας στην περιοχή κατά την λειτουργία των εν λόγω έργου και να είναι σε συνεχή επαφή με τις αρμόδιες Λιμενικές Αρχές για ενημέρωση και τυχόν λήψη οδηγιών κατά την κατασκευή και λειτουργία του έργου.

2. Επιπρόσθετα, θα πρέπει να τηρηθούν εκτός πέραν των περιβαλλοντικών όρων που προτείνονται στην μελέτη, θα πρέπει να περιληφθούν οι παρακάτω προϋποθέσεις που τέθηκαν, λόγω αρμοδιότητας, με το (ιδ) σχετικό από τη Διεύθυνση Προστασίας Περιβάλλοντος του Υπουργείου Ναυτιλίας και Νησιωτικής Πολιτικής:

2.1. Κατά την κατασκευή του εν θέματι υποθαλάσσιου τμήματος αγωγού καθώς και κατά μετέπειτα λειτουργία του, θα πρέπει να λαμβάνονται όλα τα απαραίτητα μέτρα για την αποφυγή ρύπανσης της θάλασσας, σύμφωνα με το Ν.743/77 (Α' 319) όπως κωδικοποιήθηκε και ισχύει με το Π.Δ. 55/98 (Α' 58).

2.2. Η απόρριψη οποιονδήποτε υλικών/ουσιών στη θάλασσα δεν επιτρέπεται παρά μόνο σε εξαιρετικές περιπτώσεις κατόπιν σχετικής άδειας που χορηγείται σύμφωνα με τις κείμενες διατάξεις, και εφόσον δεν διατίθεται εναλλακτική μέθοδος χρήσης τους στο εκτελούμενο έργο ή διάθεσής τους στην ξηρά.

2.3. Εφόσον ο υποθαλάσσιος αγωγός ποντιστεί σε θαλάσσιες περιοχές όπου εντοπίζονται λιβάδια Ποσειδωνίας ή περιοχές που προστατεύονται από το Δίκτυο NATURA 2000, θα πρέπει να τηρούνται με μέριμνα του φορέα υλοποίησης/κατασκευής του έργου αυξημένα μέτρα προστασίας και ετοιμότητας ώστε να μη τεθεί σε κίνδυνο η βιοποικιλότητα των περιοχών αυτών και γενικά να αποτραπεί οποιαδήποτε περίπτωση επιβάρυνσής τους.

3. Τέλος για την πληρέστερη ενημέρωσή σας, διαβιβάζονται συνημμένα οι (ιγ),(ιε), (ιστ) και (ιζ) σχετικές αναφορές Λιμενικών Αρχών.

4. Η παρούσα δεν συνεπάγεται <u>τη νομιμοποίηση τυχόν έργων</u> τα οποία έχουν εκτελεστεί χωρίς τις απαιτούμενες αδειοδοτήσεις και επί των οποίων υποχρεούται οι οικείες Λιμενικές Αρχές να επιβάλουν τις νόμιμες κυρώσεις κατά λόγο αρμοδιότητας.

5. Οι Λιμενική Αρχές, που κοινοποιείται το παρόν παρακαλούνται για τις κατά λόγο αρμοδιότητας δικές τους ενέργειες.

5. ΣΥΜΠΕΡΑΣΜΑ ΤΗΣ ΓΝΩΜΟΔΟΤΗΣΗΣ	
Α. ΓΝΩΜΟΔΟΤΟΥΜΕ ΘΕΤΙΚΑ ΓΙΑ ΤΗΝ ΥΛΟΠΟΙΗΣΗ ΤΟΥ ΕΡΓΟΥ Ή ΤΗΣ ΔΡΑΣΤΗΡΙΟΤΗΤΑΣ ΧΩΡΙΣ ΤΗΝ ΑΠΑΙΤΗΣΗ ΠΡΟΣΘΕΤΩΝ ΟΡΩΝ-ΠΡΟΫΠΟΘΕΣΕΩΝ.	□
Β. ΓΝΩΜΟΔΟΤΟΥΜΕ ΘΕΤΙΚΑ ΓΙΑ ΤΗΝ ΥΛΟΠΟΙΗΣΗ ΤΟΥ ΕΡΓΟΥ Ή ΤΗΣ ΔΡΑΣΤΗΡΙΟΤΗΤΑΣ ΜΕ ΤΟΥΣ ΟΡΟΥΣ - ΠΡΟΫΠΟΘΕΣΕΙΣ ΠΟΥ ΠΑΡΑΤΙΘΕΝΤΑΙ ΣΤΟ ΣΗΜΕΙΟ 4 ΤΟΥ ΠΑΡΟΝΤΟΣ.	√
Γ. ΓΝΩΜΟΔΟΤΟΥΜΕ ΑΡΝΗΤΙΚΑ ΓΙΑ ΤΗΝ ΥΛΟΠΟΙΗΣΗ ΤΟΥ ΕΡΓΟΥ Ή ΤΗΣ ΔΡΑΣΤΗΡΙΟΤΗΤΑΣ ΓΙΑ ΤΟΥΣ ΣΥΓΚΕΚΡΙΜΕΝΟΥΣ ΛΟΓΟΥΣ ΠΟΥ ΠΑΡΑΤΙΘΕΝΤΑΙ ΣΤΟ ΣΗΜΕΙΟ 4 ΤΟΥ ΠΑΡΟΝΤΟΣ.	□
Δ. ΔΕΝ ΔΥΝΑΜΕΘΑ ΝΑ ΓΝΩΜΟΔΟΤΗΣΟΥΜΕ ΕΠΙ ΤΗΣ ΔΙΑΒΙΒΑΣΘΕΙΣΑΣ Μ.Π.Ε. ΔΙΟΤΙ ΔΙΑΠΙΣΤΩΝΟΝΤΑΙ ΣΕ ΑΥΤΗ ΟΥΣΙΩΔΕΙΣ ΕΛΛΕΙΨΕΙΣ ΣΕ Ο,ΤΙ ΑΦΟΡΑ ΤΟ ΑΝΤΙΚΕΙΜΕΝΟ ΑΡΜΟΔΙΟΤΗΤΑΣ ΤΗΣ ΥΠΗΡΕΣΙΑΣ ΜΑΣ, ΟΠΩΣ ΑΥΤΕΣ (ΕΛΛΕΙΨΕΙΣ) ΠΑΡΑΤΙΘΕΝΤΑΙ ΣΤΟ ΣΗΜΕΙΟ 4 ΤΟΥ ΠΑΡΟΝΤΟΣ.	□
Ε. ΔΕΝ ΔΥΝΑΜΕΘΑ ΝΑ ΓΝΩΜΟΔΟΤΗΣΟΥΜΕ ΕΠΙ ΤΗΣ ΔΙΑΒΙΒΑΣΘΕΙΣΑΣ Μ.Π.Ε., ΔΙΟΤΙ ΔΕΝ ΕΜΠΙΠΤΕΙ ΣΤΟ ΠΕΔΙΟ ΤΩΝ ΚΑΤΑ ΝΟΜΟ ΑΡΜΟΔΙΟΤΗΤΩΝ ΤΗΣ ΥΠΗΡΕΣΙΑΣ ΜΑΣ.	□

Ο Γενικός Γραμματέας Λ.Λ.Π.Ν.Ε.

Ευάγγελος ΚΥΡΙΑΖΟΠΟΥΛΟΣ

Συνημμένα:
-(ιγ) σχετική αναφορά (φ.01)
-(ιε) σχετική αναφορά (φ.04)
-(ιστ) σχετική αναφορά (φ.03)
-(ιζ) σχετική αναφορά (φ.03)

ΠΙΝΑΚΑΣ ΔΙΑΝΟΜΗΣ

Ι. ΑΠΟΔΕΚΤΗΣ ΠΡΟΣ ΕΝΕΡΓΕΙΑ

Υπουργείο Περιβάλλοντος και Ενέργειας /
Γενική Διεύθυνση Χωροταξικής & Περιβαλλοντικής Πολιτικής/
Διεύθυνση Περιβαλλοντικής Αδειοδότησης / Τμήμα Γ΄

ΙΙ. ΑΠΟΔΕΚΤΕΣ ΓΙΑ ΚΟΙΝΟΠΟΙΗΣΗ

1. 5η ΠΕΔΙΛΣ -ΕΛ.ΑΚΤ.
2. 7η ΠΕΔΙΛΣ -ΕΛ.ΑΚΤ.
3. Κ.Λ. ΠΑΤΡΑΣ
4. Λ/Χ ΙΕΡΑΠΕΤΡΑΣ
5. Λ/Χ ΝΕΑΠΟΛΗΣ ΒΟΙΩΝ
6. Λ/Χ ΜΕΣΟΛΟΓΓΙΟΥ

ΙΙΙ. ΕΣΩΤΕΡΙΚΗ ΔΙΑΝΟΜΗ

1. Γρ. κ. Υπουργού
2. Γρ. κ. Γ.Γ.Λ.Λ.Π.Ν.Ε.
3. Γρ. κας Γ.Δ.Λ.Λ.Π.Ν.Ε.
4. ΔΙΠΘΑΠ

ΕΛΛΗΝΙΚΗ ΔΗΜΟΚΡΑΤΙΑ
ΥΠΟΥΡΓΕΙΟ ΝΑΥΤΙΛΙΑΣ & ΝΗΣΙΩΤΙΚΗΣ ΠΟΛΙΤΙΚΗΣ
ΑΡΧΗΓΕΙΟ ΛΙΜΕΝΙΚΟΥ ΣΩΜΑΤΟΣ-
ΕΛΛΗΝΙΚΗΣ ΑΚΤΟΦΥΛΑΚΗΣ
ΛΙΜΕΝΑΡΧΕΙΟ ΝΕΑΠΟΛΗΣ ΒΟΙΩΝ
ΤΟΜΕΑΣ ΛΙΜΕΝΙΚΗΣ ΑΣΤΥΝΟΜΙΑΣ
ΓΡΑΦΕΙΟ ΓΕΝΙΚΗΣ ΑΣΤΥΝΟΜΙΑΣ
Ταχ. Κώδικας : 230 53
Τηλέφωνο : 2734022228
Πληροφορίες : Ανθυπασπιστής Λ.Σ. ΖΑΧΑΡΑΚΗ Αν.
E-mail : neapoli@hcg.gr

Νεάπολη Βοιών, 24-12-2021
Αριθ. Πρωτ.: 3122.1/2238/2021

ΠΡΟΣ: ΥΝΑΝΠ/ΓΓΛΛΠΝΕ/ΓΔΛΛΠΝΕ/ ΔΙΛΙΚΥΠ Β΄

Κοιν: 1. 5η ΠΕ.Δ.Ι.Λ.Σ-ΕΛ.ΑΚΤ. (υ.τ.α.)
2. Α΄Λ/Τ Π.ΜΟΝΕΜΒΑΣΙΑΣ (υ.τ.ε.)

ΘΕΜΑ: «Διατύπωση απόψεων επί του φακέλου Προκαταρκτικού Προσδιορισμού Περιβαλλοντικών Απαιτήσεων (Π.Π.Π.Α.) για τον Αγωγό Μεταφοράς Φυσικού Αερίου (ΑΦΑ) EAST MED».

ΣΧΕΤ.:
α) Η Αριθ. Πρωτ.: 3122.1-Τ48Α/91668/15-12-2021 Διαταγή Υ.ΝΑ.Ν.Π./Γ.Γ.Λ.Λ.Π.Ν.Ε./ Γ.Δ.Λ.Λ.Π.Ν.Ε./ΔΙ.ΛΙ.Κ.ΥΠ. (μ.σ.)(μ.π.ό.).
β) Το Α.Π.: 3122.1/2200/21/16-12-2021 έγγραφό μας (μ.π.σ.).
γ) Η Α.Π.: 3122.1/665/2021/21-12-2021 Αναφορά Α΄Λ/Τ Π. Μονεμβασίας (μ.σ.) (μ.π.σ.).

1. Σε εκτέλεση της ανωτέρω διαταγής και σε συνέχεια της ενημέρωσής μας, σύμφωνα με την (γ) σχετική, από το Α΄Λ/Τ Π. Μονεμβασίας, υπαγωγής μας, ως καθ΄ύλην και κατά τόπον αρμόδια Υπηρεσία, καθόσον έργο θέματος τοποθετείται σε περιοχή δικαιοδοσίας του, σας αναφέρουμε τα κάτωθι:

α) Στο χώρο εκτέλεσης του έργου δεν υφίστανται Χερσαία/Εξομοιούμενη Ζώνη Λιμένα ή θαλάσσια Ζώνη Λιμένα.

β) Στην περιοχή εκτέλεσης του έργου δεν υφίστανται παράνομα έργα.

γ) Από τις εν θέματι εργασίες δεν προκύπτουν θέματα παρεμπόδισης λιμενικών υπηρεσιών ή ναυτιλιακών δραστηριοτήτων.

δ) Στην περιοχή εκτέλεσης του έργου δεν λαμβάνουν χώρα κολυμβητικές ή άλλου είδους τουριστικές δραστηριότητες.

ε) Η Υπηρεσία μας φρονεί ότι από το συγκεκριμένο έργο δεν αναμένεται να προκύψουν προβλήματα ασφάλειας αντιδράσεις ή σχόλια τοπικών φορέων.

2. Επιπροσθέτως σας υποβάλλονται συνημμένα τέσσερις (04) πρόσφατες φωτογραφίες με θεώρηση ως προς την ημερομηνία λήψης τους, στις οποίες απεικονίζονται ενδεικτικά οι θέσεις των εν θέματι κατασκευών.

3. Παρακαλούμε για την ενημέρωσή σας.-

Ο Λιμενάρχης

Αντιπλοίαρχος Λ.Σ. ΜΟΤΣΑΚΟΣ Θεόδωρος

Επισυνάπτεται:
Ανωτέρω (γ) σχετική (μ.σ.)(Φ.03)

ΕΛΛΗΝΙΚΗ ΔΗΜΟΚΡΑΤΙΑ
ΥΠΟΥΡΓΕΙΟ ΝΑΥΤΙΛΙΑΣ & ΝΗΣΙΩΤΙΚΗΣ ΠΟΛΙΤΙΚΗΣ
ΑΡΧΗΓΕΙΟ ΛΙΜΕΝΙΚΟΥ ΣΩΜΑΤΟΣ – ΕΛΛΗΝΙΚΗΣ ΑΚΤΟΦΥΛΑΚΗΣ
ΛΙΜΕΝΑΡΧΕΙΟ ΜΕΣΟΛΟΓΓΙΟΥ

Γραφείο :ΓΕΝΙΚΗΣ ΑΣΤΥΝΟΜΙΑΣ
Ταχ. Δ/νση :Λιμάνι Μεσολογγίου
Ταχ. Κώδικας :30200
TELEFAX :2631051121
Πληροφορίες :Ανθ/στής Λ.Σ. ΧΟΥΣΕΑ Αμ.
Τηλέφωνο :2631051211

Ι.Π. Μεσολογγίου 12/01/2022

Αριθ. Πρωτ. 3122.1/64 /22

ΠΡΟΣ: ΥΝΑΝΠ/ΓΓΛΛΠΝΕ/ΔΙΛΙΚΥΠ Β΄

ΚΟΙΝ: ΥΝΑΝΠ/ΑΛΣ-ΕΛ.ΑΚΤ/ 5^{Η} ΠΕΔΙΛΣ ΕΛ.ΑΚΤ.

Θέμα: «Διατύπωση απόψεων επί του φακέλου Π.Π.Π.Α. για τον αγωγό μεταφοράς φυσικού αερίου (ΑΦΑ) EAST MED».

Σχετ: Α.Π.: 3122.1-Λ53/91668/21/15-12-2021 διαταγή σας Υπηρεσίας σας.

1. Σε εκτέλεση σχετικής αναφέρουμε επί των τεθέντων ερωτημάτων και για την περιοχή ευθύνης μας ως κάτωθι:

1.1. Δεν υφίσταται Χερσαία Ζώνη Λιμένα ή Εξομοιούμενη Ζώνη Λιμένα.

1.2. Η Υπηρεσία μας δεν διαθέτει στοιχεία για την ύπαρξη παράνομων έργων, αλλά ούτε διαπιστώθηκαν κατά την αυτοψία.

1.3. Στην χερσαία περιοχή δεν υφίστανται λιμενικές εγκαταστάσεις και δεν χρησιμοποιείται για παροχή λιμενικών υπηρεσιών ή ναυτιλιακών δραστηριοτήτων. Κατά κύριο λόγο η γειτνιάζουσα περιοχή χρησιμοποιείται για γεωργικούς σκοπούς. Αναφορικά με το θαλάσσιο τμήμα στην περιοχή από τις ακτές του Ν. Αχαΐας έως τις ακτές Ν. Αιτ/νίας διέρχονται ποντοπόρα πλοία με αφετηρία το Λιμένα Πατρών και υπάρχει έντονη δραστηριοποίηση στον τομέα της αλιείας (παράκτια και μέση).

1.4. Δεν λαμβάνουν χώρα κολυμβητικές ή άλλου είδους τουριστικές δραστηριότητες και η περιοχή θεωρείται απομονωμένη.

1.5. Μέχρι σήμερα δεν έχουν διατυπωθεί αντιδράσεις ή σχόλια τοπικών φορέων για την εγκατάσταση του εν λόγω αγωγού.

2. Επιπροσθέτως, σας υποβάλλουμε επτά (07) φωτογραφίες του περιβάλλοντος χώρου και παρακαλούμε για την ενημέρωσή σας.

ΛΙΜΕΝΑΡΧΗΣ

ΥΠΟΠ/ΡΧΟΣ Λ.Σ. ΚΥΡΙΑΚΗ ΣΚΑΝΔΑΛΟΥ

<u>ΕΠΙΣΥΝΑΠΤΟΝΤΑΙ:</u>
Επτά (07) φωτογραφίες

SHOT ON REDMI 9
AI QUAD CAMERA

SHOT ON REDMI 9
AI QUAD CAMERA

SHOT ON REDMI 9
AI QUAD CAMERA

SHOT ON REDMI 9
AI QUAD CAMERA



ΕΛΛΗΝΙΚΗ ΔΗΜΟΚΡΑΤΙΑ
ΥΠΟΥΡΓΕΙΟ ΝΑΥΤΙΛΙΑΣ & ΝΗΣΙΩΤΙΚΗΣ ΠΟΛΙΤΙΚΗΣ

(Τ/Χ) ΜΕ ΑΠΟΔΕΙΞΗ

ΑΡΧΗΓΕΙΟ ΛΙΜΕΝΙΚΟΥ ΣΩΜΑΤΟΣ
ΕΛΛΗΝΙΚΗΣ ΑΚΤΟΦΥΛΑΚΗΣ
ΛΙΜΕΝΑΡΧΕΙΟ ΙΕΡΑΠΕΤΡΑΣ
ΓΡΑΦΕΙΟ ΓΕΝΙΚΗΣ ΑΣΤΥΝΟΜΙΑΣ

Ταχ. Δ/νση : Κύρβα 29
Ταχ. Κώδικας : 72200
Πληροφορίες : ΒΑΣΙΛΕΙΟΥ Βάσω
Υποπλοίαρχος Λ.Σ.
Τηλ. : 2842 340601
: 28420 89996
Fax : 28420 22294
E-mail : ierapetra@hcg.gr

Ιεράπετρα, 16 Δεκεμβρίου 2021

Αριθμός Πρωτ. : 3122.1/ 1421 / 2021

ΠΡΟΣ: Υ.ΝΑ.Ν.Π./Γ.Γ.Λ.Λ.Π.Ν.Ε./ΔΙ.ΛΙ.Κ.ΥΠ. Β'
Ακτή Βασιλειάδη – Πύλη Ε1
Τ.Κ. 185 10 Πειραιάς
ΚΟΙΝ: 7Η ΠΕ.ΔΙ.Λ.Σ.-ΕΛ.ΑΚΤ.

ΘΕΜΑ: «Διατύπωση απόψεων επί του φακέλου Προκαταρκτικού Προσδιορισμού Περιβαλλοντικών Απαιτήσεων (Π.Π.Π.Α.) για τον Αγωγό Μεταφοράς Φυσικού Αερίου (ΑΦΑ) EAST MED » .

Σχετ.: Διαταγή σας αριθμ. Πρωτ. 3122.1-Λ53/91668/2021/15-12-2021.

Σε εκτέλεση παραπάνω σχετικής, σας αναφέρουμε ότι στην υπόψη περιοχή :

α) Δεν έχει καθοριστεί χερσαία/ εξομοιούμενη ζώνη λιμένα ή θαλάσσια ζώνη λιμένα, ούτε υφίστανται παράνομα έργα,

β) Επίσης, στη συγκεκριμένη περιοχή δεν λαμβάνουν χώρα κολυμβητικές ή άλλου είδους τουριστικές δραστηριότητες, ούτε προκύπτουν θέματα παρεμπόδισης λιμενικών υπηρεσιών ή ναυτιλιακών δραστηριοτήτων,

γ) Τέλος, πλησίον της περιοχής λειτουργεί ο Α.Η.Σ./Δ.Ε.Η. Αθερινόλακκου Σητείας, ο οποίος περιλαμβάνει και λιμενική εγκατάσταση σύμφωνα με τις απαιτήσεις του κώδικα ISPS εξυπηρετώντας πλοία διεθνών ή εσωτερικών πλόων, αποκλειστικά για τις ανάγκες του, ενώ υφίσταται και μικρό αλιευτικό καταφύγιο.

Τέλος σας υποβάλλουμε δυο (02) φωτογραφίες με θεωρημένη την ημερομηνία λήψης τους, στις οποίες απεικονίζεται η θέση του υφιστάμενου έργου και του περιβάλλοντος χώρου .

Παρακαλούμε για την ενημέρωση σας.-

Ο Λιμενάρχης α.α.

Υποπλοίαρχος Λ.Σ. ΧΡΥΣΟΦΑΚΗΣ Ιωάννης

Συνημμένα:
Δυο (02) Φωτογραφίες

Ψηφιακά υπογεγραμμένο από VASO VASILEIOU
Ημερομηνία: 2021.12.20 14:37:30 EET
Αιτία: ΑΚΡΙΒΕΣ ΑΝΤΙΓΡΑΦΟ

Ημερομηνία λήψης : 16-12-2021
Ιεράπετρα, 16-12-2021
Θεωρήθηκε
Ο Λιμενάρχης α.α.

Υποπλοίαρχος Λ.Σ. ΧΡΥΣΟΦΑΚΗΣ Ιωάννης

28. Υπουργείο Περιβάλλοντος και Ενέργειας, Γενική Γραμματεία Ενέργειας και Ορυκτών Πρώτων Υλών, Γενική Δνση Ενέργειας, Δνση Υδρογονανθράκων, Τμήμα Εγκαταστάσεων (4815/132, 19/1/2022)

Α. Π.: ΥΠΕΝ/ΔΥΔΡ/4815/132
Ημ/νία: 19/01/2022

ΕΛΛΗΝΙΚΗ ΔΗΜΟΚΡΑΤΙΑ
ΥΠΟΥΡΓΕΙΟ ΠΕΡΙΒΑΛΛΟΝΤΟΣ ΚΑΙ ΕΝΕΡΓΕΙΑΣ
ΓΕΝΙΚΗ ΓΡΑΜΜΑΤΕΙΑ ΕΝΕΡΓΕΙΑΣ ΚΑΙ ΟΡΥΚΤΩΝ ΠΡΩΤΩΝ ΥΛΩΝ
ΓΕΝΙΚΗ Δ/ΝΣΗ ΕΝΕΡΓΕΙΑΣ
Δ/ΝΣΗ ΥΔΡΟΓΟΝΑΝΘΡΑΚΩΝ
Τμήμα Εγκαταστάσεων

Ταχ. Δ/νση : Μεσογείων 119
Ταχ. Κώδικας : 115 26
Πληροφορίες :Ο. Δημητριάδου
Τηλ. : 213 15 13 440
Fax : 213 15 13 402
E-mail : egatpetrel@prv.ypeka.gr

Προς: Υ.Π.ΕΝ.
Δ/ΝΣΗ ΠΕΡΙΒΑΛΛΟΝΤΙΚΗΣ ΑΔΕΙΟΔΟΤΗΣΗΣ
ΤΜΗΜΑ Γ'
Λ..Αλεξάνδρας 11
114 73 Αθήνα
sec.dipa@prv.ypeka.gr

ΘΕΜΑ: Γνωμοδότηση για το φάκελο Προκαταρκτικού Προσδιορισμού Περιβαλλοντικών Απαιτήσεων (ΠΠΠΑ) του έργου: «Αγωγός Μεταφοράς Φυσικού Αερίου (ΑΦΑ) EASTMED»

Σχετ.: α) Η με α.π. ΥΠΕΝ/ΔΥΔΡ/4815/132/18-01-2022 «Διαβίβαση φακέλου Προκαταρκτικού Προσδιορισμού Περιβαλλοντικών Απαιτήσεων (ΠΠΠΑ) για τον Αγωγό Μεταφοράς Φυσικού Αερίου (ΑΦΑ) EASTMED» (έργο με ΠΕΤ υπ' αρ. 2107589513 από την Πλατφόρμα ΗΠΜ)

1. ΤΙΤΛΟΣ ΕΡΓΟΥ Η' ΔΡΑΣΤΗΡΙΟΤΗΤΑΣ		
«Αγωγός Μεταφοράς Φυσικού Αερίου (ΑΦΑ) EASTMED»		
2. ΘΕΣΜΙΚΟ ΠΛΑΙΣΙΟ ΠΟΥ ΔΙΕΠΕΙ ΤΟ ΠΕΔΙΟ ΓΝΩΜΟΔΟΤΗΣΗΣ ΤΗΣ ΥΠΗΡΕΣΙΑΣ ΜΑΣ		
Α/Α	ΣΤΟΙΧΕΙΟ ΘΕΣΜΙΚΟΥ ΠΛΑΙΣΙΟΥ (ΦΕΚ)	ΤΙΤΛΟΣ ΣΤΟΙΧΕΙΟΥ ΘΕΣΜΙΚΟΥ ΠΛΑΙΣΙΟΥ
1.	Π.Δ. 132/2017 (ΦΕΚ 160/Α/30-10-2017)	ΟΡΓΑΝΙΣΜΟΣ ΥΠΟΥΡΓΕΙΟΥ ΠΕΡΙΒΑΛΛΟΝΤΟΣ ΚΑΙ ΕΝΕΡΓΕΙΑΣ
2.	Ν. 4001/2011 (ΦΕΚ 179/Α/22−08−2011)	ΓΙΑ ΤΗ ΛΕΙΤΟΥΡΓΙΑ ΕΝΕΡΓΕΙΑΚΩΝ ΑΓΟΡΩΝ ΗΛΕΚΤΡΙΣΜΟΥ ΚΑΙ ΦΥΣΙΚΟΥ ΑΕΡΙΟΥ
3.	Ν. 3982/2011 (ΦΕΚ 143/Α/17-06-2011)	ΑΠΛΟΠΟΙΗΣΗ ΤΗΣ ΑΔΕΙΟΔΟΤΗΣΗΣ ΤΕΧΝΙΚΩΝ ΕΠΑΓΓΕΛΜΑΤΙΚΩΝ ΚΑΙ ΜΕΤΑΠΟΙΗΤΙΚΩΝ ΔΡΑΣΤΗΡΙΟΤΗΤΩΝ ΚΑΙ ΕΠΙΧΕΙΡΗΜΑΤΙΚΩΝ ΠΑΡΚΩΝ
4.	ΥΑ Αριθμ. Δ3/Α/οικ.4303 ΠΕ 26510	ΤΕΧΝΙΚΟΣ ΚΑΝΟΝΙΣΜΟΣ «ΣΥΣΤΗΜΑΤΑ ΜΕΤΑΦΟΡΑΣ ΦΥΣΙΚΟΥ ΑΕΡΙΟΥ ΜΕ ΜΕΓΙΣΤΗ

(ΦΕΚ 603/Β/05-03-2012)	ΠΙΕΣΗ ΛΕΙΤΟΥΡΓΙΑΣ ΑΝΩ ΤΩΝ 16 bar»	

3. ΕΠΙΤΟΠΙΑ ΑΝΑΓΝΩΡΙΣΗ ΠΕΡΙΟΧΗΣ ΕΡΓΟΥ		
ΓΙΑ ΤΙΣ ΑΝΑΓΚΕΣ ΤΗΣ ΠΑΡΟΥΣΑΣ ΓΝΩΜΟΔΟΤΗΣΗΣ ΕΛΑΒΕ ΧΩΡΑ ΑΥΤΟΨΙΑ ΣΤΗΝ ΠΕΡΙΟΧΗ ΤΟΥ ΕΡΓΟΥ	ΝΑΙ	
	ΟΧΙ	×
4. ΣΤΟΙΧΕΙΑ ΓΝΩΜΟΔΟΤΗΣΗΣ		
Σε συνέχεια του (α) σχετικού εγγράφου σας, με το οποίο ζητείται η γνωμοδότηση της υπηρεσίας μας επί του περιεχομένου φακέλου Προκαταρκτικού Προσδιορισμού Περιβαλλοντικών Απαιτήσεων για το έργο «Αγωγός Μεταφοράς Φυσικού Αερίου (ΑΦΑ) EASTMED» που έχει αναρτηθεί στο Ηλεκτρονικό Περιβαλλοντικό Μητρώο με αρ. Περιβαλλοντικής Ταυτότητας (2107589513) και στο πλαίσιο των αρμοδιοτήτων μας, σας γνωστοποιούμε ότι η υπηρεσία μας δεν έχει αντίρρηση για την προώθηση της διαδικασίας περιβαλλοντικής αδειοδότησης του εν λόγω έργου, υπό τον όρο της τήρησης των διατάξεων του ν. 4001/2011 (Α' 179) (και ιδίως τα άρθρα 165,173,174,175,176,177), του ν.3982/2011 (Α' 68) και των κατ' εξουσιοδότηση αυτού υπουργικών αποφάσεων καθώς και της υπουργικής απόφασης Τεχνικού Κανονισμού Δ3/Α/οικ/4303.2012 (Β' 603). Η τήρηση των διατάξεων επί θεμάτων αρμοδιότητας της υπηρεσίας μας θα εξετασθεί κατά το στάδιο της χορήγησης των Εγκρίσεων Εγκατάστασης και Λειτουργίας.		
5. ΣΥΜΠΕΡΑΣΜΑ ΤΗΣ ΓΝΩΜΟΔΟΤΗΣΗΣ		
Α. ΓΝΩΜΟΔΟΤΟΥΜΕ ΘΕΤΙΚΑ ΓΙΑ ΤΗΝ ΥΛΟΠΟΙΗΣΗ ΤΟΥ ΕΡΓΟΥ Η' ΤΗΣ ΔΡΑΣΤΗΡΙΟΤΗΤΑΣ ΧΩΡΙΣ ΤΗΝ ΑΠΑΙΤΗΣΗ ΠΡΟΣΘΕΤΩΝ ΟΡΩΝ-ΠΡΟΫΠΟΘΕΣΕΩΝ		
Β. ΓΝΩΜΟΔΟΤΟΥΜΕ ΘΕΤΙΚΑ ΓΙΑ ΤΗΝ ΥΛΟΠΟΙΗΣΗ ΤΟΥ ΕΡΓΟΥ Η' ΤΗΣ ΔΡΑΣΤΗΡΙΟΤΗΤΑΣ ΜΕ ΤΟΥΣ ΟΡΟΥΣ-ΠΡΟΫΠΟΘΕΣΕΙΣ ΠΟΥ ΠΑΡΑΤΙΘΕΝΤΑΙ ΣΤΟ ΣΗΜΕΙΟ 4 ΤΟΥ ΠΑΡΟΝΤΟΣ		**x**
Γ. ΓΝΩΜΟΔΟΤΟΥΜΕ ΑΡΝΗΤΙΚΑ ΓΙΑ ΤΗΝ ΥΛΟΠΟΙΗΣΗ ΤΟΥ ΕΡΓΟΥ Η' ΤΗΣ ΔΡΑΣΤΗΡΙΟΤΗΤΑΣ ΓΙΑ ΤΟΥΣ ΛΟΓΟΥΣ ΠΟΥ ΠΑΡΑΤΙΘΕΝΤΑΙ ΣΤΟ ΣΗΜΕΙΟ 4 ΤΟΥ ΠΑΡΟΝΤΟΣ		
Δ. ΔΕΝ ΔΥΝΑΜΕΘΑ ΝΑ ΓΝΩΜΟΔΟΤΗΣΟΥΜΕ ΕΠΙ ΤΗΣ ΔΙΑΒΙΒΑΣΘΕΙΣΑΣ ΜΠΕ ΔΙΟΤΙ ΔΙΑΠΙΣΤΩΝΟΝΤΑΙ ΣΕ ΑΥΤΗΝ ΟΥΣΙΩΔΕΙΣ ΕΛΛΕΙΨΕΙΣ ΣΕ ΟΤΙ ΑΦΟΡΑ ΤΟ ΑΝΤΙΚΕΙΜΕΝΟ ΑΡΜΟΔΙΟΤΗΤΑΣ ΤΗΣ ΥΠΗΡΕΣΙΑΣ ΜΑΣ ΟΠΩΣ ΑΥΤΕΣ (ΕΛΛΕΙΨΕΙΣ) ΠΑΡΑΤΙΘΕΝΤΑΙ ΣΤΟ ΣΗΜΕΙΟ 4 ΤΟΥ ΠΑΡΟΝΤΟΣ		
Ε. ΔΕΝ ΔΥΝΑΜΕΘΑ ΝΑ ΓΝΩΜΟΔΟΤΗΣΟΥΜΕ ΕΠΙ ΤΗΣ ΔΙΑΒΙΒΑΣΘΕΙΣΑΣ ΜΠΕ ΔΙΟΤΙ ΔΕΝ ΕΜΠΙΠΤΕΙ ΣΤΟ ΠΕΔΙΟ ΤΩΝ ΚΑΤΑ ΝΟΜΟ ΑΡΜΟΔΙΟΤΗΤΩΝ ΤΗΣ ΥΠΗΡΕΣΙΑΣ ΜΑΣ		

Παραμένουμε στη διάθεσή σας για οποιαδήποτε διευκρίνιση.

Ο Προϊστάμενος της Γενικής Διεύθυνσης Ενέργειας

Δ. Τσαλέμης

Εσωτερική Διανομή:
1.Γενική Διεύθυνση Ενέργειας
2.Δ/νση Υδρογονανθράκων/Τμήμα Εγκαταστάσεων

29. Υπουργείο Πολιτισμού & Αθλητισμού, Γενική Διεύθυνση Αρχαιοτήτων και Πολιτιστικής Κληρονομιάς, Διεύθυνση Βυζαντινών & Μεταβυζαντινών Αρχαιοτήτων , Τμήμα Συντονισμού & Παρακολούθησης Αρχαιολογικών Ερευνών & Εργασιών στο Πλαίσιο Επενδυντικών Προγραμμάτων (119384, 18/3/2022)

Α. Π.: ΥΠΕΝ/ΔΥΔΡ/4815/132
Ημ/νία: 19/01/2022

Δ9

ΕΝΤΥΠΟ ΤΥΠΟΠΟΙΗΜΕΝΗΣ ΓΝΩΜΟΔΟΤΗΣΗΣ ΦΟΡΕΩΝ ΓΙΑ ΤΗΝ ΔΙΑΔΙΚΑΣΙΑ ΕΚΔΟΣΗΣ ΑΠΟΦΑΣΗΣ ΠΕΡΙΒΑΛΛΟΝΤΙΚΩΝ ΟΡΩΝ ΕΡΓΩΝ ΚΑΙ ΔΡΑΣΤΗΡΙΟΤΗΤΩΝ ΚΑΤΗΓΟΡΙΑΣ Α

ΥΠΟΥΡΓΕΙΟ
ΠΟΛΙΤΙΣΜΟΥ ΚΑΙ ΑΘΛΗΤΙΣΜΟΥ
ΓΕΝΙΚΗ ΔΙΕΥΘΥΝΣΗ ΑΡΧΑΙΟΤΗΤΩΝ & ΠΟΛΙΤΙΣΤΙΚΗΣ ΚΛΗΡΟΝΟΜΙΑΣ
ΔΙΕΥΘΥΝΣΗ: ΒΥΖΑΝΤΙΝΩΝ & ΜΕΤΑΒΥΖΑΝΤΙΝΩΝ ΑΡΧΑΙΟΤΗΤΗΤΩΝ
ΤΜΗΜΑ: ΣΥΝΤΟΝΙΣΜΟΥ & ΠΑΡΑΚΟΛΟΥΘΗΣΗΣ ΑΡΧΑΙΟΛΟΓΙΚΩΝ ΕΡΕΥΝΩΝ & ΕΡΓΑΣΙΩΝ ΣΤΟ ΠΛΑΙΣΙΟ ΕΠΕΝΔΥΤΙΚΩΝ ΠΡΟΓΡΑΜΜΑΤΩΝ

Ταχ. Δ/νση: 3ης Σεπτεμβρίου 42 & Πολυτεχνείου
Ταχ. Κώδικας:: 10433, Αθήνα
Πληροφορίες: Σ. Σκαρτσή, Β. Μπαρτσώκα
Τηλ.: 2105219408, 422
Email: dbmm@culture.gr

Ημερομηνία: **-3-2022**
Αρ. Πρωτ. (Εισερχ).:
ΥΠΕΝ/ΔΙΠΑ/114170/7199/3-11-2021
(ΥΠΠΟΑ/ΓΔΑΠΚ/ΔΒΜΑ/ΤΣΠΑΕΕ/606632/14-12-2021)
Περιβ. Ταυτότητα έργου ή δραστηριότητα: 2107589513

ΠΡΟΣ:
Υπουργείο Περιβάλλοντος και Ενέργειας
Γενική Δ/νση Περιβ. Πολιτικής
ΔΙΠΑ, Τμ. Γ΄
Λ. Αλεξάνδρας 11
114 73 Αθήνα
sec.dipa@prv.ypeka.gr
ΚΟΙΝ: π.α.

1. ΤΙΤΛΟΣ ΕΡΓΟΥ Ή ΔΡΑΣΤΗΡΙΟΤΗΤΑΣ:

Φάκελος Προκαταρκτικού Προσδιορισμού Περιβαλλοντικών Απαιτήσεων (ΠΠΠΑ) για τον Αγωγό Φυσικού Αερίου Ανατολικής Μεσογείου (ΑΦΑ) EastMed

2. ΘΕΣΜΙΚΟ ΠΛΑΙΣΙΟ ΠΟΥ ΔΙΕΠΕΙ ΤΟ ΠΕΔΙΟ ΓΝΩΜΟΔΟΤΗΣΗ ΤΗΣ ΥΠΗΡΕΣΙΑΣ ΜΑΣ:

1.	Ν. 4858/2021	«Κύρωση Κώδικα νομοθεσίας για την προστασία των Αρχαιοτήτων και εν γένει της Πολιτιστικής Κληρονομιάς».

3. ΕΠΙΤΟΠΙΑ ΑΝΑΓΝΩΡΙΣΗ ΠΕΡΙΟΧΗΣ ΕΡΓΟΥ:

Για τις ανάγκες της παρούσας γνωμοδότησης έλαβε χώρα αυτοψία στην περιοχή του έργου	ΝΑΙ	Χ
	ΟΧΙ	

4. ΣΤΟΙΧΕΙΑ ΓΝΩΜΟΔΟΤΗΣΗΣ:

Σχετ.:

1. τα αρ. ΥΠΠΟΑ/ΓΔΑΠΚ/ΔΒΜΑ/ΤΣΠΑΕΕ/282252/166588/8044/194/13-10-2015 και 44018/25007/1220/44/15-2-2016 έγγραφά μας, σχετικά με τη Μελέτη Σκοπιμότητας του έργου και την τροποποίηση αυτής, αντίστοιχα
2. το αρ. ΥΠΠΟΑ/ΓΔΑΠΚ/ΔΒΜΑ/ΤΣΠΑΕΕ/731098/519221/8753/636/24-12-2020 έγγραφό μας "Απόψεις για την σύνταξη της οριστικής μελέτης χάραξης του χερσαίου Ελληνικού τμήματος του έργου «Αγωγός Φυσικού Αερίου Ανατολικής Μεσογείου (Eastern Mediterranean Natural Gas Pipeline Project)»"
3. το αρ. 290036/23-6-2021 έγγραφό μας "Απόψεις για την σύνταξη του Προκαταρκτικού Προσδιορισμού Περιβαλλοντικών Απαιτήσεων (ΠΠΠΑ) για το Ελληνικό υποθαλάσσιο τμήμα του έργου «Αγωγός Φυσικού Αερίου Ανατολικής Μεσογείου» (EastMEd Pipeline Project)"
4. το αρ. ΥΠΕΝ/ΔΙΠΑ/114170/7199/3-11-2021 έγγραφο "Διαβίβαση φακέλου Προκαταρκτικού Προσδιορισμού Περιβαλλοντικών Απαιτήσεων (ΠΠΠΑ), για τον Αγωγό Μεταφοράς Φυσικού Αερίου (ΑΦΑ) EASTMED (εισερχ. ΔΒΜΑ: 606632/14-12-2021)
5. το αρ. 606632/16-12-2021 έγγραφό μας συλλογής απόψεων επί του ανωτέρω 4΄ σχετικού

6. το από 21-12-2021 μήνυμα ηλεκτρονικού ταχυδρομείου της Εφορείας Εναλίων Αρχαιοτήτων, σχετικά με την οργάνωση αυτοψιών, προκειμένου να γνωμοδοτήσει για το έργο
7. το αρ. 596787/22-12-2021 έγγραφο της ΕΦΑ Αχαΐας
8. το αρ. 622870/23-12-2021 έγγραφο της ΕΦΑ Θεσπρωτίας
9. το αρ. 606632/23-12-2021 έγγραφο της ΕΦΑ Ηλείας
10. το αρ. 606632/27-12-2021 έγγραφο της ΕΦΑ Λασιθίου
11. το αρ. 597448/11-1-2022 έγγραφο της ΕΦΑ Λακωνίας
12. το αρ. 606632/14-1-2022 έγγραφο της Εφορείας Παλαιοανθρωπολογίας-Σπηλαιολογίας
13. το αρ. 19814/18-1-2022 έγγραφο της ΕΦΑ Άρτας
14. το αρ. 606632/18-1-2022 έγγραφο της ΕΦΑ Πρέβεζας
15. το αρ. 606632/11-2-2022 έγγραφο της ΕΦΑ Αιτωλοακαρνανίας & Λευκάδας
16. το αρ. 94605/4-3-2022 έγγραφο της ΕΦΑ Αρκαδίας
17. το αρ.606632/11-3-2022 έγγραφο της Εφορείας Ενάλιων Αρχαιοτήτων.
18. το αρ. 598398/20-12-2021 (Ο.Ε.) έγγραφο της ΥΝΜΤΕ Ηπείρου, Β. Ιονίου & Δ. Μακεδονίας προς τη ΓΔΑΜΤΕ
19. το αρ. 598398/13-1-2022 έγγραφο της ΓΔΑΜΤΕ προς το ΥΠΕΝ/ΔΙΠΑ

το αρ. 598341/10-1-2022 έγγραφο της ΥΝΜΤΕ Δυτ. Ελλάδας, Πελοποννήσου & Ν. Ιονίου

Σε απάντηση του ανωτέρω 4 σχετικού εγγράφου σας, και σε συνέχεια των 1-3 σχετικών, σας ενημερώνουμε ότι δεν υπάρχει καταρχήν αντίρρηση από πλευράς Αρχαιολογικής Νομοθεσίας για την έγκριση του φακέλου του Προκαταρκτικού Προσδιορισμού Περιβαλλοντικών Απαιτήσεων σύμφωνα με τις απόψεις των αρμόδιων Περιφερειακών Υπηρεσιών του ΥΠΠΟΑ (σχετ 7-17). Ειδικότερα, θα πρέπει να ληφθούν υπόψη τα εξής:

1. Στην **Π.Ε. Θεσπρωτίας:** Στην περιοχή Μορφατίου-Σπαθαραίων Δήμου Ηγουμενίτσας (κοντά στο 225 χλμ. του αγωγού) και σε απόσταση περίπου 360 μέτρων από την χάραξη εντοπίζεται ο ναός Αγίας Βαρβάρας ο οποίος κοσμείται με τοιχογραφίες του 18ου-19ου αιώνα. Στο τμήμα αυτό θα πρέπει <u>να ληφθούν τα απαιτούμενα μέτρα, ώστε να ελαχιστοποιηθούν οι άμεσες και έμμεσες επιπτώσεις κατά την φάση κατασκευής του έργου</u> (όπως περιοδικές μετρήσεις κραδασμών, διαβροχή εργοταξίου για την αποφυγή σκόνης, κατάλληλη χωροθέτηση των εργοταξίων, ώστε να αποφεύγεται η οπτική επαφή με το μνημείο, διάνοιξη εναλλακτικών οδών πρόσβασης προς τα μνημείο, κατάλληλη σήμανση).

Στην περιοχή του Καρβουναρίου Δήμου Σουλίου (μεταξύ των 230-235 χλμ.) η χάραξη του αγωγού διέρχεται από δύο τμήματα (βόρεια και νότια) απόθεσης ερυθρογής, στην οποία έχουν εντοπιστεί λίθινα παλαιολιθικά τέχνεργα. Στο τμήμα αυτό <u>να εξεταστεί η τροποποίηση - μετατόπιση της υποβληθείσας χάραξης του αγωγού, ώστε να διέρχεται στη μέγιστη δυνατή απόσταση από την αρχαιολογική θέση και κατά προτίμηση νότια αυτής.</u>

Στην περιοχή του Καρτερίου Δήμου Ηγουμενίτσας (κοντά στο 245 χλμ.) η όδευση του αγωγού διέρχεται από οικισμό του 16ου - 18ου αιώνα, ο οποίος αποτελείται από συστάδες οικιών χτισμένες στους χαμηλούς λοφίσκους της περιοχής. Στο τμήμα αυτό <u>θα πρέπει να εξεταστεί νέα εναλλακτική χάραξη, κάθε τμήμα της οποίας θα απέχει τουλάχιστον 200 μέτρα από τα ιστάμενα μνημεία, ενώ σε κάθε περίπτωση ελάχιστη απόσταση ασφαλείας από το αποτύπωμα του έργου να είναι τα 200 μ.</u> από τα ιστάμενα μνημεία και τις θέσεις που αναγνωρίζονται από κοινότητες, ομάδες ή άτομα ως μέρος της πολιτιστικής τους κληρονομιάς και περιλαμβάνουν νεότερες εκκλησίες και νεότερα νεκροταφεία.

Όσον αφορά στην προτεινόμενη στη μελέτη εναλλακτική χάραξη του αγωγού, αυτή προσεγγίζει πολύ μεγαλύτερο αριθμό αρχαιολογικών χώρων και μνημείων που έχουν εντοπιστεί κυρίως κατά μήκος της κοιλάδας της Παραμυθιάς και θεωρείται σκόπιμο να αποφευχθεί προκειμένου να διασφαλιστεί η προστασία τους

2. Στην **Π.Ε. Πρέβεζας** να ληφθεί υπ' όψιν ότι στην ευρύτερη περιοχή διέλευσης της προτεινόμενης χάραξης (κύριας και εναλλακτικής) εντοπίζονται πολλοί κηρυγμένοι αρχαιολογικοί χώροι, μνημεία και θέσεις αρχαιολογικού ενδιαφέροντος, μεταξύ των οποίων οι παρακάτω είτε εμπίπτουν στην προτεινόμενη πορεία του αγωγού, είτε γειτνιάζουν με αυτήν, είτε βρίσκονται σε απόσταση μικρότερη του ενός (1) χλμ.:

- Η αρχαία ακρόπολη πλησίον της Κερασούντας (*Βουχέτιον* ?), με διαχρονική κατοίκηση (*Κάστρο των Ρωγών*) έως και τους νεότερους χρόνους, στο 175ο χλμ. περίπου. [Υ.Α. Κήρυξης 15794/19.12.61 (ΦΕΚ 35/Β/02.02.62) & Υ.Α. Καθορισμού ζώνης προστασίας Α/Φ31/51483/3884 π.ε./17.01.1974 (ΦΕΚ 105/Β/31.01.1974)].
- Το τμήμα του αγωγού του Ρωμαϊκού Υδραγωγείου Νικόπολης, μεταξύ Στεφάνης και *Σκάλας* Λούρου, παράλληλα - από 180ο ~ 182ο χλμ. Περίπου - με τη χάραξη [Υ.Α. Κήρυξης 15794/19.12.61 (ΦΕΚ 35/Β/02.02.62)]
- Ο Ι.Ν. Αγίου Βαρνάβα, σημαντικό κηρυγμένο μνημείο, στον κάμπο του Λούρου, στο 182,5ο χλμ. περίπου, σε απόσταση μερικών εκατοντάδων μέτρων της χάραξης.
- Η ρωμαϊκή αγροικία και οι λοιπές αρχαιότητες στη θέση *«Τζούμτζα»*, σε απόσταση μόλις εκατό μέτρων στο 187ο χλμ. νότια της προτεινόμενης χάραξης.
- Ο αγωγός του Ρωμαϊκού Υδραγωγείου Νικόπολης, που φαίνεται <u>να διασταυρώνεται με την προτεινόμενη χάραξη, μεταξύ Λούρου και Αρχάγγελου, στο 190ο χλμ. περίπου.</u>
- Η Ι.Μ. Αγίας Παρασκευής Μπούντας και η θέση με ελληνιστικών χρόνων αρχαιότητες στην περιοχή «Μπούντα», μεταξύ Καναλακίου και Χόχλας, μετά το 210ο χλμ.
- Οι σημαντικοί και με διαχρονική κατοίκηση αρχαιολογικοί χώροι Νεκρομαντείου-Εφύρας και αρχαίας Πανδοσίας (*Καστρί* Φαναρίου), μεταξύ των οποίων στον κάμπο Φαναρίου, στο 215ο χλμ. περίπου, διέρχεται η προτεινόμενη χάραξη [Υ.Α. Κήρυξης 15794 /19.12.61 (ΦΕΚ 35/Β/02.02.62) & Υ.Α. Επανακήρυξης-Οριοθέτησης ΥΠΠΟΑ/ΓΔΑΠΚ/ΔΙΠ ΚΑ/ΤΠΚΑΧΜΑΕ/Φ57/258002/154653/ 10557/3102/2016 (ΦΕΚ 221/ΑΑΠ/03.11.2016)]
- Ο ποταμός Αχέροντας και ο παραπόταμός του Κωκυτός, κηρυγμένοι ως τόποι ιστορικοί και ιδιαιτέρου φυσικού κάλλους, τους οποίους <u>συναντά και τέμνει σχεδόν κάθετα η προτεινόμενη κύρια χάραξη λίγο πριν το 215ο και το 217ο χλμ. αντίστοιχα, αλλά και η προτεινόμενη νέα εναλλακτική χάραξη σε περισσότερες θέσεις</u> [Υ.Α. Κήρυξης ΥΠΠΕ/ΑΡΧ/Α/Φ31/37633/74/22.12.76 (ΦΕΚ 7/Β/13.01.1977): «Χαρακτηρισμός ως τόπων ιστορικών & ιδιαιτέρου φυσικού κάλλους»].
- Η ακρόπολη Καστρίζας, σε απόσταση μικρότερη των 400μ. δυτικά από το 221ο χλμ. της προτεινόμενης κύριας χάραξης.[Υ.Α. Κήρυξης 15794/19.12.61 (ΦΕΚ 35/Β/02.02.62)]
- Ο λόφος «Τζάρα-Κούλια», με -πρόσφατα- εντοπισμένες αρχαιότητες διαφόρων ιστορικών περιόδων, <u>ακριβώς πάνω στην προτεινόμενη κύρια χάραξη, στο 221,5ο χλμ.</u>
- Τα ερείπια αρχαίου οικοδομήματος στον λόφο «Τσουμπάρι» Κορώνης, σε απόσταση μερικών εκατοντάδων μέτρων δυτικά της προτεινόμενης εναλλακτικής χάραξης.[Υ.Α. Κήρυξης 15794/19.12.61 (ΦΕΚ 35/Β/02.02.62)]

3. Στην **Π.Ε. Αιτωλοακαρνανίας,** <u>να εξεταστεί η δυνατότητα μετατόπισης</u> τμήματος της κύριας προτεινόμενης χάραξης <u>του αγωγού σε απόσταση τουλάχιστον 100 μ. από τα σπήλαια Πυραμίδα και Στάνη του Θοδωρή,</u> τα οποία βρίσκονται στον ορεινό όγκο στα βόρεια του οικισμού Λεπενού. Επισημαίνεται, επίσης, ότι η χάραξη του έργου διέρχεται σε απόσταση 199 μ. από τα «γεφύρια Αλάμπεη», 318 μ. από την Αγ. Τριάδα Μαύρικα, 105 μ. από την αρχαία Καλυδώνα, 325 μ. από το αρχαίο Τριχόνειο, 85 μ. από την αρχαία Στράτο, 576 μ. και από τη "Λαγκάδα Λεπενούς". Επιπλέον, μεγάλες πιθανότητες εντοπισμού αρχαιοτήτων υπάρχουν πλησίον του Εύηνου ποταμού, στην ορεινή περιοχή του όρους Αράκυνθος, κατά μήκος της νότιας πλευράς της λίμνης Τριχωνίδας, στην πεδιάδα δυτικά του Αγρινίου και στην περιοχή της Στρατικής (χώρα της πόλης Στράτου), καθώς και στην περιοχή του Βάλτου.

4. Στην **Π.Ε. Ηλείας** ο αγωγός διέρχεται σε απόσταση μόλις 15 μ. από τον κηρυγμένο αρχαιολογικό χώρο στα Άσπρα Σπίτια θέση "Τούρλα" (ΦΕΚ 1470/Β/29-10-2001), 35 μ. από τον κηρυγμένο αρχαιολογικό χώρο της Αλίφειρας (ΦΕΚ 290/Β/30-5- 1983), και 226 μ. από τον Λόφο "Κάστρου" Θεισόας (ΦΕΚ 22/Β/31-1-1986) ενώ διέρχεται σε απόσταση, περίπου 4 χλμ. Α/ΒΑ του κηρυγμένου αρχαιολογικού χώρου της Τρυπητής (ΦΕΚ 55/Β/9-2-1983). Να εξετασθεί η δυνατότητα οι ελάχιστες αποστάσεις από τα όρια των κηρυγμένων αρχαιολογικών χώρων να τηρηθούν σε σχέση με τα όρια του πλάτους της ζώνης εργασίας και όχι της όδευσης του αγωγού καθεαυτού.

5. Στην **Π.Ε. Λακωνίας** μεταξύ των χ.θ. 0/θέση προσαιγιάλωσης LF3 - χ.θ. 2 (φ2/35), ο αγωγός διέρχεται από τη θέση του ελληνιστικού οχυρού επί του λόφου Σαμάρα. Επιπλέον, στο ευρύτερο περιβάλλον της δεύτερης εναλλακτικής λύσης LF3b εντοπίζονται, στα βορειοδυτικά α) ίχνη πρωτοελλαδικού οικισμού σε απόσταση περίπου 400-700μ. (σε ευθεία γραμμή) και β) υποθαλάσσια και επιφανειακά χερσαία ευρήματα σε απόσταση περίπου 1,4 χλμ., όπου σύμφωνα με ερευνητές, τοποθετείται το *Επιδήλιον*, αρχαίο ιερό αφιερωμένο στον θεό Απόλλωνα.

Εφόσον ληφθούν υπόψη τα ανωτέρω, η παρούσα έγκριση χορηγείται με τους ακόλουθους όρους:

1. Η Μελέτη Περιβαλλοντικών Επιπτώσεων για το σύνολο του έργου (χερσαίο και θαλάσσιο), να υποβληθεί στις αρμόδιες Υπηρεσίες του ΥΠΠΟΑ προκειμένου το θέμα να εισαχθεί στο Κεντρικό Αρχαιολογικό Συμβούλιο για την κατά νόμο γνωμοδότηση .
2. Σε περίπτωση τροποποίησης της χάραξης του αγωγού ή εκτέλεσης επιπλέον συνοδών έργων και δραστηριοτήτων, τα σχετικά αιτήματα να κατατεθούν προς έγκριση στο ΥΠΠΟΑ.
3. Κατά την εκτέλεση του έργου, όλες οι εργασίες θα γίνουν υπό την εποπτεία των αρμόδιων Εφορειών Αρχαιοτήτων, τις οποίες οφείλει ο ανάδοχος να ειδοποιήσει εγκαίρως και εγγράφως πριν την έναρξη των εργασιών.
4. Να μην αποτεθούν πλησίον αρχαιολογικών χώρων, καθώς και σε σπήλαια ή στον περιβάλλοντα χώρο τους αδρανή υλικά και υλικά εκσκαφών προερχόμενα από τις εργασίες κατασκευής του αγωγού.
5. Όλες οι εκσκαφικές εργασίες (συμπεριλαμβανομένων των εκχωματώσεων, εκβραχισμών, αποψιλώσεων, διαμορφώσεων κτλ.) να πραγματοποιηθούν υπό την εποπτεία της αρμόδιων Εφορειών Αρχαιοτήτων, οι οποίες θα πρέπει να ειδοποιηθούν εγκαίρως πριν την έναρξη αυτών. Η δαπάνη για την πρόσληψη του απαραίτητου προσωπικού θα βαρύνει τον Κύριο του Έργου.
6. Σε περίπτωση εντοπισμού αρχαιοτήτων, σε οποιοδήποτε στάδιο υλοποίησης του έργου, οι εργασίες θα διακοπούν και θα ακολουθήσει σωστική ανασκαφική έρευνα, σύμφωνα με τα προβλεπόμενα στο αρ. 37 του ν. 4858/2021, από τα αποτελέσματα της οποίας θα εξαρτηθεί η περαιτέρω πορεία των εργασιών. Η τυχόν ανασκαφική έρευνα είναι δυνατόν, εφόσον κριθεί απαραίτητο, να επεκταθεί και πέραν των ορίων του έργου.
7. Η δαπάνη της παρακολούθησης και των τυχόν ανασκαφικών εργασιών, θα βαρύνει τον προϋπολογισμό του έργου, σύμφωνα με το άρθρο 37 του Ν. 4858/2021 "*Για την προστασία των Αρχαιοτήτων και εν γένει της Πολιτιστικής Κληρονομιάς*".
8. Κατά τη διάρκεια των τυχόν ανασκαφικών ερευνών ο ανάδοχος οφείλει να λάβει όλα τα απαραίτητα μέτρα για την ασφάλεια των εργαζομένων, καθώς και των αρχαιοτήτων.
9. Για την παρακολούθηση και την εκτέλεση όλων των αρχαιολογικών ερευνών και εργασιών, καθώς και την προστασία και ανάδειξη αρχαιολογικών ευρημάτων στο πλαίσιο του έργου, θα υπογραφεί Μνημόνιο Συναντίληψης και Συνεργασίας μεταξύ του ΥΠΠΟΑ και του Κυρίου του έργου, όπως ορίζεται στο κεφ. Γ΄, άρθρο 6 του Ν. 4072/2012 και όπως αυτό εγκρίθηκε με την αρ. ΥΠΠΟΑ/ΓΔΑΠΚ/ΔΒΜΑ/ΤΣΠΑΕΕ/218308/156376/3010/344/10-5-2018 Υ.Α. περί έγκρισης του Προτύπου Μνημονίου Συναντίληψης και Συνεργασίας κατά το άρθρο 6 παρ. 1 του κεφ. Γ΄ του Νόμου 4072/2012.

Επισημαίνουμε ότι η τελική γνωμοδότηση της Εφορείας Ενάλιων Αρχαιοτήτων θα εκδοθεί κατόπιν της ολοκλήρωσης του απαιτούμενου υποβρύχιου αρχαιολογικού ελέγχου σε συγκεκριμένες περιοχές της Πελοποννήσου, της Αιτωλοακαρνανίας και της Κρήτης (σχετ. 17).

Τέλος, οι όροι που αφορούν στα νεότερα μνημεία τίθενται από τη Γενική Διεύθυνση Αναστήλωσης, Μουσείων και Τεχνικών Έργων (βλ. 18-20 σχετικά) .

Η άδεια αυτή εκδίδεται από πλευράς Αρχαιολογικού Νόμου και δεν αντικαθιστά άλλη άδεια συναρμόδιας

αρχής.

5. ΣΥΜΠΕΡΑΣΜΑΤΑ ΤΗΣ ΓΝΩΜΟΔΟΤΗΣΗΣ:	
Α. Γνωμοδοτούμε **θετικά** για την υλοποίηση του έργου ή της δραστηριότητας χωρίς την απαίτηση πρόσθετων όρων - προϋποθέσεων	
Β. Γνωμοδοτούμε **θετικά** για την υλοποίηση του έργου ή της δραστηριότητας με τους όρους – προϋποθέσεις που παρατίθενται στο σημείο 4 του παρόντος	X
Γ. Γνωμοδοτούμε **αρνητικά** για την υλοποίηση του έργου ή της δραστηριότητας γι τους συγκεκριμένους λόγους που παρατίθενται στο σημείο 4 του παρόντος	
Δ. **Δεν δυνάμεθα να γνωμοδοτήσουμε** επί της διαβιβασθείσα ΜΠΕ διότι διαπιστώνονται σε αυτή ουσιώδεις ελλείψεις σε ότι αφορά το αντικείμενο αρμοδιοτήτων της Υπηρεσίας μας, όπως αυτές (ελλείψεις) παρατίθενται στο σημείο 4 του παρόντος	
Ε. **Δεν δυνάμεθα να γνωμοδοτήσουμε** επί της διαβιβασθείσα ΜΠΕ διότι δεν εμπίπτει στο πεδίο των κατά Νόμο αρμοδιοτήτων της Υπηρεσίας μας.	

ΔΙΠΚΑ

ΕΙΣΗΓ.	ΤΜΗΜ.	Δ/ΝΤΗΣ

Η Γενική Διευθύντρια
Αρχαιοτήτων & Πολιτιστικής Κληρονομιάς

ΔΒΜΑ

ΕΙΣΗΓ.	ΤΜΗΜ.	Δ/ΝΤΗΣ

Πολυξένη Αδάμ-Βελένη

ΚΟΙΝΟΠΟΙΗΣΕΙΣ:

1. ΓΔΑΠΚ
2. ΓΔΑΜΤΕ
3. ΔΙΠΚΑ
4. ΔΠΑΝΣΜ
5. ΕΦΑ Θεσπρωτίας
6. ΕΦΑ Πρέβεζας
7. ΕΦΑ Άρτας
8. ΕΦΑ Αιτωλοακαρνανίας
9. ΕΦΑ Αχαΐας
10. ΕΦΑ Ηλείας
11. ΕΦΑ Αρκαδίας
12. ΕΦΑ Λακωνίας
13. Υπηρεσία Νεωτέρων Μνημείων και Τεχνικών Έργων Ηπείρου, Βορείου Ιονίου και Δυτικής Μακεδονίας
14. Υπηρεσία Νεωτέρων Μνημείων και Τεχνικών Έργων Δυτικής Ελλάδας, Πελοποννήσου και Νοτίου Ιονίου
15. Εφορεία Παλαιοανθρωπολογίας – Σπηλαιολογίας
16. Εφορεία Εναλίων Αρχαιοτήτων
17. ΑΣΠΡΟΦΩΣ Α.Ε. (υπ' όψιν κας Θωμά -tthoma@asprofos.gr)
18. Engineering Α.Ε Πρατίνου 99, 11634, Αθήνα (mail@cmengineering.gr)
19. ΔΕΠΑ (Κ. Τυρογιάννης- k.tyroyiannis@depa-int.gr)

30. Υπουργείο Πολιτισμού & Αθλητισμού, Γενική Διεύθυνση Αρχαιοτήτων και Πολιτιστικής Κληρονομιάς, Εφορεία Ενάλιων Αρχαιοτήτων, Τμήμα Εναλίων Αρχαιολογικών Χώρων, Μνημείων και Ερευνών (121679, 21/3/2022)

Α. Π.: ΥΠΕΝ/ΔΥΔΡ/4815/132
Ημ/νία: 19/01/2022

ΕΛΛΗΝΙΚΗ ΔΗΜΟΚΡΑΤΙΑ
ΥΠΟΥΡΓΕΙΟ ΠΟΛΙΤΙΣΜΟΥ ΚΑΙ ΑΘΛΗΤΙΣΜΟΥ
ΓΕΝΙΚΗ ΔΙΕΥΘΥΝΣΗ ΑΡΧΑΙΟΤΗΤΩΝ ΚΑΙ ΠΟΛΙΤΙΣΤΙΚΗΣ ΚΛΗΡΟΝΟΜΙΑΣ

ΕΦΟΡΕΙΑ ΕΝΑΛΙΩΝ ΑΡΧΑΙΟΤΗΤΩΝ
Γραφείο Κρήτης

ΤΑΧ. Δ/ΝΣΗ: ΕΕΑ: Ερεχθείου 59, 11742, Αθήνα
ΓΚ: Ξανθουδίδου & Χατζηδάκη 2
71202, Ηράκλειο - Τ.Θ. 1072
ΠΛΗΡ/ΡΙΕΣ: Θεοτόκης Θεοδούλου
Μαγδαληνή Αθανασούλα
ΤΗΛ.: ΕΕΑ: 210-9235105 / 9239038
ΓΚ: 2810-228541
E-MAIL : ΕΕΑ: eena@culture.gr
ΓΚ: eea-geak@culture.gr

ΠΡΟΣ: ΥΠΠΟΑ-ΓΔΑΠΚ-ΔΒΜΑ-ΤΣΠΑΕΕ

ΚΟΙΝ.: 1] ΕΦΑ Λασιθίου
2] ΕΦΑ Λακωνίας
3] ΕΦΑ Αχαΐας
4] ΕΦΑ Αιτωλοακαρνανίας και Λευκάδας

ΘΕΜΑ: «Συλλογή απόψεων σχετικά με το έργο κατηγορίας Α1 (ΠΕΤ: 2107589513): Φάκελος Προκαταρκτικού Προσδιορισμού Περιβαλλοντικών Επιπτώσεων (Π.Π.Π.Α.), για τον αγωγό φυσικού αερίου (ΑΦΑ) EASTMED»

ΣΧΕΤ: α] Το έγγραφό σας με αρ. ΥΠΠΟΑ/217523/20-5-2021
β] Το έγγραφό μας με αρ. ΥΠΠΟΑ/ΓΔΑΠΚ/ΕΕΑ/246617/144972/4579/28-12-2015
γ] Το έγγραφό μας με αρ. ΥΠΠΟΑ/ΓΔΑΠΚ/ΕΕΑ/ΤΕΑΧΜΕ/647200/458933/9421/2656/26-11-2020
δ] Το έγγραφό μας με αρ. ΥΠΠΟΑ/ΕΕΑ/208478/11-5-2020
ε] Το έγγραφό μας με αρ. ΥΠΠΟΑ/606632/11-3-2022
ζ] Το έγγραφο σας με αρ. ΥΠΠΟΑ/ΓΔΑΠΚ/ΔΒΜΑ/ΤΣΠΑΕΕ/44018/2500/1220/44/15-2-2016
η] Το έγγραφο σας με αρ. ΥΠΠΟΑ/ΓΔΑΠΚ/ΔΒΜΑ/ΤΣΠΑΕΕ/731098/519221/8753/636/24-12-2020

Σε απάντηση του α΄ σχετικού εγγράφου σας και έχοντας υπ' όψιν τα β΄ έως ε΄ σχετικά έγγραφά μας, καθώς και τα ζ΄ και η΄ σχετικά έγγραφα σας, σας πληροφορούμε τα εξής:

Η Εφορεία Εναλίων Αρχαιοτήτων εκτέλεσε πρόσφατα τον απαιτούμενο υποβρύχιο αρχαιολογικό έλεγχο, στις τέσσερις περιοχές προσαιγιάλωσης του αγωγού του θέματος: στον Αθερινόλακο Σητείας στην Κρήτη, στη Μονεμβασιά μεταξύ Αγ. Φωκά και Καστέλας, στην Αχαΐα στην περιοχή Καλαμακίου και στην Αιτωλοακαρνανία ανατολικά των εκβολών του Ευήνου, σύμφωνα με τα τοπογραφικά που υποβλήθηκαν, χωρίς να εντοπίσει ορατές ενάλιες αρχαιότητες.

Ως εκ τούτου η Εφορεία Εναλίων Αρχαιοτήτων από πλευράς αρμοδιοτήτων της δεν έχει αντίρρηση για την προσαιγιάλωση του αγωγού στις συγκεκριμένες περιοχές υπό τους παρακάτω όρους:

1. Να τηρηθούν οι διατάξεις του Ν.4858/2021 «Κύρωση κώδικα νομοθεσίας για την προστασία των Αρχαιοτήτων και εν γένει της Πολιτιστικής Κληρονομιάς»
2. Να εξασφαλισθεί η σύμφωνη γνώμη των λοιπών συναρμοδίων υπηρεσιών.

Για το πελάγιο τμήμα διέλευσης των αγωγών είναι απαραίτητη η εποπτεία των εργασιών λεπτομερούς διασκόπησης του βυθού (sss, multibeam, rov) από υπάλληλο ή υπαλλήλους (αναλόγως του ωραρίου εργασιών) που θα προσληφθούν προς τούτο από τον κύριο του έργου, ώστε να αναγνωρίζουν τυχόν ανθρωπογενείς στόχους (ναυαγίων, φορτίων, αβαριών, απορρίψεων κλπ.), οι οποίοι να τεκμηριώνονται με τα μέσα διασκόπησης και να λαμβάνονται υπ' όψιν για τον προγραμματισμό της ακριβούς διέλευσης των αγωγών.

Ως εκ τούτου η κατ΄ αρχάς γνωμοδότηση της ΕΕΑ γίνεται υπό τους παρακάτω όρους:

1. Όλες οι εργασίες λεπτομερούς διασκόπησης της πορείας διέλευσης του αγωγού εντός των ελληνικών χωρικών υδάτων θα γίνουν υπό την εποπτεία της ΕΕΑ, την οποία οφείλει ο ανάδοχος να ειδοποιήσει εγκαίρως και εγγράφως πριν από την έναρξη των εργασιών.
2. Στην περίπτωση εντοπισμού αρχαιοτήτων κατά τη διασκόπηση να γίνεται λεπτομερής κινηματογράφησή τους (σε κάτοψη και περιμετρικά) και εάν πρόκειται για αρχαιολογικό σύνολο (ναυάγιο) και όχι μεμονωμένες απορρίψεις να γίνεται κάθετη και περιμετρική φωτογράφηση με επαρκή αλληλοεπικάλυψη των φωτογραφιών για τη δημιουργία φωτομωσαϊκού/3δ απεικόνισης. Εάν, δε, είναι εφικτό να γίνεται και δειγματοληπτική, τμηματική ανέλκυση μετά από συνεννόηση με την ΕΕΑ. Στα μεμονωμένα ευρήματα είναι επαρκής η κινηματογράφηση ή φωτογράφηση και η αποτύπωση της ακριβούς θέσης τους στο χάρτη.
3. Για την περίπτωση ανέλκυσης θα πρέπει να εξασφαλισθεί δεξαμενή αλμυρού νερού στην οποία να φυλάσσονται τα ευρήματα μέχρι την παράδοσή τους στην ΕΕΑ.
4. Η δαπάνη της εποπτείας και των σχετικών με αυτή εργασιών, και των εργασιών, υλικών και μέσων συντήρησης και δημοσίευσης των ευρημάτων θα βαρύνει τον προϋπολογισμό του έργου, σύμφωνα με το άρθρο 37 του Ν. 3028/2002 "*Για την προστασία των Αρχαιοτήτων και εν γένει της Πολιτιστικής Κληρονομιάς*".
5. Στην περίπτωση που διαπιστωθεί η ύπαρξη ιδιαίτερα σημαντικών συνόλων θα πρέπει να εξασφαλισθεί στην ΕΕΑ η επανεπίσκεψη στο χώρο με κατάλληλο σκάφος και εξοπλισμό για την λεπτομερή τεκμηρίωση, αποτύπωση και ενδεχομένως δειγματοληπτική ανέλκυση.
6. Για την παρακολούθηση και την εκτέλεση των αρχαιολογικών ερευνών και εργασιών, καθώς και την προστασία και ανάδειξη αρχαιολογικών ευρημάτων στο πλαίσιο του έργου, θα υπογραφεί Μνημόνιο Συναντίληψης και Συνεργασίας μεταξύ του ΥΠΠΟΑ και του Κυρίου του έργου, όπως ορίζεται στο κεφ. Γ΄, άρθρο 6 του Ν. 4072/2012 και εγκρίθηκε με την αρ. ΥΠΠΟΑ/ΓΔΑΠΚ/ΔΒΜΑ/ΤΣΠΑΕΕ/218308/156376/3010/344/10-5-2018 Υ.Α. περί έγκρισης του Προτύπου Μνημονίου Συναντίληψης και Συνεργασίας κατά το άρθρο 6 παρ. 1 του κεφ. Γ΄ του Νόμου 4072/2012.

<u>ΕΣΩΤΕΡΙΚΗ ΔΙΑΝΟΜΗ:</u>

ΤΕΑΧΜΕ

Ο Αναπληρωτής Προϊστάμενος της Εφορείας
Δημ. Κουρκουμέλης-Ροδόσταμος
Αρχαιολόγος με Βαθμό Α

Προσάρτημα 2 Απόφαση ΠΠΠΑ από την Αρμόδια Αρχή

Α. Π.: ΥΠΕΝ/ΔΙΠΑ/72923/4764
Ημ/νία: 09/05/2022

ΕΛΛΗΝΙΚΗ ΔΗΜΟΚΡΑΤΙΑ
ΥΠΟΥΡΓΕΙΟ ΠΕΡΙΒΑΛΛΟΝΤΟΣ ΚΑΙ ΕΝΕΡΓΕΙΑΣ
ΓΕΝΙΚΗ ΔΙΕΥΘΥΝΣΗ ΠΕΡΙΒΑΛΛΟΝΤΙΚΗΣ ΠΟΛΙΤΙΚΗΣ
Διεύθυνση Περιβαλλοντικής Αδειοδότησης
Τμήμα Γ

Ταχ. Διεύθυνση: Λ. Αλεξάνδρας 11
Τ.Κ.: 11473
Πληροφορίες: Κ. Γιαβής
Τηλέφωνο: 210 6417802
e-mail: sec.dipa@prv.ypeka.gr

ΠΡΟΣ: IGI POSEIDON S.A.
(συν: φάκελος ΠΠΠΑ)
info@depa-int.gr

ΚΟΙΝ.:

Θέμα: Προκαταρκτικός Προσδιορισμός Περιβαλλοντικών Απαιτήσεων για τον Αγωγό Μεταφοράς Φυσικού Αερίου EASTMED.

Έχοντας υπόψη:

1. Τον Ν. 4014/2011 (Α΄ 209) «Περιβαλλοντική αδειοδότηση έργων και δραστηριοτήτων, ρύθμιση αυθαιρέτων σε συνάρτηση με δημιουργία περιβαλλοντικού ισοζυγίου και άλλες διατάξεις αρμοδιότητας Υπουργείου Περιβάλλοντος», όπως έχει τροποποιηθεί και ισχύει.

2. Τον Ν. 4685/2020 (Α΄ 92) «Εκσυγχρονισμός περιβαλλοντικής νομοθεσίας, ενσωμάτωση στην ελληνική νομοθεσία των Οδηγιών 2018/844 και 2019/692 του Ευρωπαϊκού Κοινοβουλίου και του Συμβουλίου και λοιπές διατάξεις».

3. Το Προεδρικό Διάταγμα (ΠΔ) 132/2017 (Α’ 160) «Οργανισμός του Υπουργείου Περιβάλλοντος και Ενέργειας», όπως τροποποιημένο ισχύει.

4. Το ΠΔ 84/2019 (Α΄ 123) «Σύσταση και κατάργηση Γενικών Γραμματειών και Ειδικών Γραμματειών/Ενιαίων Διοικητικών Τομέων Υπουργείων».

5. Την υπ’ αρ. οικ. 167563/ΕΥΠΕ/2013 ΚΥΑ (Β΄ 964) «Εξειδίκευση των διαδικασιών και των ειδικότερων κριτηρίων περιβαλλοντικής αδειοδότησης των έργων και δραστηριοτήτων των άρθρων 3, 4, 5, 6 και 7 του Ν. 4014/2011, σύμφωνα με τα οριζόμενα στο άρθρο 2 παράγραφος 13 αυτού, των ειδικών εντύπων των ανωτέρω διαδικασιών, καθώς και κάθε άλλου σχετικού με τις διαδικασίες αυτές θέματος».

6. Την υπ’ αρ. οικ. 1649/45/2014 ΚΥΑ (Β΄ 45) «Εξειδίκευση των διαδικασιών γνωμοδοτήσεων και τρόπου ενημέρωσης του κοινού και συμμετοχής του ενδιαφερόμενου κοινού στη δημόσια διαβούλευση κατά την περιβαλλοντική αδειοδότηση έργων και δραστηριοτήτων

της Κατηγορίας Α’ της Απόφασης του Υπουργού ΠΕΚΑ υπ’ αριθμ. 1958/2012 (Α’ 21), σύμφωνα με τα οριζόμενα στο άρθρο 19 παράγραφος 9 του ν. 4014/2011 (Α’ 209), καθώς και κάθε άλλης σχετικής λεπτομέρειας».

7. Την υπ’ αρ. οικ. 170225/2014 ΥΑ (Β΄ 135), «Εξειδίκευση των περιεχομένων των φακέλων περιβαλλοντικής αδειοδότησης έργων και δραστηριοτήτων της κατηγορίας Α΄ της υπ’ αρ. 1958/2012 (Β΄ 21) απόφασης του Υπουργού ΠΕΚΑ, καθώς και κάθε άλλης σχετικής λεπτομέρειας», όπως τροποποιήθηκε και ισχύει.

8. Την υπ’ αρ. ΥΠΕΝ/ΔΙΠΑ/17185/1069/2022 (Β΄ 841) «Τροποποίηση και κωδικοποίηση των ΥΑ 37674/2016 ΥΑ (Β’ 2471) και 1958/2012 – Κατάταξη δημοσίων και ιδιωτικών έργων και δραστηριοτήτων σε κατηγορίες και υποκατηγορίες σύμφωνα με το άρθρο 1 παράγραφος 4 του Ν. 4014/2011.

9. Την υπ’ αρ. οικ. 1915/2018 ΚΥΑ (Β΄ 304) «Τροποποίηση των υπ’ αρ. 48963/2012 (Β΄ 2703) ΚΥΑ, υπ’ αρ. 167563/2013 (Β΄ 964) ΚΥΑ και υπ’ αρ. 170225/2014 (Β΄ 135) υπουργικής απόφασης, που έχουν εκδοθεί κατ’ εξουσιοδότηση του ν. 4014/2011 (Α΄ 209), σε συμμόρφωση με την Οδηγία 2014/52/ΕΕ «για την τροποποίηση της οδηγίας 2011/92/ΕΕ σχετικά με την εκτίμηση των επιπτώσεων ορισμένων σχεδίων δημόσιων και ιδιωτικών έργων στο περιβάλλον» του Ευρωπαϊκού Κοινοβουλίου και του Συμβουλίου της 16ης Απριλίου 2014».

10. Την από 29.7.2021 ανάρτηση του φακέλου Προκαταρκτικού Προσδιορισμού Περιβαλλοντικών Απαιτήσεων (ΠΠΠΑ) για τον Αγωγό Μεταφοράς Φυσικού Αερίου EASTMED στο Ηλεκτρονικό Περιβαλλοντικό Μητρώο (ΗΠΜ) με Περιβαλλοντική Ταυτότητα (ΠΕΤ) 2107589513.

11. Το με α.π. 3348/29.7.2021 έγγραφο της IGI Poseidon S.A. με συνημμένο τον φάκελο ΠΠΠΑ σε έντυπη μορφή (α.π. ΥΠΕΝ/ΔΙΠΑ/72923/4764/30.7.2021).

12. Το υπ’ αρ. ΥΠΕΝ/ΔΙΠΑ/107208/6843/12.11.2021 έγγραφο της ΔΙΠΑ, με το οποίο ενημερώθηκε ο φορέας για την πληρότητα του φακέλου ΠΠΠΑ.

13. Το με α.π. ΥΠΕΝ/ΔΙΠΑ/114170/7199/30.11.2021 έγγραφο της ΔΙΠΑ με το οποίο διαβιβάσθηκε ένα αντίγραφο του φακέλου ΠΠΠΑ για γνωμοδότηση προς:

    13.1. Τις Διευθύνσεις Χωροταξικού Σχεδιασμού, Διαχείρισης Φυσικού Περιβάλλοντος και Βιοποικιλότητας, Υδρογονανθράκων και Προστασίας Δασών του ΥΠΕΝ.

    13.2. Τη Διεύθυνση Συντονισμού & Επιθεώρησης Δασών Πελοποννήσου, Δυτικής Ελλάδας & Ιονίου, τις Διευθύνσεις Δασών Λακωνίας, Αρκαδίας, Ηλείας, Αχαΐας, Αιτωλοακαρνανίας, καθώς και τα Δασαρχεία Μολάων, Σπάρτης, Τρίπολης, Βυτίνας, Αρχαίας Ολυμπίας, Πύργου, Αμαλιάδας, Πατρών, Μεσολογγίου, Αγρινίου και Αμφιλοχίας.

    13.3. Τη Διεύθυνση Συντονισμού & Επιθεώρησης Δασών Ηπείρου, & Δυτικής Μακεδονίας και τις Διευθύνσεις Δασών Άρτας, Πρέβεζας και Θεσπρωτίας.

13.4. Τη Διεύθυνση Χωροταξίας & Προστασίας Περιβάλλοντος του Υπουργείου Αγροτικής Ανάπτυξης & Τροφίμων καθώς και τις Επιτροπές ΠΕΧΩΠ των Π.Ε. Λακωνίας, Αρκαδίας, Ηλείας, Αχαΐας, Αιτωλοακαρνανίας, Άρτας, Πρέβεζας και Θεσπρωτίας.

13.5. Τη Διεύθυνση Υποδομής (Γ2) του ΓΕΕΘΑ.

13.6. Τη Διεύθυνση Βυζαντινών & Μεταβυζαντινών Αρχαιοτήτων, τις Εφορείες Αρχαιοτήτων Λασιθίου, Λακωνίας, Αρκαδίας, Ηλείας, Αχαΐας, Αιτωλοακαρνανίας, Άρτας, Πρέβεζας, Θεσπρωτίας, καθώς και τις Εφορείες Εναλίων Αρχαιοτήτων και Παλαιοανθρωπολογίας-Σπηλαιολογίας, του Υπουργείου Πολιτισμού και Αθλητισμού.

13.7. Τη Διεύθυνση Λιμενικών και Κτιριακών Υποδομών του Υπουργείου Ναυτιλίας και Νησιωτικής Πολιτικής.

13.8. Τις Διευθύνσεις Υδάτων Κρήτης, Πελοποννήσου και Ιονίου.

13.9. Τους Φορείς Διαχείρισης Πάρνωνα-Μουστού-Μαινάλου-Μονεμβασίας, Κοτυχίου-Στροφυλιάς & Κυπαρισσιακού Κόλπου, Λιμνοθάλασσας Μεσολογγίου-Ακαρνανικών Ορέων και Αμβρακικού κόλπου-Λευκάδας.

14. Το με α.π 198468/17490/13.12.2021 έγγραφο της Διεύθυνσης Αγροτικής Οικονομίας & Κτηνιατρικής (Επιτροπή ΠΕΧΩΠ) της Π.Ε. Πρέβεζας, με θετική και υπό όρους γνωμοδότηση για την υλοποίηση του έργου.

15. Το με α.π. 224664/20.12.2021 έντυπο Δ8 του Δασαρχείου Βυτίνας, χωρίς αντίρρηση την εκπόνηση της ΜΠΕ.

16. Το με α.π. 231267/20.12.2021 έντυπο Δ8 του Δασαρχείου Πύργου, με θετική γνωμοδότηση για την υλοποίηση του έργου.

17. Το υπ' αρ. 598398/10.12.2021 (20.12 ορθή επανάληψη) έγγραφο της Υπηρεσίας Νεωτέρων Μνημείων & Έργων Ηπείρου, Βορ. Ιονίου και Μακεδονίας, χωρίς αντίρρηση για το προτεινόμενο έργο (α.π. ΔΙΠΑ 118824/7471/12.12.2021, 122153/7691/21.12.2021).

18. Το με α.π. 1668/23.12.2021 έγγραφο του Φορέα Διαχείρισης Πάρνωνα, Μουστού, Μαινάλου & Μονεμβασίας, με θετική και υπό όρους γνωμοδότηση για το έργο (α.π. ΔΙΠΑ 123924/7788/24.12.2021).

19. Το με α.π. 237538/30.12.2021 έντυπο Δ8 του Δασαρχείου Ολυμπίας, χωρίς αντίρρηση για την εκπόνηση της ΜΠΕ.

20. Το με α.π. 360696/62312/8.12.2021 έγγραφο της Διεύθυνσης Αγροτικής Οικονομίας & Κτηνιατρικής (Επιτροπή ΠΕΧΩΠ) της Π.Ε. Αιτωλοακαρνανίας, με θετική και υπό όρους γνωμοδότηση για την υλοποίηση του έργου (α.π. ΔΙΠΑ 281/21/03.01.2022).

21. Το με α.π. 237871/31.12.2021 έντυπο Δ8 της Διεύθυνσης Δασών Ηλείας, με θετική γνωμοδότηση για την εκπόνηση της ΜΠΕ.

22. Το με α.π. 2868/10.01.2022 έγγραφο του Δασαρχείου Μεσολογγίου, με θετική και υπό όρους γνωμοδότηση για την υλοποίηση του έργου.

23. Το με α.π. 4815/132/20.01.2022 έγγραφο της Διεύθυνσης Υδρογονανθράκων του ΥΠΕΝ, με θετική γνωμοδότηση για το φάκελο ΠΠΠΑ (α.π. ΔΙΠΑ 5165/332/19.01.2022).

24. Το με α.π. 71/25.01.2022 έντυπο Δ8 του Φορέα Διαχείρισης Κοτυχίου-Στροφυλιάς & Κυπαρισσιακού Κόλπου, με σύμφωνη γνώμη για την εναλλακτική λύση (Alt2), ως κύρια όδευση, για το τμήμα του αγωγού που διέρχεται από την περιοχή NATURA 2000, «Οροπέδιο Φολόης.

25. Το με α.π. 3581/18.01.2022 έγγραφο της Διεύθυνσης Υδάτων Κρήτης, με θετική και υπό όρους γνωμοδότηση για την υλοποίηση του έργου στην περιοχή της Κρήτης (α.π. ΔΙΠΑ 6448/406/21.01.2022, 10401/632/04.02.2022).

26. Το με α.π. 6165/18.01.2022 έντυπο Δ8 του Διεύθυνσης Δασών Θεσπρωτίας, χωρίς αντίρρηση την εκπόνηση της ΜΠΕ.

27. Το με α.π. 6108/18.01.2022 έντυπο Δ8 του Διεύθυνσης Δασών Άρτας, με θετική και υπό όρους γνωμοδότηση για την εκπόνηση της ΜΠΕ (α.π. ΔΙΠΑ 6441/405/21.01.2022).

28. Το με α.π. 3122.1-Λ53/7521/03.02.2022 έγγραφο της Διεύθυνσης Λιμενικών και Κτιριακών Υποδομών του Υπουργείου Ναυτιλίας και Νησιωτικής Πολιτικής, με θετική και υπό όρους γνωμοδότηση για το προτεινόμενο έργο (α.π. ΔΙΠΑ 10325/627/04.02.2022).

29. Το υπ' αρ. 2384/359813/19.01.2022 της Διεύθυνσης Περιβάλλοντος, Χωροταξίας & Κλιματικής Αλλαγής, του ΥΠΑΑΤ, με σύμφωνη γνώμη και υπό όρους για την προτεινόμενη χωροθέτηση (α.π. ΔΙΠΑ 5511/356/11.02.2022).

30. Το με α.π. 13170/04.02.2022 έγγραφο του Φορέα Διαχείρισης Λιμνοθάλασσας Μεσολογγίου & Ακαρνανικών Ορέων, με σύμφωνη γνώμη και υπό όρους για την εκπόνηση της ΜΠΕ.

31. Το με α.π. 16059/15.02.2022 έντυπο Δ8 του Δασαρχείου Μολάων, χωρίς αντίρρηση την εκπόνηση της ΜΠΕ.

32. Το με α.π. 31577/28.02.2022 έγγραφο της Διεύθυνσης Συντονισμού & Επιθεώρησης Δασών της Αποκεντρωμένης Διοίκησης Πελοποννήσου, Δυτικής Ελλάδας & Ιονίου, με συνημμένο το υπ' αρ. 236633/02.02.2022 έγγραφο της Διεύθυνσης Δασών Αρκαδίας, με σύμφωνη γνώμη για την εκπόνηση της ΜΠΕ (α.π. ΔΙΠΑ 23595/1504/10.3.2022).

33. Το με α.π. Φ901/240/414875/10.3.2022 έντυπο Δ8 της Διεύθυνσης Υποδομής (Γ2) του ΓΕΕΘΑ, με θετική και υπό όρους γνωμοδότηση για το έργο.

34. Το με α.π. 10047/197545/17.3.2022 έντυπο Δ8 της Δ/νσης Αγροτικής Οικονομίας & Κτηνιατρικής (Επιτροπή ΠΕΧΩΠ) της Π.Ε. Άρτας, με θετική και υπό όρους γνωμοδότηση για την υλοποίηση του έργου.

35. Το με α.π. 598341/17.3.2022 έγγραφο της Γενικής Διεύθυνσης Αναστήλωσης Μουσείων & Τεχνικών Έργων, του ΥΠΠΟΑ με συνημμένο το από 14.3.2022 έγγραφο της Διεύθυνσης Προστασίας & Αναστήλωσης Νεωτέρων & Σύγχρονων Μνημείων, με θετική και υπό όρους γνωμοδότηση για το φάκελο ΠΠΠΑ (α.π. ΔΙΠΑ 26835/1767/18.3.2022).

36. Το με α.π. 121679/21.3.2022 έγγραφο της Εφορείας Εναλίων Αρχαιοτήτων Κρήτης, με θετική και υπό όρους γνωμοδότηση για το προτεινόμενο έργο.

37. Το με α.π. 119384/18.3.2022 έγγραφο της Διεύθυνσης Βυζαντινών & Μεταβυζαντινών Αρχαιοτήτων του ΥΠΠΟΑ, με θετική και υπό όρους γνωμοδότηση για την εκπόνηση της ΜΠΕ (α.π. ΔΙΠΑ 27791/1845/21.3.2022).

Γ ν ω μ ο δ ο τ ο ύ μ ε

θετικά για το έργο της κατασκευής και λειτουργίας του Αγωγού Φυσικού Αερίου (ΑΦΑ) EASTMED, σύμφωνα με την προτεινόμενη λύση που περιγράφεται και αποτυπώνεται στον φάκελο ΠΠΠΑ.

Ο ΑΦΑ EASTMED, με περίπου 2.000 km μήκος, εκ των οποίων περισσότερα από 1.400 km είναι υποθαλάσσια, θα συνδέει το Ισραήλ, την Κύπρο και την Ελλάδα (Κρήτη και Νοτιοανατολική Πελοπόννησο, όπου στην συνέχεια διασχίζει για περίπου 600 km την Ελληνική ηπειρωτική χώρα) για να φτάσει στην Ιταλία μέσω του υποθαλάσσιου τμήματος του αγωγού ΠΟΣΕΙΔΩΝ, μήκους περίπου 210 km.

Η όδευση του ΑΦΑ στην Ελληνική Επικράτεια περιλαμβάνει υποθαλάσσιο και χερσαίο (υπόγειο) τμήμα.

1. Το υποθαλάσσιο τμήμα του Αγωγού EASTMED (ουσιαστικά η Νότια και Βόρεια Γραμμή, εκτός των Εγκαταστάσεων στην Κρήτη) περιλαμβάνει τα εξής:

   - OSS2 και OSS2N (το υποθαλάσσιο τμήμα από την Κύπρο έως την Κρήτη που βρίσκεται εντός της Ελληνικής δικαιοδοσίας): Υποθαλάσσια όδευση από την αρχή του Ελληνικού υποθαλάσσιου τμήματος προς την Κρήτη.
   - LF2 (θέση προσαιγιάλωσης στην Κρήτη): το παράκτιο και θαλάσσιο τμήμα παράκτιου χώρου στην περιοχή της Κρήτης,
   - OSS3 και OSS3N (Κρήτη προς Πελοπόννησο): Υποθαλάσσια όδευση από την Κρήτη έως την Πελοπόννησο.
   - LF3 (θέση προσαιγιάλωσης στην Πελοπόννησο): το παράκτιο και θαλάσσιο τμήμα παράκτιου χώρου στην περιοχή της Πελοποννήσου.

   Το υποθαλάσσιο τμήμα του έργου περιλαμβάνει ουσιαστικά δύο αγωγούς με μέση απόσταση μεταξύ τους 100 m. Ειδικότερα:

   - Το τμήμα OSS2 (Κύπρος – Κρήτη) θα έχει συνολικό μήκος περίπου 690 km, εκ των οποίων περίπου 400 km βρίσκονται εντός Ελληνικής επικράτειας, διάμετρο 30”/26” και μεταφορική ικανότητα 11 BSCM/yr (δισ κ.μ./έτος).
   - Το τμήμα OSS2N (Κύπρος – Κρήτη) θα έχει συνολικό μήκος περίπου 740 km, διάμετρο 26” και μεταφορική ικανότητα 10 BSCM/yr

- Τα τμήματα OSS3 και OSS3N θα έχουν διάμετρο 28'' και μεταφορική ικανότητα 10,5 BSCM/yr έκαστο και μήκος περίπου 430 km.

Η συνολική (συνδυαστικά) μεταφορική ικανότητα του ΑΦΑ, θα ανέρχεται σε 21 BSCM/yr, στο χερσαίο τμήμα του EASTMED.

Η πίεση σχεδιασμού για τα τμήματα OSS2 και OSS2N είναι 363 barg, ενώ η μέγιστη πίεση λειτουργίας ανέρχεται σε 345 barg. Η πίεση σχεδιασμού για τα τμήματα OSS3 και OSS3N είναι 231 barg, ενώ η μέγιστη πίεση λειτουργίας είναι ίση με 220 barg. Οι δύο γραμμές (Νότια και Βόρεια) είναι ανεξάρτητες, αλλά αποτελούν τμήμα ενός ενιαίου συστήματος αγωγών.

2. Το Χερσαίο (υπόγειο) Τμήμα του Αγωγού EASTMED, περιλαμβάνει τα εξής:

- Τους σταθμούς μέτρησης και συμπίεσης στην Κρήτη (CS2-MS2, CS2N – MS2N) μαζί με τα σχετικά μικρά χερσαία τμήματα από και προς το σημείο προσαιγιάλωσης LF2.
- Το χερσαίο τμήμα του αγωγού 48” που διασχίζει την Πελοπόννησο (CCS1) από το σημείο προσαιγιάλωσης LF3 (νοτιοανατολικά της Π.Ε. Λακωνίας) έως το σημείο προσαιγιάλωσης LF4 (βορειοδυτικά της Π.Ε. Αχαΐας, στη νότια ακτή του Πατραϊκού Κόλπου).
- Τον κλάδο Μεγαλόπολης, που προβλέπεται να συνδέσει τον αγωγό CCS1 με το Εθνικό Σύστημα στην περιοχή της Μεγαλόπολης (περιοχή Περιβόλια). Ο αγωγός θα έχει διάμετρο 16".
- Το υποθαλάσσιο τμήμα του αγωγού 46" που διασχίζει τον Πατραϊκό Κόλπο (OSS4), από την θέση προσαιγιάλωσης LF4 έως την θέση προσαιγιάλωσης LF5 (νοτιοδυτικά της Π.Ε. Αιτωλοακαρνανίας).
- Το χερσαίο τμήμα του αγωγού 48” που διασχίζει τη Δυτική Ελλάδα (CCS2), από τη θέση προσαιγιάλωσης LF5 έως το σταθμό συμπίεσης του έργου ΠΟΣΕΙΔΩΝ στο Φλωροβούνι (νοτιοδυτικά της Π.Ε. Θεσπρωτίας)
- Τον σταθμό μέτρησης και μείωσης πίεσης (MS4/PRS4) στη Μεγαλόπολη (αρχή κλάδου Μεγαλόπολης).
- Τον σταθμό θέρμανσης στη Μεγαλόπολη στο ίδιο οικόπεδο με το Σταθμό MS4/PRS4.
- Τον σταθμό συμπίεσης CS3 στη Π.Ε. Αχαΐας στην Πελοπόννησο.
- Το κέντρο λειτουργίας και συντήρησης στην Π.Ε. Αχαΐας.

Κατά μήκος του χερσαίου τμήματος, θα εγκατασταθούν 7 σταθμοί ξεστροπαγίδας και 18 σταθμοί βαλβιδοστασίων (BVS). Τα βαλβιδοστάσια θα απέχουν περίπου 30 km το ένα από το άλλο. Κοντά σε κάθε θέση προσαιγιάλωσης, θα εγκατασταθεί κι ένα βαλβιδοστάσιο προσαιγιάλωσης.

Για το τμήμα που ξεκινά από τη θέση προσαιγιάλωσης LF3, στην ΝΑ Πελοπόννησο έως το σταθμό συμπίεσης του ΑΦΑ ΠΟΣΕΙΔΩΝ στο Φλωροβούνι (τμήματα CCS1, OSS4 & CCS2), η πίεση σχεδιασμού του έργου είναι 100 barg, ενώ η μέγιστη πίεση λειτουργίας (MOP) ανέρχεται σε

95 barg. Για τον κλάδο Μεγαλόπολης, η πίεση σχεδιασμού είναι 80 barg ενώ η MOP είναι ίση με 75 barg.

Η προτεινόμενη λύση αποτυπώνεται στους χάρτες AF117275-007/11.1.1 (φυλ. 1-3) του φακέλου ΠΠΠΑ.

Κατά την παρούσα γνωμοδότηση λήφθηκαν υπόψη:

α) Οι γενικές και ειδικές κατευθύνσεις της χωροταξικής πολιτικής που προκύπτουν από εγκεκριμένα χωροταξικά, ρυθμιστικά και πολεοδομικά σχέδια ή άλλα σχέδια χρήσεων γης.

β) Τα χαρακτηριστικά του έργου (μέγεθος, συσσωρευτική δράση, χρήση φυσικών πόρων, παραγωγή αποβλήτων, ρύπανση και οχλήσεις, κίνδυνο ατυχημάτων με επίπτωση στο περιβάλλον).

γ) Η περιβαλλοντική ευαισθησία των περιοχών που ενδέχεται να θιγούν από το έργο (χρήσεις γης, φυσικοί πόροι, αφομοιωτική ικανότητα του φυσικού περιβάλλοντος, ευαίσθητες περιοχές).

δ) Τα χαρακτηριστικά των ενδεχόμενων σημαντικών περιβαλλοντικών επιπτώσεων από την κατασκευή και λειτουργία του έργου (έκταση επιπτώσεων, μέγεθος, πιθανότητα και συχνότητα εμφάνισης, αναστρεψιμότητα).

ε) Τα οφέλη για την εθνική οικονομία, την εθνική ασφάλεια, τη δημόσια υγεία και η εξυπηρέτηση άλλων λόγων δημόσιου συμφέροντος.

στ) Οι θετικές επιπτώσεις στο φυσικό και ανθρωπογενές περιβάλλον σε μια ευρύτερη περιοχή από εκείνη που επηρεάζεται άμεσα από το έργο.

ζ) Οι γνωμοδοτήσεις των συναρμόδιων Υπηρεσιών, που ελήφθησαν κατά το στάδιο της διαβούλευσης.

Η παρούσα γνωμοδότηση δίδεται με την προϋπόθεση ότι η κατασκευή και λειτουργία του έργου δεν έρχεται σε αντίθεση με περιορισμούς που έχουν τεθεί στην περιοχή με ειδικές διατάξεις και που ενδεχομένως δεν επιτρέπουν την κατασκευή του υπόψη έργου.

Ο φορέας του έργου οφείλει στο στάδιο της έγκρισης των περιβαλλοντικών όρων να αναρτήσει στο Ηλεκτρονικό Περιβαλλοντικό Μητρώο (ΗΠΜ) φάκελο Μελέτης Περιβαλλοντικών Επιπτώσεων (ΜΠΕ) σύμφωνα με τις απαιτήσεις της Υ.Α. οικ. 170225/2014 (Α΄ 135), όπως έχει τροποποιηθεί με την Κ.Υ.Α. 1915/2018 (Β΄ 304). Επιπλέον, η ΜΠΕ θα πρέπει να ανταποκρίνεται στις ακόλουθες ειδικότερες απαιτήσεις, οι οποίες προέκυψαν από τον ΠΠΠΑ:

1. Δέσμες εναλλακτικών λύσεων

α) Θα πρέπει να γίνει αναλυτική αξιολόγηση, συμπεριλαμβάνοντας τα πρόσθετα στοιχεία που θα προκύψουν κατά την ωρίμανση του σχεδιασμό.

β) Θα πρέπει να γίνει αναλυτική τεκμηρίωση της τελικά επιλεγόμενης λύσης από τον φορέα του έργου, ιδίως με περιβαλλοντικά κριτήρια.

2. *Ειδικές μελέτες ανά κατηγορία επίπτωσης*

Δεδομένου ότι (α) σημαντική προϋπόθεση για τον περιορισμό των αρνητικών επιπτώσεων του έργου στο περιβάλλον και για την επίτευξη συνολικά θετικού περιβαλλοντικού πρόσημου από την υλοποίησή του, είναι η ενσωμάτωση των ενδεδειγμένων μέτρων στον σχεδιασμό του έργου, (β) η ενσωμάτωση αυτή προϋποθέτει αναλυτική αξιολόγηση των διαθέσιμων τεχνικών μεθόδων υλοποίησης του έργου, οι οποίες εξαρτώνται από τη λεπτομερή αποτύπωση και ανάλυση των παραμέτρων στη ζώνη του έργου, θα πρέπει πριν τη ΜΠΕ να εκπονηθούν οι απαραίτητες προς τούτο μελέτες και έρευνες πεδίου.

3. *Σημαντικά θέματα κατά την εξέταση των επιπτώσεων*

Με βάση τις προπαρασκευαστικές μελέτες σχεδιασμού, ιδίως εκείνες που αφορούν σε καταγραφές πεδίου της ζώνης διέλευσης, καθώς και τις ειδικές μελέτες που θα συνοδεύουν τη ΜΠΕ (ΕΟΑ, μοντέλο διασποράς ρύπων κ.ά.) θα πρέπει:

- Να επιδιωχθεί η μεγιστοποίηση της συμβατότητας του έργου με τα ευαίσθητα στοιχεία των θαλάσσιων οικοσυστημάτων.
- Να αποφευχθούν σχεδιαστικές επιλογές που θα ήταν δυνατόν να συμβάλλουν στην πρόκληση διαταραχών του θαλάσσιου περιβάλλοντος, περιλαμβανόμενων των υποθαλάσσιων κατολισθήσεων, της διαταραχής υδριτών μεθανίου κ.ά.
- Να ενσωματωθούν στο σχεδιασμό του έργου όλα τα απαραίτητα μέτρα για την αποφυγή πρόκλησης σημαντικής υποβάθμισης – ως προς την ποιότητα, την οικολογική αξία, και την έκταση – οικοτόπων κοινοτικής σημασίας.
- Να εξεταστεί η δυνατότητα υλοποίησης της εναλλακτικής (Alt2) στην περιοχή που εμπίπτει στο δίκτυο Natura 2000 «Οροπέδιο Φολόης», σύμφωνα με τη γνωμοδότηση του Φορέα Διαχείρισης Κοτυχίου - Στροφυλιάς και Κυπαρισσιακού Κόλπου.
- Να εκτιμηθούν αναλυτικά οι αναμενόμενες περιβαλλοντικές επιπτώσεις που απορρέουν από την ευπάθεια του έργου σε κινδύνους σοβαρών ατυχημάτων ή καταστροφών που σχετίζονται με το έργο, περιλαμβανόμενων των γεωκινδύνων του θαλάσσιου περιβάλλοντος.

4. *Κατάλογος φορέων για γνωμοδότηση*

Οι φορείς που προβλέπονται στην ΚΥΑ υπ’ αρ. 1649/45/2014 (Β΄ 45).

5. *Ενδεχόμενες ειδικότερες κατευθύνσεις σχετικά με το περιεχόμενο της ΜΠΕ*

Δεν απαιτούνται ειδικότερες κατευθύνσεις πέραν των όσων αναφέρθηκαν παραπάνω και αυτών που προκύπτουν από τις εκάστοτε ισχύουσες ειδικότερες σχετικές προδιαγραφές.

Στο φάκελο θα πρέπει να περιλαμβάνεται επίσης, αντίγραφο της παρούσας γνωμοδότησης ΠΠΠΑ και των κύριων χαρτών που τη συνοδεύουν.

6. Παράρτημα γνωμοδοτήσεων

Οι γνωμοδοτήσεις επί του φακέλου ΠΠΠΑ, βρίσκονται αναρτημένες στο ΗΠΜ και ο φορέας του οφείλει να τις λάβει υπόψη κατά τη σύνταξη της ΜΠΕ του έργου.

Η παρούσα γνωμοδότηση αποτελεί τον Προκαταρκτικό Προσδιορισμό Περιβαλλοντικών Απαιτήσεων του προτεινόμενου έργου και χορηγείται σύμφωνα με το άρθρο 2 του ν. 4014/2011. Η γνωμοδότηση αυτή δεν υποκαθιστά άδειες και εγκρίσεις από άλλους φορείς.

Η οριστική και δεσμευτική άποψη της Διοίκησης επί των προαναφερόμενων και συναφών θεμάτων θα δοθεί με την αξιολόγηση της ΜΠΕ και την έγκριση περιβαλλοντικών όρων, με την οποία η Διοίκηση μπορεί να επιβάλλει προϋποθέσεις, όρους, περιορισμούς και διαφοροποιήσεις για την πραγματοποίηση του έργου ή της δραστηριότητας ή και να αποφασίσει τη μη υλοποίησή του (επιλογή μηδενικής λύσης), σύμφωνα με τις ισχύουσες διατάξεις.

Η παρούσα κοινοποιείται στα Περιφερειακά Συμβούλια Κρήτης, Πελοποννήσου, Δυτικής Ελλάδας και Ηπείρου, συνοδευόμενη από ένα φάκελο ΠΠΠΑ, προκειμένου να δημοσιοποιηθεί.

Ο ΓΕΝΙΚΟΣ ΔΙΕΥΘΥΝΤΗΣ ΠΕΡΙΒΑΛΛΟΝΤΙΚΗΣ ΠΟΛΙΤΙΚΗΣ
ΤΟΥ ΥΠΟΥΡΓΕΙΟΥ ΠΕΡΙΒΑΛΛΟΝΤΟΣ ΚΑΙ ΕΝΕΡΓΕΙΑΣ

Κ. ΔΗΜΟΠΟΥΛΟΣ

Αναρτητέα Πράξη

ΕΡΓΟ:

Έργο Αγωγού EastMed

Τίτλος Εγγράφου:	Προκαταρκτικός Προσδιορισμός Περιβαλλοντικών Απαιτήσεων - Ελληνικό Τμήμα
Υπότιτλος Εγγράφου	Παράρτημα 1 – Εποπτικός Χάρτης EastMed
Αριθμός Εγγράφου Έργου:	POFF-GROF-SCOP-0002_0_ScopingReportGreece

Στοιχεία εγγράφου	
Τίτλος Εγγράφου	Προκαταρκτικός Προσδιορισμός Περιβαλλοντικών Απαιτήσεων - Ελληνικό Τμήμα
Υπότιτλος Εγγράφου	Παράρτημα 1 – Εποπτικός Χάρτης EastMed
Εταιρεία	IGI Poseidon
Συγγραφέας	ASPROFOS S.A., ERM
Εργο	EastMed Pipeline Project
Αριθμός Εγγράφου Έργου	POFF-GROF-SCOP-0002_0_ScopingReportGreece
Ημερομηνία	02/07/2021
Αναθεώρηση	0.0

Ιστορικό εγγράφου

Αναθεώρηση	Συντάκτης	Έλεγχος από	Έγκριση από	Ημερομηνία	Έκδοση
00	ASPROFOS S.A., ERM	Μελίνα Γεωργοπούλου	Φίλιππος Σπανίδης	02.07.2021	Για υποβολή στις Υπηρεσίες
		Ferran Climent	Daniele Zoli		

Για τον Φορέα του Έργου

Για τον Περιβαλλοντικό Μελετητή

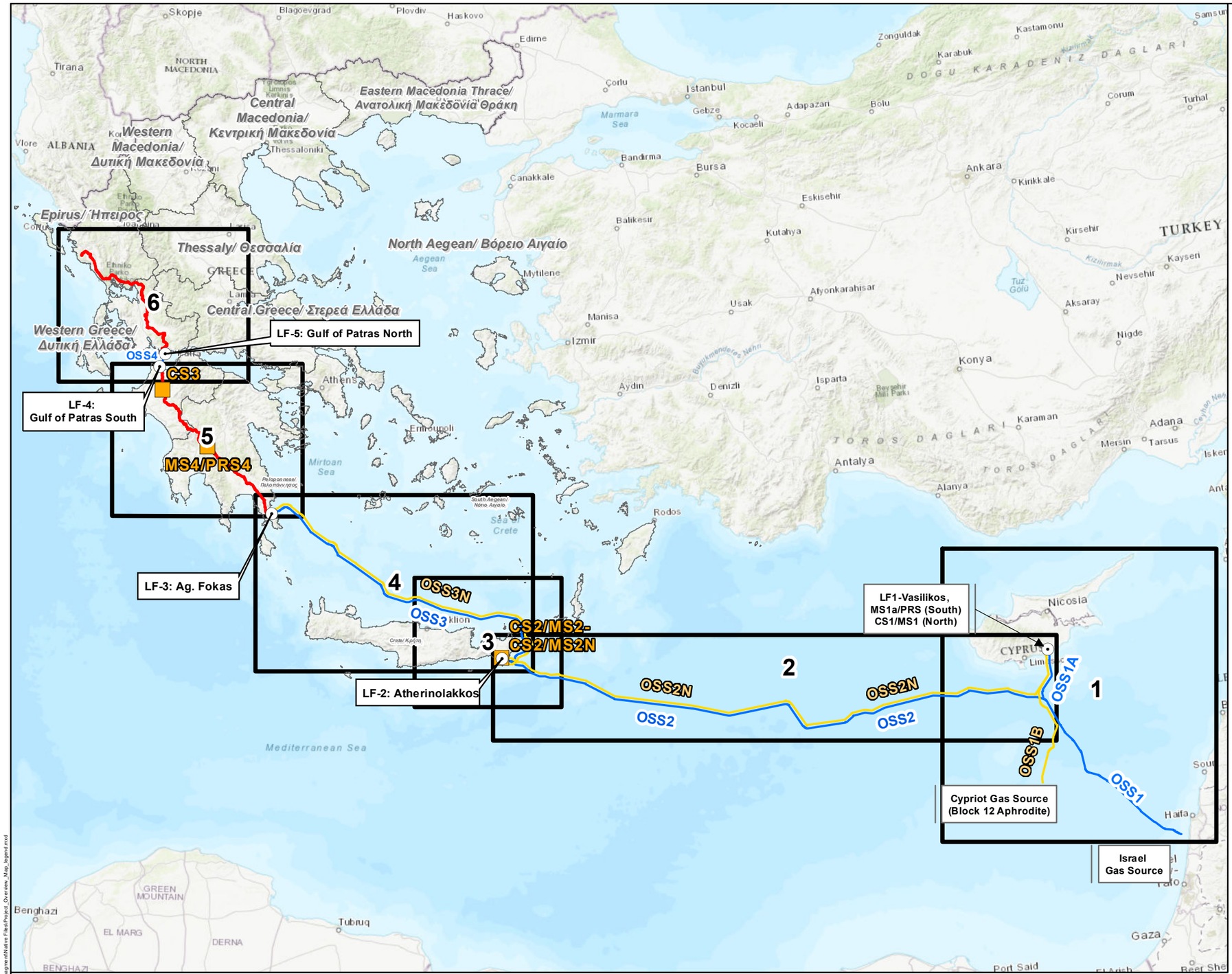

Key Plan of EastMed Pipeline Project / Κλείδα του Έργου του Αγωγού EastMed

N

0 100 200 km

1. Israel → Cyprus - Offshore Section / Ισραήλ → Κύπρος - Υποθαλάσσιο Τμήμα (OSS1/OSS1A/OSS1B)
2. Cyprus → Crete - Offshore Section/ Κύπρος→ Κρήτη - Υποθαλάσσιο Τμήμα (OSS2/OSS2N)
3. Crete - Onshore Section/ Κρήτη - Χερσαίο Τμήμα (LF2 - CS2/MS2-CS2/MS2N)
4. Crete → Peloponnese - Offshore Section/ Κρήτη → Πελοπόννησος - Υποθαλάσσιο Τμήμα (OSS3/OSS3N)
5. Peloponnese - Onshore Section / Πελοπόννησος - Χερσαίο Τμήμα (CCS1-Peloponnese & Megalopoli Branch)
6. West Greece & Ipirus - Onshore Section/ Δυτική Ελλάδα & Ήπειρος - Χερσαίο Τμήμα (CCS2-West Greece) & Patraikos Gulf (OSS4)/ Πατραϊκός Κόλπος (OSS4)

REFERENCE DOCUMENTS / DRAWINGS
ΣΧΕΤΙΚΑ ΕΓΓΡΑΦΑ / ΣΧΕΔΙΑ

DOCUMENT / ΑΡ. ΕΓΓΡΑΦΟΥ	DOCUMENTTITLE / ΤΙΤΛΟΣ ΕΓΓΡΑΦΟΥ

LEGEND/ ΥΠΟΜΝΗΜΑ

Project Components/ Στοιχεία του Έργου

- Onshore Routing of N.G. Pipeline / Χερσαία Χάραξη Αγωγού Φ.Α.
- Offhore Routing of N.G. Pipeline (Southern Line)/ Υποθαλάσσια Χάραξη Αγωγού Φ.Α (Νότια Γραμμή)
- Offhore Routing of N.G. Pipeline (Northern Line)/ Υποθαλάσσια Χάραξη Αγωγού Φ.Α (Βόρεια Γραμμή)
- Proposed Compressor/Metering Station Προτεινόμενος Σταθμός Συμπίεσης/ Μέτρησης
- Landfall Location/ Θέση Προσαιγιάλωσης

Administrative Boundaries/ Διοικητικά Όρια

- Region Border / Όριο Περιφέρειας

NOTES/ ΣΗΜΕΙΩΣΕΙΣ

Rev. Αναθ.	Date Ημερομ.	Description Περιγραφή	Drawn Σχεδίαση	Checked Έλεγχος	Approved Έγκριση
0	5/7/2021	ISSUED FOR REVIEW	GIE	GEM	SPP

Contract No: Αρ. Συμβολαίου: AF117275

COMPANY / ΕΤΑΙΡΕΙΑ: IGI Poseidon

ENGINEER/CONSULTANT: Asprofos engineering

PROJECT TITLE - ΤΙΤΛΟΣ ΕΡΓΟΥ

EASTMED PIPELINE PROJECT/
ΕΡΓΟ ΑΓΩΓΟΥ ΦΥΣΙΚΟΥ ΑΕΡΙΟΥ EASTMED

DOCUMENT TITLE - ΤΙΤΛΟΣ ΕΓΓΡΑΦΟΥ

EASTMED PIPELINE OVERVIEW MAP/
ΕΠΟΠΤΙΚΟΣ ΧΑΡΤΗΣ ΑΓΩΓΟΥ ΦΥΣΙΚΟΥ ΑΕΡΙΟΥ EASTMED

Scale/ Κλίμακα	Project DWG No./ Αρ. Σχ. Έργου:	Rev/ Αναθ
1:5.100.000	**AF117275 - PMN - DWG - 001**	0
Size/ Μέγεθος: A3	Company's DWG No/ Αρ. Σχ. Εταιρείας: -	Engineer's DWG No/ Αρ. Σχ. Μελετητή: / Sheet/ Φύλλο 0/6

Document Name: Project_Overview_Map_legend

EYE LLENIC PETROLEUM S.A.\Onshore EastMed ESIA - Documents\03. GIS\MAPS\Project\Management\Native Files\Project_Overview_Map_legend.mxd

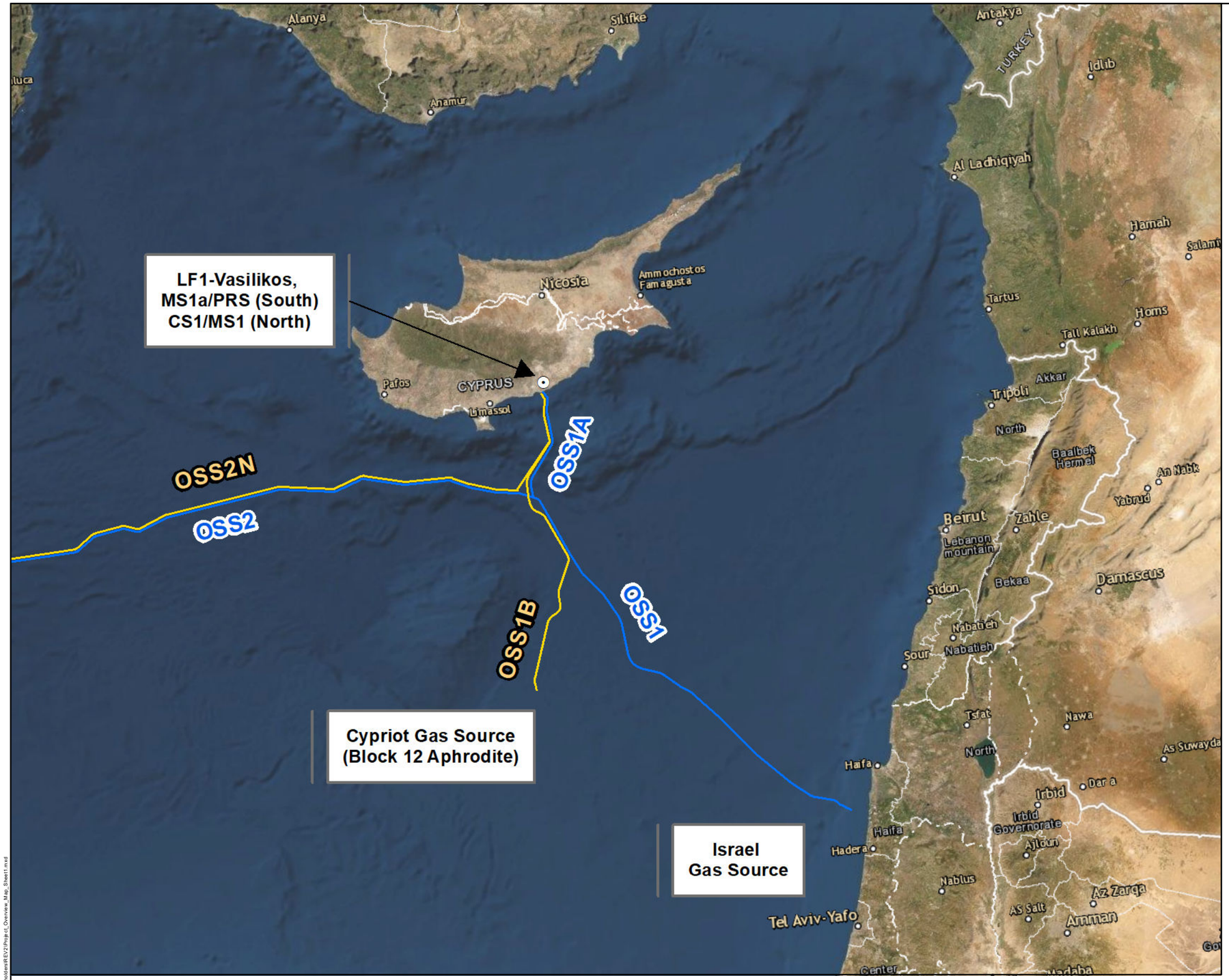

N

0 20 40 km

1 Israel → Cyprus - Offshore Section / Ισραήλ → Κύπρος - Υποθαλάσσιο Τμήμα (OSS1/OSS1A/OSS1B)

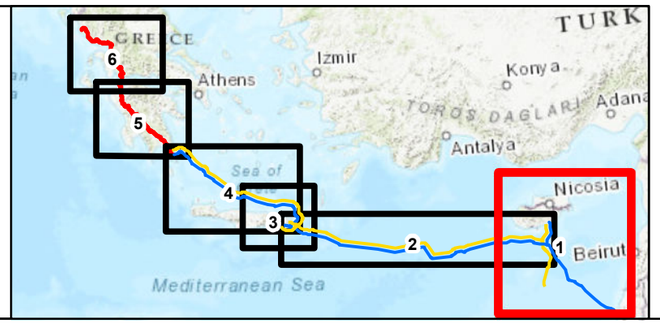

REFERENCE DOCUMENTS / DRAWINGS
ΣΧΕΤΙΚΑ ΕΓΓΡΑΦΑ / ΣΧΕΔΙΑ

DOCUMENT / ΑΡ. ΕΓΓΡΑΦΟΥ	DOCUMENTTITLE / ΤΙΤΛΟΣ ΕΓΓΡΑΦΟΥ
AF117275-STE-DWG-001	Key Plan of EastMed Project/ Κλειδα του Έργου EastMed

LEGEND/ ΥΠΟΜΝΗΜΑ

Project Components/ Στοιχεία του Έργου

- Onshore Routing of N.G. Pipeline / Χερσαία Χάραξη Αγωγού Φ.Α.
- Offhore Routing of N.G. Pipeline (Southern Line)/ Υποθαλάσσια Χάραξη Αγωγού Φ.Α. (Νότια Γραμμή)
- Offhore Routing of N.G. Pipeline (Northern Line) / Υποθαλάσσια Χάραξη Αγωγού Φ.Α (Βόρεια Γραμμή).
- Landfall Location/ Θέση Προσαιγιάλωσης

NOTES/ ΣΗΜΕΙΩΣΕΙΣ

Rev. Αναθ.	Date Ημερομ.	Description Περιγραφή	Drawn Σχεδίαση	Checked Έλεγχος	Approved Έγκριση
0	30/6/2021	ISSUED FOR REVIEW	GIE	GEM	SPP

Contract No: Αρ. Συμβολαίου: AF117275

COMPANY / ETAIPEIA: IGI Poseidon

ENGINEER/CONSULTANT: Asprofos engineering

PROJECT TITLE - ΤΙΤΛΟΣ ΕΡΓΟΥ

EASTMED PIPELINE PROJECT/
ΕΡΓΟ ΑΓΩΓΟΥ ΦΥΣΙΚΟΥ ΑΕΡΙΟΥ EASTMED

DOCUMENT TITLE - ΤΙΤΛΟΣ ΕΓΓΡΑΦΟΥ

EASTMED PIPELINE OVERVIEW MAP/
ΕΠΟΠΤΙΚΟΣ ΧΑΡΤΗΣ ΑΓΩΓΟΥ ΦΥΣΙΚΟΥ ΑΕΡΙΟΥ EASTMED

Scale/ Κλίμακα	Project DWG No./ Αρ. Σχ. Έργου:	Rev/ Αναθ
1:2.200.000	**AF117275 - PMN - DWG - 001**	0
Size/ Μέγεθος: A3	Company's DWG No/ Αρ. Σχ. Εταιρείας: -	Engineer's DWG No/ Αρ. Σχ. Μελετητή:
		Sheet/ Φύλλο 1 / 6

Document Name: Project_Overview_Map_Sheet1

ΕΛΛΗΝΙΚΟ ΠΕΤΡΕΛΑΙΟ Α.Ο/Onshore EastMed ESIA - Documents/03. GIS MAPS/Stakeholders/REV2/Project_Overview_Map_Sheet1.mxd

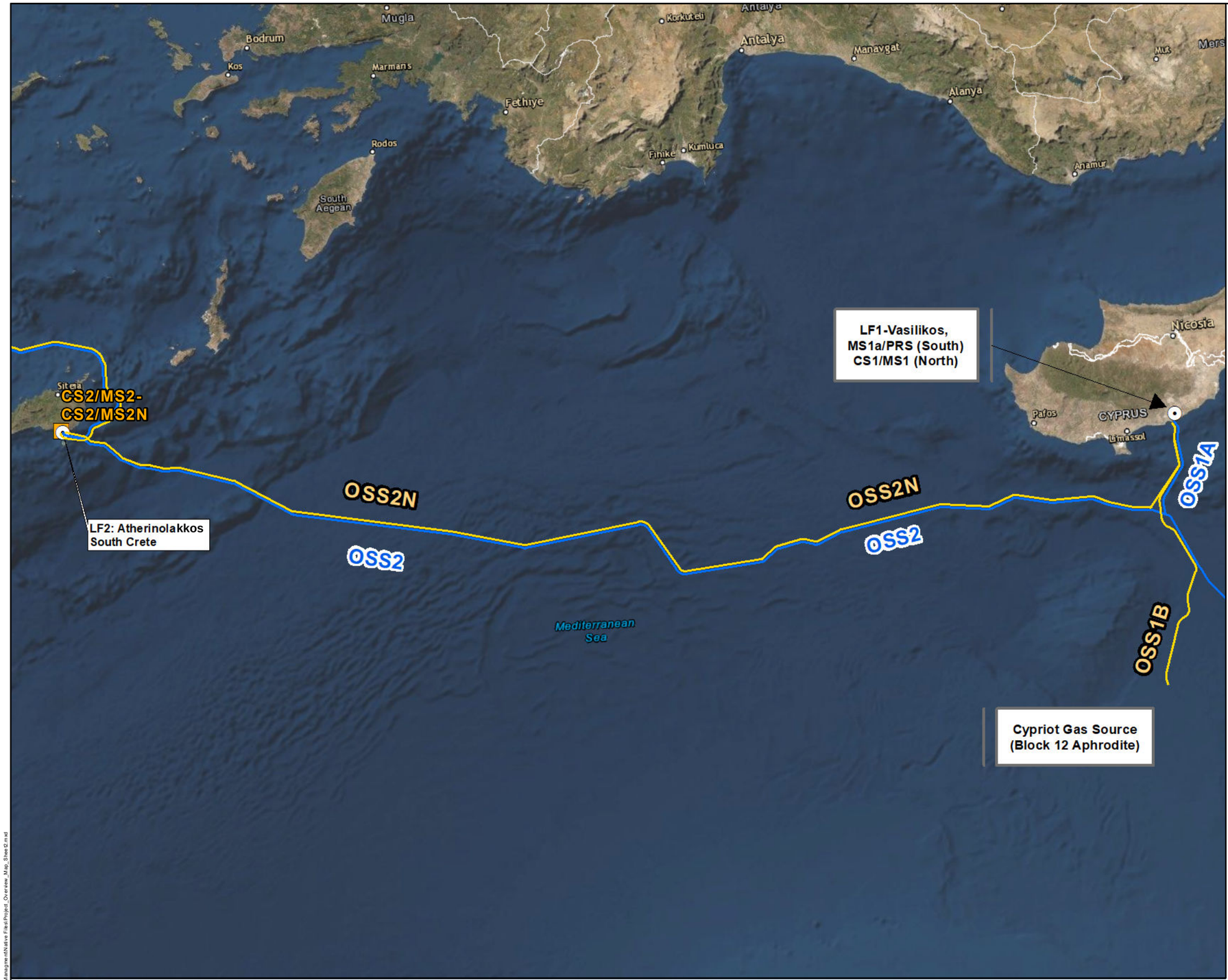

N

0 20 40
km

2 Cyprus → Crete - Offshore Section/ Κύπρος→ Κρήτη - Υποθαλάσσιο Τμήμα (OSS2/OSS2N)

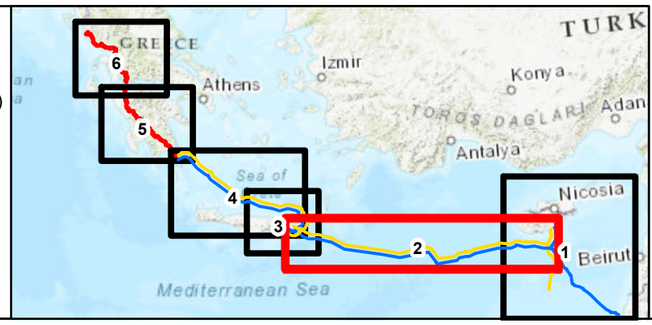

REFERENCE DOCUMENTS / DRAWINGS
ΣΧΕΤΙΚΑ ΕΓΓΡΑΦΑ / ΣΧΕΔΙΑ

DOCUMENT / AP. ΕΓΓΡΑΦΟΥ	DOCUMENTTITLE / ΤΙΤΛΟΣ ΕΓΓΡΑΦΟΥ
AF117275-STE-DWG-001	Key Plan of EastMed Project/ Κλειδα του Έργου EastMed

LEGEND/ ΥΠΟΜΝΗΜΑ

Project Components/ Στοιχεία του Έργου

- Onshore Routing of N.G. Pipeline / Χερσαία Χάραξη Αγωγού Φ.Α.
- Offhore Routing of N.G. Pipeline (Southern Line)/ Υποθαλάσσια Χάραξη Αγωγού Φ.Α. (Νότια Γραμμή)
- Offhore Routing of N.G. Pipeline (Northern Line) / Υποθαλάσσια Χάραξη Αγωγού Φ.Α (Βόρεια Γράμμη).
- Proposed Compressor/Metering Station Προτεινόμενος Σταθμός Συμπίεσης/ Μέτρησης
- Landfall Location/ Θέση Προσαιγιάλωσης

NOTES/ ΣΗΜΕΙΩΣΕΙΣ

Rev. Αναθ.	Date Ημερομ.	Description Περιγραφή	Drawn Σχεδίαση	Checked Έλεγχος	Approved Έγκριση
0	1/7/2021	ISSUED FOR REVIEW	GIE	GEM	SPP

Contract No: Αρ. Συμβολαίου: AF117275

COMPANY / ΕΤΑΙΡΕΙΑ: IGI Poseidon

ENGINEER/CONSULTANT: Asprofos engineering

PROJECT TITLE - ΤΙΤΛΟΣ ΕΡΓΟΥ

EASTMED PIPELINE PROJECT/
ΕΡΓΟ ΑΓΩΓΟΥ ΦΥΣΙΚΟΥ ΑΕΡΙΟΥ EASTMED

DOCUMENT TITLE - ΤΙΤΛΟΣ ΕΓΓΡΑΦΟΥ

EASTMED PIPELINE OVERVIEW MAP/
ΕΠΟΠΤΙΚΟΣ ΧΑΡΤΗΣ ΑΓΩΓΟΥ ΦΥΣΙΚΟΥ ΑΕΡΙΟΥ EASTMED

Scale/ Κλίμακα	Project DWG No./ Αρ. Σχ. Έργου:	Rev/ Αναθ
1:2.500.000	**AF117275 - PMN - DWG - 001**	0

Size/ Μέγεθος	Company's DWG No/ Αρ. Σχ. Εταιρείας:	Engineer's DWG No/ Αρ. Σχ. Μελετητή:	Sheet/ Φύλλο
A3	-		2 / 6

Document Name: Project_Overview_Map_Sheet2

E:\HELLENIC PETROLEUM S.A\Onshore EastMed ESIA - Documents\03. GIS\MAPS\ProjectManagement\Native Files\Project_Overview_Map_Sheet2.mxd

N

0 2 4 km

3 Crete - Onshore Section/ Κρήτη - Χερσαίο Τμήμα (LF2 - CS2/MS2-CS2/MS2N)

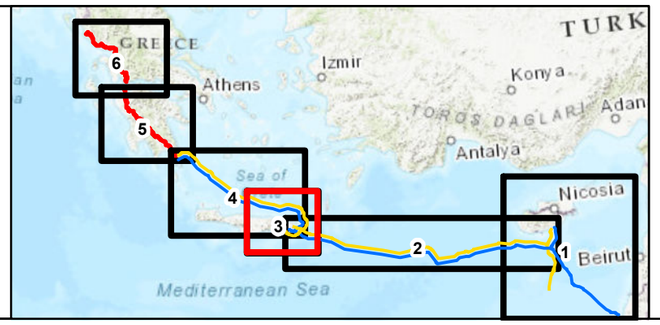

REFERENCE DOCUMENTS / DRAWINGS
ΣΧΕΤΙΚΑ ΕΓΓΡΑΦΑ / ΣΧΕΔΙΑ

DOCUMENT / ΑΡ. ΕΓΓΡΑΦΟΥ	DOCUMENTTITLE / ΤΙΤΛΟΣ ΕΓΓΡΑΦΟΥ
AF117275-STE-DWG-001	Key Plan of EastMed Project/ Κλειδα του Έργου EastMed

LEGEND/ ΥΠΟΜΝΗΜΑ

Project Components/ Στοιχεία του Έργου

- Onshore Routing of N.G. Pipeline / Χερσαία Χάραξη Αγωγού Φ.Α.
- Offhore Routing of N.G. Pipeline (Southern Line)/ Υποθαλάσσια Χάραξη Αγωγού Φ.Α. (Νότια Γραμμή)
- Offhore Routing of N.G. Pipeline (Northern Line) / Υποθαλάσσια Χάραξη Αγωγού Φ.Α (Βόρεια Γραμμή).
- Proposed Compressor/Metering Station Προτεινόμενος Σταθμός Συμπίεσης/ Μέτρησης
- Landfall Location/ Θέση Προσαιγιάλωσης

ESIA Study Area/ Περιοχή Μελέτης ΜΠΚΕ

- Corridor 2km for Onshore Section/ Ζώνη 2 χλμ για το Χερσαίο Τμήμα

Administrative Boundaries/ Διοικητικά Όρια

- Municipality Border / Όριο Δήμου
- Regional Unit Border / Όριο Περιφερειακής Ενότητας

Protected Areas/ Προστατευόμενες Περιοχές

- National Park / Εθνικό Πάρκο
- Natura 2000

Cultural Heritage/ Πολιτιστική Κληρονομιά

- Declared Archaeological Site or Monument/ Κηρυγμένος Αρχαιολογικός Χώρος ή Μνημείο

NOTES/ ΣΗΜΕΙΩΣΕΙΣ

Rev. Αναθ.	Date Ημερομ.	Description Περιγραφή	Drawn Σχεδίαση	Checked Έλεγχος	Approved Έγκριση
0	1/7/2021	ISSUED FOR REVIEW	GIE	GEM	SPP

Contract No: Αρ. Συμβολαίου: AF117275

COMPANY / ΕΤΑΙΡΕΙΑ: IGI Poseidon

ENGINEER/CONSULTANT: Asprofos engineering

PROJECT TITLE - ΤΙΤΛΟΣ ΕΡΓΟΥ

EASTMED PIPELINE PROJECT/
ΕΡΓΟ ΑΓΩΓΟΥ ΦΥΣΙΚΟΥ ΑΕΡΙΟΥ EASTMED

DOCUMENT TITLE - ΤΙΤΛΟΣ ΕΓΓΡΑΦΟΥ

EASTMED PIPELINE OVERVIEW MAP/
ΕΠΟΠΤΙΚΟΣ ΧΑΡΤΗΣ ΑΓΩΓΟΥ ΦΥΣΙΚΟΥ ΑΕΡΙΟΥ EASTMED

Scale/ Κλίμακα	Project DWG No./ Αρ. Σχ. Έργου:		Rev/ Αναθ
1:150.000	**AF117275 - PMN - DWG - 001**		0
Size/ Μέγεθος: A3	Company's DWG No/ Αρ. Σχ. Εταιρείας: -	Engineer's DWG No/ Αρ. Σχ. Μελετητή:	Sheet/ Φύλλο 3 / 6

Document Name: Project_Overview_Map_Sheet3

E:\HELLENIC PETROLEUM S.A\Onshore EastMed ESIA - Documents\03. GIS\MAPS\ProjectMaps\mxd\Native Files\Project_Overview_Map_Sheet3.mxd

N

0 20 40 km

4 Crete → Peloponnese - Offshore Section/ Κρήτη → Πελοπόννησος - Υποθαλάσσιο Τμήμα (OSS3/OSS3N)

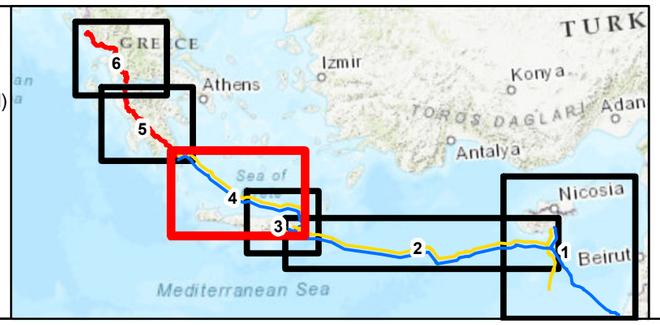

REFERENCE DOCUMENTS / DRAWINGS
ΣΧΕΤΙΚΑ ΕΓΓΡΑΦΑ / ΣΧΕΔΙΑ

DOCUMENT / ΑΡ. ΕΓΓΡΑΦΟΥ	DOCUMENTTITLE / ΤΙΤΛΟΣ ΕΓΓΡΑΦΟΥ
AF117275-STE-DWG-001	Key Plan of EastMed Project/ Κλειδα του Έργου EastMed

LEGEND/ ΥΠΟΜΝΗΜΑ

Project Components/ Στοιχεία του Έργου

- Onshore Routing of N.G. Pipeline / Χερσαία Χάραξη Αγωγού Φ.Α.
- Offhore Routing of N.G. Pipeline (Southern Line)/ Υποθαλάσσια Χάραξη Αγωγού Φ.Α. (Νότια Γραμμή)
- Offhore Routing of N.G. Pipeline (Northern Line) / Υποθαλάσσια Χάραξη Αγωγού Φ.Α (Βόρεια Γραμμή).
- Proposed Compressor/Metering Station Προτεινόμενος Σταθμός Συμπίεσης/ Μέτρησης
- Landfall Location/ Θέση Προσαιγιάλωσης

Administrative Boundaries/ Διοικητικά Όρια

- Region Border / Όριο Περιφέρειας

NOTES/ ΣΗΜΕΙΩΣΕΙΣ

Rev. Αναθ.	Date Ημερομ.	Description Περιγραφή	Drawn Σχεδίαση	Checked Έλεγχος	Approved Έγκριση
0	1/7/2021	ISSUED FOR REVIEW	GIE	GEM	SPP

Contract No: Αρ. Συμβολαίου: AF117275

COMPANY / ETAIPEIA: IGI Poseidon

ENGINEER/CONSULTANT: Asprofos engineering

PROJECT TITLE - ΤΙΤΛΟΣ ΕΡΓΟΥ

EASTMED PIPELINE PROJECT/
ΕΡΓΟ ΑΓΩΓΟΥ ΦΥΣΙΚΟΥ ΑΕΡΙΟΥ EASTMED

DOCUMENT TITLE - ΤΙΤΛΟΣ ΕΓΓΡΑΦΟΥ

EASTMED PIPELINE OVERVIEW MAP/
ΕΠΟΠΤΙΚΟΣ ΧΑΡΤΗΣ ΑΓΩΓΟΥ ΦΥΣΙΚΟΥ ΑΕΡΙΟΥ EASTMED

Scale/ Κλίμακα	Project DWG No./ Αρ. Σχ. Έργου:	Rev/ Αναθ
1:1.230.000	**AF117275 - PMN - DWG - 001**	0
Size/ Μέγεθος: A3	Company's DWG No/ Αρ. Σχ. Εταιρείας: -	Engineer's DWG No/ Αρ. Σχ. Μελετητή:
		Sheet/ Φύλλο 4 / 6

Document Name: Project_Overview_Map_Sheet4

ΕΛΛΗΝΙΚΟ ΠΕΤΡΕΛΑΙΟ Α.Ε/Onshore EastMed ESIA - Documents/03_GIS MAPS/Project Management Native Files/Project_Overview_Map_Sheet4.mxd

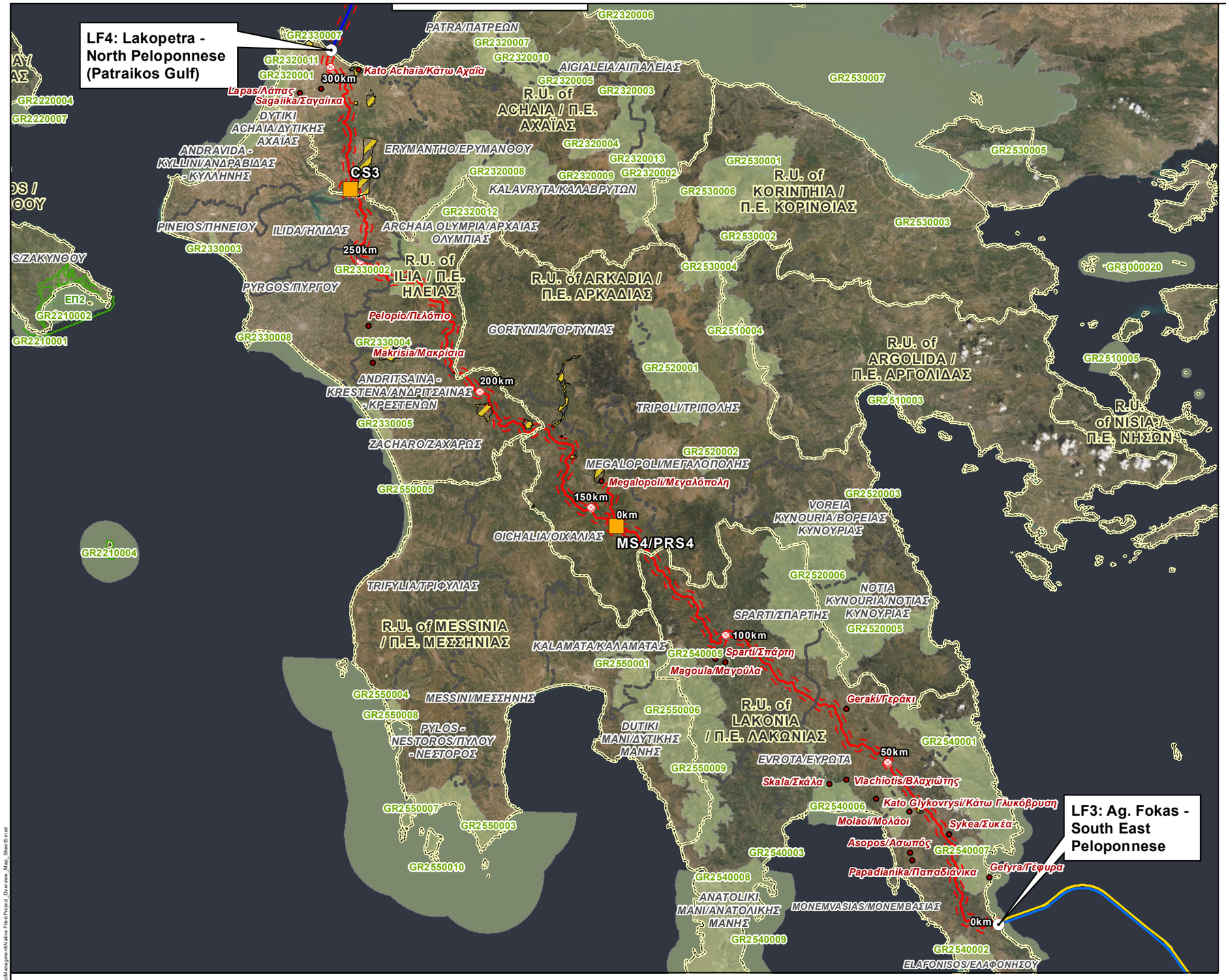

N

0 20 40 km

5 Peloponnese - Onshore Section / Πελοπόννησος - Χερσαίο Τμήμα (CCS1-Peloponnese & Megalopoli Branch)

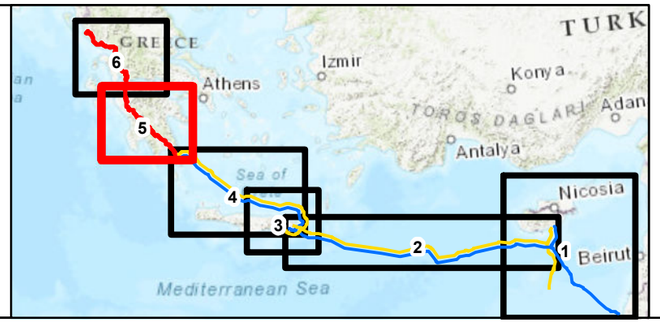

REFERENCE DOCUMENTS / DRAWINGS
ΣΧΕΤΙΚΑ ΕΓΓΡΑΦΑ / ΣΧΕΔΙΑ

DOCUMENT / ΑΡ. ΕΓΓΡΑΦΟΥ	DOCUMENTTITLE / ΤΙΤΛΟΣ ΕΓΓΡΑΦΟΥ
AF117275-STE-DWG-001	Key Plan of EastMed Project/ Κλειδα του Έργου EastMed

LEGEND/ ΥΠΟΜΝΗΜΑ

Project Components/ Στοιχεία του Έργου

- Onshore Routing of N.G. Pipeline / Χερσαία Χάραξη Αγωγού Φ.Α.
- Offhore Routing of N.G. Pipeline (Southern Line)/ Υποθαλάσσια Χάραξη Αγωγού Φ.Α. (Νότια Γραμμή)
- Offhore Routing of N.G. Pipeline (Northern Line) / Υποθαλάσσια Χάραξη Αγωγού Φ.Α (Βόρεια Γραμμή).
- Proposed Compressor/Metering Station Προτεινόμενος Σταθμός Συμπίεσης/ Μέτρησης
- Landfall Location/ Θέση Προσαιγιάλωσης

ESIA Study Area/ Περιοχή Μελέτης ΜΠΚΕ

- Corridor 2km for Onshore Section/ Ζώνη 2 χλμ για το Χερσαίο Τμήμα

Administrative Boundaries/ Διοικητικά Όρια

- Municipality Border / Όριο Δήμου
- Regional Unit Border / Όριο Περιφερειακής Ενότητας
- Settlement (population>900) / Οικισμός (πληθυσμός>900)

Protected Areas/ Προστατευόμενες Περιοχές

- National Park / Εθνικό Πάρκο
- Natura 2000

Cultural Heritage/ Πολιτιστική Κληρονομιά

- Declared Archaeological Site or Monument/ Κηρυγμένος Αρχαιολογικός Χώρος ή Μνημείο

NOTES/ ΣΗΜΕΙΩΣΕΙΣ

Rev. Αναθ.	Date Ημερομ.	Description Περιγραφή	Drawn Σχεδίαση	Checked Έλεγχος	Approved Έγκριση
0	1/7/2021	ISSUED FOR REVIEW	GIE	GEM	SPP

Contract No: Αρ. Συμβολαίου: AF117275

COMPANY / ETAIPEIA: IGI Poseidon

ENGINEER/CONSULTANT: Asprofos engineering

PROJECT TITLE - ΤΙΤΛΟΣ ΕΡΓΟΥ

EASTMED PIPELINE PROJECT/
ΕΡΓΟ ΑΓΩΓΟΥ ΦΥΣΙΚΟΥ ΑΕΡΙΟΥ EASTMED

DOCUMENT TITLE - ΤΙΤΛΟΣ ΕΓΓΡΑΦΟΥ

EASTMED PIPELINE OVERVIEW MAP/
ΕΠΟΠΤΙΚΟΣ ΧΑΡΤΗΣ ΑΓΩΓΟΥ ΦΥΣΙΚΟΥ ΑΕΡΙΟΥ EASTMED

Scale/ Κλίμακα	Project DWG No./ Αρ. Σχ. Έργου:		Rev/ Αναθ
1:850.000	**AF117275 - PMN - DWG - 001**		0
Size/ Μέγεθος	Company's DWG No/ Αρ. Σχ. Εταιρείας:	Engineer's DWG No/ Αρ. Σχ. Μελετητή:	Sheet/ Φύλλο
A3	-		5 / 6

Document Name: Project_Overview_Map_Sheet5

ΕΛΛΗΝΙΚΟ ΠΕΤΡΕΛΑΙΟ Α.Ε./Onshore EastMed ESIA - Documents/03. GIS/MAPS/ProjectManagement/Native Files/Project_Overview_Map_Sheet5.mxd

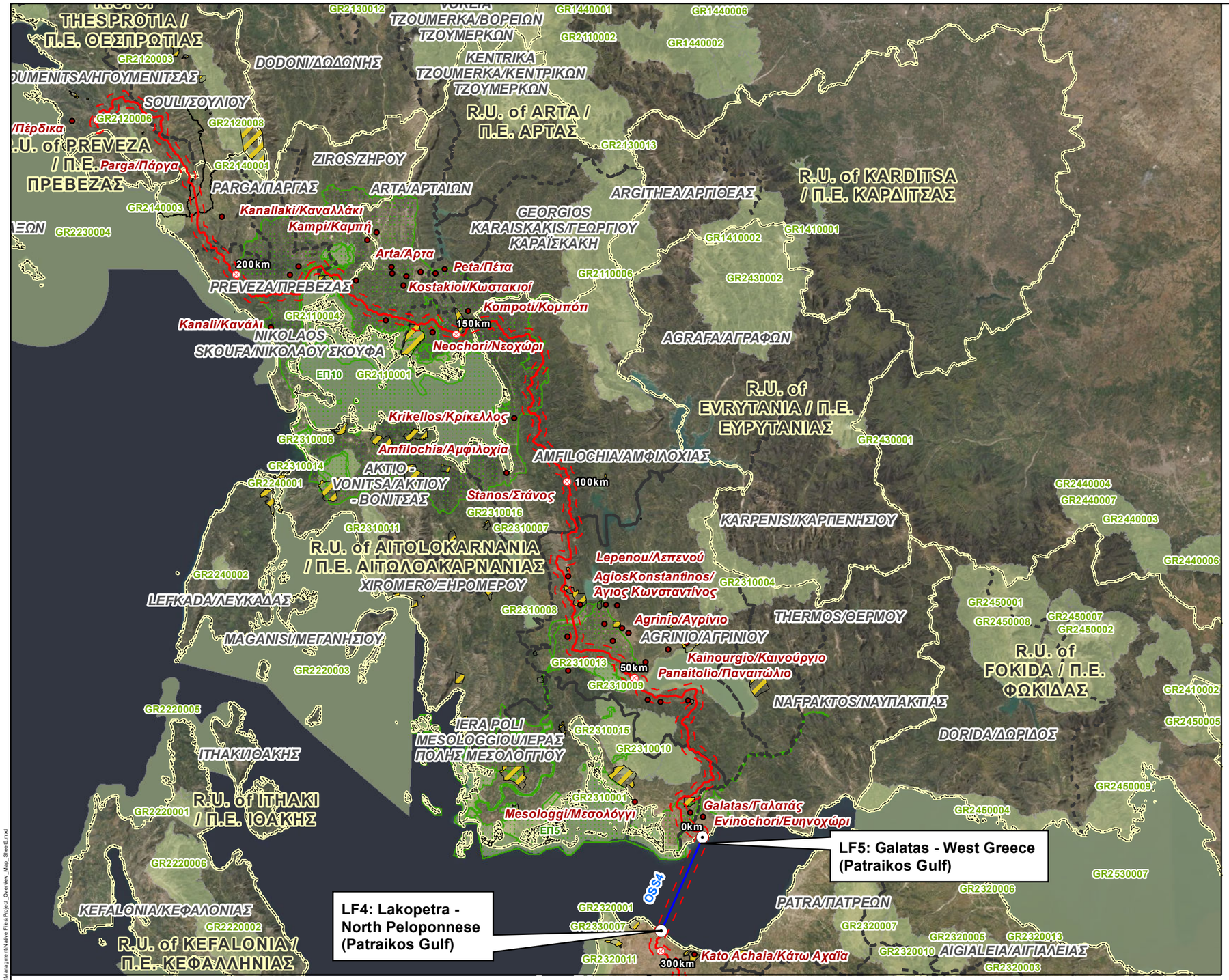

N

6 West Greece & Ipirus - Onshore Section/ Δυτική Ελλάδα & Ήπειρος - Χερσαίο Τμήμα (CCS2-West Greece) & Patraikos Gulf (OSS4)/ Πατραϊκός Κόλπος (OSS4)

0 20 40 km

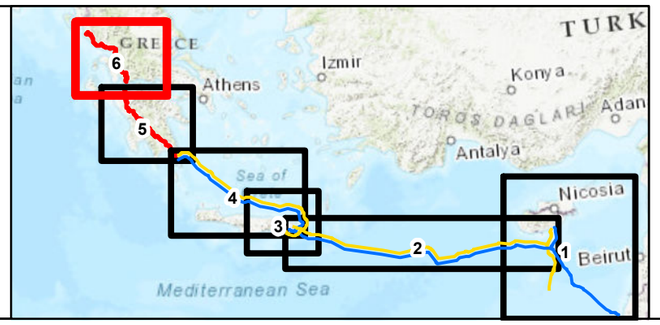

REFERENCE DOCUMENTS / DRAWINGS
ΣΧΕΤΙΚΑ ΕΓΓΡΑΦΑ / ΣΧΕΔΙΑ

DOCUMENT / AP. ΕΓΓΡΑΦΟΥ	DOCUMENTTITLE / ΤΙΤΛΟΣ ΕΓΓΡΑΦΟΥ
AF117275-STE-DWG-001	Key Plan of EastMed Project/ Κλειδα του Έργου EastMed

LEGEND/ ΥΠΟΜΝΗΜΑ

Project Components/ Στοιχεία του Έργου

- Onshore Routing of N.G. Pipeline / Χερσαία Χάραξη Αγωγού Φ.Α.
- Offhore Routing of N.G. Pipeline (Southern Line)/ Υποθαλάσσια Χάραξη Αγωγού Φ.Α. (Νότια Γραμμή)
- Offhore Routing of N.G. Pipeline (Northern Line) / Υποθαλάσσια Χάραξη Αγωγού Φ.Α (Βόρεια Γραμμή).
- Proposed Compressor/Metering Station Προτεινόμενος Σταθμός Συμπίεσης/ Μέτρησης
- Landfall Location/ Θέση Προσαιγιάλωσης

ESIA Study Area/ Περιοχή Μελέτης ΜΠΚΕ

- Corridor 2km for Onshore Section/ Ζώνη 2 χλμ για το Χερσαίο Τμήμα

Administrative Boundaries/ Διοικητικά Όρια

- Municipality Border / Όριο Δήμου
- Regional Unit Border / Όριο Περιφερειακής Ενότητας
- Settlement (population>900) / Οικισμός (πληθυσμός>900)

Protected Areas/ Προστατευόμενες Περιοχές

- National Park / Εθνικό Πάρκο
- Natura 2000

Cultural Heritage/ Πολιτιστική Κληρονομιά

- Declared Archaeological Site or Monument/ Κηρυγμένος Αρχαιολογικός Χώρος ή Μνημείο

NOTES/ ΣΗΜΕΙΩΣΕΙΣ

Rev. Αναθ.	Date Ημερομ.	Description Περιγραφή	Drawn Σχεδίαση	Checked Έλεγχος	Approved Έγκριση
0	1/7/2021	ISSUED FOR REVIEW	GIE	GEM	SPP

Contract No: Αρ. Συμβολαίου: AF117275

COMPANY / ΕΤΑΙΡΕΙΑ: IGI Poseidon

ENGINEER/CONSULTANT: Asprofos engineering

PROJECT TITLE - ΤΙΤΛΟΣ ΕΡΓΟΥ

EASTMED PIPELINE PROJECT/
ΕΡΓΟ ΑΓΩΓΟΥ ΦΥΣΙΚΟΥ ΑΕΡΙΟΥ EASTMED

DOCUMENT TITLE - ΤΙΤΛΟΣ ΕΓΓΡΑΦΟΥ

EASTMED PIPELINE OVERVIEW MAP/
ΕΠΟΠΤΙΚΟΣ ΧΑΡΤΗΣ ΑΓΩΓΟΥ ΦΥΣΙΚΟΥ ΑΕΡΙΟΥ EASTMED

Scale/ Κλίμακα	Project DWG No./ Αρ. Σχ. Έργου:	Rev/ Αναθ
1:700.000	**AF117275 - PMN - DWG - 001**	0
Size/ Μέγεθος: A3	Company's DWG No/ Αρ. Σχ. Εταιρείας: -	Engineer's DWG No/ Αρ. Σχ. Μελετητή: / Sheet/ Φύλλο 6 / 6

Document Name: Project_Overview_Map_Sheet6

E:\HELLENIC PETROLEUM S.A\Onshore EastMed ESIA - Documents\03. GIS\MAPS\Project\management\Active Files\Project_Overview_Map_Sheet6.mxd

Προσάρτημα 3 Απόκριση του Έργου στην Απόφαση ΠΠΠΑ

Παρακάτω δίνεται η απόκριση του έργου στις παρατηρήσεις των ακόλουθων αρχών:

1. **Υπουργείο Πολιτισμού & Αθλητισμού/Γενική Διεύθυνση Αρχαιοτήτων & Πολιστιστικής Κληρονομιάς/Διεύθυνση Βυζαντινών και Μεταβυζαντινών Αρχαιοτήτων/Τμήμα Συντονισμού & Παρακολούθησης Αρχαιολογικών Ερευνών & Εργασιών στο Πλαίσιο Επενδυτικών Προγραμμάτων 119384/18-03-2022**

   Η Υπηρεσία ανέφερε συγκεκριμένες θέσεις οι οποίες θα πρέπει να ληφθούν υπόψη. Ο Πίνακας Κ.3.6-2 παρουσιάζει τις θέσεις αυτές.

   Οι ακόλουθοι όροι έχουν ενσωματωθεί ως μέτρα αντιμετώπισης (βλ. Ενότητα 10.2.7 στην ΜΠΚΕ), κατά περίπτωση:

   i. *Η ΜΠΕ να υποβληθεί στης αρμόδιες Υπηρεσίες του ΥΠΠΟΑ προκειμένου το θέμα να εισαχθεί στο Κεντρικό Αρχαιολογικό Συμβούλιο για την κατά νόμο γνωμοδότηση.*
   ii. *Σε περίπτωση τροποποίησης της χάραξης του αγωγού ή εκτέλεσης επιπλέον συνοδών έργων και δραστηριοτήτων, τα σχετικά αιτήματα να κατατεθούν προς έγκριση στο ΥΠΠΟΑ.*
   iii. *Κατά την εκτέλεση του έργου, όλες οι εργασίες θα γίνουν υπό την εποπτεία των αρμόδιων Εφορειών Αρχαιοτήτων, τις οποίες οφείλει ο ανάδοχος να ειδοποιήσει εγκαίρων και εγγράφως πριν την έναρξη των εργασιών.*
   iv. *Να μην αποτεθούν πλησίον αρχαιολογικών χώρων, καθώς και σε σπήλαια ή σεστον περιβάλλοντα χώρο τους αδρανή υλικά και υλικά εκσκαφών προερχόμενα από τις εργασίες κατασκευής του αγωγού.*
   v. *Όλες οι εκσκαφικές εργασίες να πραγματοποιηθούν υπό την εποπτεία των αρμόδιων Εφορειών Αρχαιοτήτων, οι οποίες θα πρέπει να ειδοποιηθούν εγκαίρως πριν την έναρξη αυτών. Η δαπάνη για την πρόσληψη του απαραίτητου προσωπικού θα βαρύνει τον Κύριο του Έργου.*
   vi. *Σε περίπτωση εντοπισμού αρχαιοτήτων, οι εργασίες θα διακοπούν και θα ακολουθήσει σωστική ανασκαφική έρευνα, σύμφωνα με τα προβλεπόμενα στο αρ. 37 του ν. 4858/2021.*
   vii. *Κατά την διάρκεια των τυχόν ανασκαφικών ερευνών, ο ανάδοχος οφείλει να λάβει όλα τα απαραίτητα μέτρα για την ασφάλεια των εργαζομένων, καθώς και των αρχαιοτήτων.*

viii. *Θα υπογραφεί Μνημόνιο Συναντίληψης και Συνεργασίας μεταξύ του ΥΠΠΟΑ και του Κυρίου του Έργου, όπως ορίζεται στο Κεφάλαιο Γ, άρθρο 6 του Ν. 4072/2012 και όπως αυτό εγκρίθηκε με την αρ. ΥΠΠΟΑ / ΓΔΑΠΚ / ΔΒΜΑ / ΤΣΠΑΕΕ / 218308/156376/3010/344 / 10-5-2018 Υ.Α. περί έγκρισης του Προτύπου Μνημονίου Συναντίληψης και Συνεργασίας κατά το άρθρο 6 παρ. 1 του κεφαλαίου Γ του Νόμου 4072/2012.*

ii. *Τέλος, οι όροι που αφορούν στα νεότερα μνημεία τίθενται από τη Γενική Διεύθυνση Αναστήλωσης, Μουσείων και Τεχνικών Έργων (βλέπε 18-20 σχετικά).*

Πίνακας Κ.3.6-2 Αναπόκριση του Έργου στα αιτήματα του Υπουργείου Πολιτισμού

s/n	Διοικητική Οργάνωση	Αρχαιολογικός Χώρος	Απόσταση από την όδευση του αγωγού στη φάση του ΠΠΠΑ	Απόσταση από την όδευση του αγωγού στη φάση της ΜΠΚΕ	Απόκριση στο Αίτημα του φορέα
1	Π.Ε. Θεσπρωτίας	Ναός Αγίας Βαρβάρας	360 m	457 m	Αύξηση της απόστασης
2	Π.Ε. Θεσπρωτίας	Περιοχή του Καρβουναρίου	0 m	> 4 km	Αύξηση της απόστασης
3	Π.Ε. Θεσπρωτίας	Περιοχή του Καρτερίου	0 m	361 m	Αύξηση της απόστασης
4	Π.Ε. Πρέβεζας	Κάστρο των Ρωγών – Αρχαία Ακρόπολη (Βουτέχιον)	1621 m	1372 m	Καμία εμπλοκή
5	Π.Ε. Πρέβεζας	Ρωμαϊκό Υδραγωγείο Νικόπολης (μεταξύ Στεφάνης και Σκάλας Λούρου)	219 m	33 m	Μείωση της απόστασης λόγω βελτιστοποίησης της όδευσης. Εφαρμογή ειδικών μέτρων αντιμετώπισης.
6	Π.Ε. Πρέβεζας	Ιερός Ναός Αγίου Βαρνάβα	506 m	498 m	Μείωση της απόστασης διατηρώντας απόσταση > 200 m
7	Π.Ε. Πρέβεζας	Θέση "Τζούμτζα"	100 m	275 m	Αύξηση της απόστασης
8	Π.Ε. Πρέβεζας	Ρωμαϊκό Υδραγωγείο Νικόπολης (μεταξύ Λούρου και Αρχάγγελου)	348 m	361 m	Αύξηση της απόστασης
9	Π.Ε. Πρέβεζας	Ιερός Ναός Αγίας Παρασκευής Μπούντας	2129 m	1326 m	Καμία εμπλοκή
10	Π.Ε. Πρέβεζας	Περιοχή "Μπούντα"	2316 m	970 m	Καμία εμπλοκή
11	Π.Ε. Πρέβεζας	Αρχαιολογικοί χώροι Νεκροταφείου Εφύρας	1809 m	1651 m	Καμία εμπλοκή

s/n	Διοικητική Οργάνωση	Αρχαιολογικός Χώρος	Απόσταση από την όδευση του αγωγού στη φάση του ΠΠΠΑ	Απόσταση από την όδευση του αγωγού στη φάση της ΜΠΚΕ	Απόκριση στο Αίτημα του φορέα
12	Π.Ε. Πρέβεζας	Αρχαία Πανδοσία (Καστρί Φαναρίου)	2113 m	1983 m	Καμία εμπλοκή
13	Π.Ε. Πρέβεζας	Ποταμός Αχέρονας και παραπόταμος του Κωκυτός	0 m	Εφαρμογή των τεχνικών μεθόδων διασταύρωσης Οριζόντια Κατευθυνόμενη Διάτριση (HDD) και Ανοιχτή Εκσκαφή, αντίστοιχα.	Βελτιστοποίηση σχεδιασμού
14	Π.Ε. Πρέβεζας	Ακρόπολη Καστρίζας	< 400 m	610 m	Αύξηση της απόστασης
15	Π.Ε. Πρέβεζας	Λόφος “Τζάρα – Κούλια”	0 m	143 m	Αύξηση της απόστασης
16	Π.Ε. Πρέβεζας	Ερείπια αρχαίου οικοδομήματος στον λόφο "Τσουμπάρι" Κορώνης	956 m	999 m	Αύξηση της απόστασης
17	Π.Ε. Αιτωλοακαρνανίας	Σπήλαια Πυραμίδα	0 m	180 m	Αύξηση της απόστασης
18	Π.Ε. Αιτωλοακαρνανίας	Στάνη του Θοδωρή	0 m	604 m	Αύξηση της απόστασης
19	Π.Ε. Αιτωλοακαρνανίας	"Γεφύρια Αλάμπεη"	199 m	482 m	Αύξηση της απόστασης
20	Π.Ε. Αιτωλοακαρνανίας	Αγ. Τριάδα Μαύρικα	318 m	329 m	Αύξηση της απόστασης
21	Π.Ε. Αιτωλοακαρνανίας	Αρχαία Καλυδώνα	105 m	1295 m	Αύξηση της απόστασης
22	Π.Ε. Αιτωλοακαρνανίας	Αρχαίο Τριχόνειο	325 m	331 m	Αύξηση της απόστασης

s/n	Διοικητική Οργάνωση	Αρχαιολογικός Χώρος	Απόσταση από την όδευση του αγωγού στη φάση του ΠΠΠΑ	Απόσταση από την όδευση του αγωγού στη φάση της ΜΠΚΕ	Απόκριση στο Αίτημα του φορέα
23	Π.Ε. Αιτωλοακαρνανίας	Αρχαία Στράτο	85 m	197 m	Αύξηση της απόστασης
24	Π.Ε. Αιτωλοακαρνανίας	"Λαγκάδα Λεπενούς"	576 m	1142 m	Αύξηση της απόστασης
25	Π.Ε. Ηλείας	Κηρυγμένος αρχαιολογικός χώρος στα Άσπρα Σπίτια θέση "Τούρλα"	15 m	215 m	Αύξηση της απόστασης
26	Π.Ε. Ηλείας	Λόφος "Κάστρου" Θεισόας	226 m	226 m	Καμία Αλλαγή
27	Π.Ε. Ηλείας	Κηρυγμένος αρχαιολογικός χώρος Αλίφειρας	35 m	713 m	Αύξηση της απόστασης
28	Π.Ε. Ηλείας	Κηρυγμένος αρχαιολογικός χώρος Τρυπητής	4 km	2903 m	Καμία εμπλοκή
29	Π.Ε. Λακωνίας	Ελληνιστικό οχυρό επί του λόφου Σαμάρα	0 m	384 m	Αύξηση της απόστασης

Προετοιμασία από: ASPROFOS, 2022.