

ΕΡΓΟ:

Έργο Αγωγού EastMed



Τίτλος Εγγράφου:	Ελληνικό Τμήμα EastMed – Μελέτη Περιβαλλοντικών και Κοινωνικών Επιπτώσεων
Υπότιτλος Εγγράφου:	Παράρτημα 9 Β- Πρόσθετα στοιχεία για τις χρήσεις γης και το κοινωνικοοικονομικό περιβάλλον για την εκτίμηση επιπτώσεων
Αριθμός Εγγράφου Έργου:	PERM-GREE-ESIA-A09_0005_0_Annex9B



	ΕΡΓΟ ΑΓΩΓΟΥ EASTMED	 
	Ελληνικό Τμήμα EastMed – Μελέτη Περιβαλλοντικών και Κοινωνικών Επιπτώσεων	Αρ. Εγγ.: PERM-GREE-ESIA- A09_0005_0_Annex9B Αναθ. : 00 Σελ. : 2 OF 17

Στοιχεία Εγγράφου	
Τίτλος εγγράφου	Ελληνικό Τμήμα EastMed – Μελέτη Περιβαλλοντικών και Κοινωνικών Επιπτώσεων
Υπότιτλος Εγγράφου	Παράρτημα 9 Β - Πρόσθετα στοιχεία για τις χρήσεις γης και το κοινωνικοοικονομικό περιβάλλον για την εκτίμηση επιπτώσεων
Εταιρεία	IGI Poseidon
Συγγραφέας	ASPROFOS Engineering S.A.
Έργο	Έργο Αγωγού EastMed
Αριθμός Εγγράφου Έργου	PERM-GREE-ESIA-A09_0005_0_Annex9B
Ημερομηνία	03/06/2022
Αναθεώρηση	00

Ιστορικό εγγράφου					
Αναθεώρηση	Συντάκτης	Έλεγχος από	Έγκριση από	Ημερομηνία	Έκδοση
00	ASPROFOS	ERM	IGI POSEIDON	03/06/2022	Για υποβολή στις Υπηρεσίες

Για τον Φορέα του Έργου

Για τον Περιβαλλοντικό Μελετητή


	ΕΡΓΟ ΑΓΩΓΟΥ EASTMED	 
	Ελληνικό Τμήμα EastMed – Μελέτη Περιβαλλοντικών και Κοινωνικών Επιπτώσεων	Αρ. Εγγ.: PERM-GREE-ESIA- A09_0005_0 Annex9B

Πίνακας Περιεχομένων

9 Β.1.	ΠΡΟΣΘΕΤΑ ΣΤΟΙΧΕΙΑ ΣΧΕΤΙΚΑ ΜΕ ΤΙΣ ΧΡΗΣΕΙΣ ΓΗΣ ΓΙΑ ΤΗΝ ΕΚΤΙΜΗΣΗ ΕΠΙΠΤΩΣΕΩΝ	5
9 Β.2.	ΠΡΟΣΘΕΤΑ ΣΤΟΙΧΕΙΑ ΣΧΕΤΙΚΑ ΜΕ το κοινωνικοοικονομικό περιβάλλον ΓΙΑ ΤΗΝ ΕΚΤΙΜΗΣΗ ΕΠΙΠΤΩΣΕΩΝ.....	15
9 Β.2.1.	Οικονομία και Απασχόληση.....	15




Λίστα Πινάκων

Πίνακας Β.1-1	Υφιστάμενες Χρήσεις Γης στην Περιοχή Μελέτης	5
Πίνακας Β.1-2	Συνολική έκταση τυπικών ζωνών εργασίας ανά Περιφερειακή Ενότητα και ταξινόμηση των χρήσεων γης (σύμφωνα με την Ομάδα της ΜΠΚΕ).	6
Πίνακας Β.1-3-	Συνολική έκταση ζωνών ασφαλείας/ ελέγχου ανά Περιφερειακή Ενότητα και ταξινόμηση χρήσεων γης (σύμφωνα με την Ομάδα της ΜΠΚΕ).	7
Πίνακας Β.1-4	Χρήση γης ανά Οργανισμό Τοπικής Αυτοδιοίκησης και Ζώνη Δουλείας.	9
Πίνακας Β.2-1	Μέση αξία (εκατομμύρια €) μεταξύ 2000 και 2018 ανά παραγωγικό τομέα της οικονομίας (2000 – 2018).....	15
Πίνακας Β.2-2	Κατά κεφαλή Ακαθάριστο Εγχώριο Προϊόν ανά Περιφερειακή Ενότητα (χιλιάδες, μέσος όρος 2000-2018).	16
Πίνακας Β.2-3	Σημασία Τουρισμού – Κατανομή και Συνεισφορά ανά Περιφέρεια.....	16

	<p style="text-align: center;">ΕΡΓΟ ΑΓΩΓΟΥ EASTMED</p> <p style="text-align: center;">Ελληνικό Τμήμα EastMed – Μελέτη Περιβαλλοντικών και Κοινωνικών Επιπτώσεων</p>	<div style="display: flex; justify-content: space-between; align-items: center;">   </div> <p>Αρ. Εγγ.: PERM-GREE-ESIA- A09_0005_0 Annex9B</p> <table border="1" style="width: 100%;"> <tr> <td>Αναθ. :</td> <td>00</td> </tr> <tr> <td>Σελ. :</td> <td>4 OF 17</td> </tr> </table>	Αναθ. :	00	Σελ. :	4 OF 17
Αναθ. :	00					
Σελ. :	4 OF 17					

Ακρωνύμια

Βλ. Χάρτη Εγγράφου.

	ΕΡΓΟ ΑΓΩΓΟΥ EASTMED	 
	Ελληνικό Τμήμα EastMed – Μελέτη Περιβαλλοντικών και Κοινωνικών Επιπτώσεων	Αρ. Έγγ.: PERM-GREE-ESIA- A09_0005_0 Annex9B Αναθ. : 00 Σελ. : 5 OF 17

9 Β.1. ΠΡΟΣΘΕΤΑ ΣΤΟΙΧΕΙΑ ΣΧΕΤΙΚΑ ΜΕ ΤΙΣ ΧΡΗΣΕΙΣ ΓΗΣ ΓΙΑ ΤΗΝ ΕΚΤΙΜΗΣΗ ΕΠΙΠΤΩΣΕΩΝ

Ο Πίνακας Β.1-1 συγκεντρώνει τις υφιστάμενες χρήσεις γης εντός της Περιοχής Μελέτης σύμφωνα με την βάση δεδομένων χρήσεων γης CORINE.

Πίνακας Β.1-1 Υφιστάμενες Χρήσεις Γης στην Περιοχή Μελέτης

Κωδικός CLC	Περιγραφή	Κωδικός CLC	Περιγραφή
112	Ασυνεχής αστικός ιστός	311	Δάσος πλατύφυλλων
121	Βιομηχανικές ή εμπορικές ζώνες	312	Δάσος κωνοφόρων
122	Οδικά και σιδηροδρομικά δίκτυα και σχετιζόμενη γη	313	Μικτό δάσος
124	Αεροδρόμια	321	Φυσικά λιβάδια
131	Χώροι εξορύξεως ορυκτών	323	Σκληροφυλλική βλάστηση
211	Μη αρδευόμενη αρόσιμη γη	324	Μεταβατικές δασώδεις και θαμνώδεις
212	Μόνιμα αρδευόμενη γη	331	Παραλίες, αμμόλοφοι, αμμουδιές
213	Ορυζώνες	333	Εκτάσεις με αραιή βλάστηση
221	Αμπελώνες	411	Βάλτοι στην ενδοχώρα
222	Οπωροφόρα δένδρα και φυτείες με σαρκώδεις καρπούς	421	Παραθαλάσσιοι βάλτοι
223	Ελαιώνες	511	Υδατορέματα
231	Λιβάδια	512	Επιφάνειες στάσιμου ύδατος
242	Σύνθετα πρότυπα καλλιέργειας	523	Θάλασσες και ωκεανοί
243	Γη κατεχόμενη κυρίως από τη γεωργία, με σημαντικές περιοχές φυσικής βλάστησης		

Προετοιμασία από: ASPROFOS, 2022.

Ο Πίνακας Β.1-4 πινακοποιεί τις χρήσεις γης ανά Δήμο και Ζώνη Δουλείας. Υπενθυμίζεται ότι:

- Κατά τη φάση κατασκευής (βλ. Πίνακας Β.1-2), τρεις τυπικές ζώνες εργασίας θα εφαρμοστούν:
 - πλάτους 22 m (η οποία θεωρήθηκε ότι ισοκατανέμεται εκατέρωθεν του άξονα του αγωγού, δηλαδή 11 m σε κάθε πλευρά)

	ΕΡΓΟ ΑΓΩΓΟΥ EASTMED	 	
	Ελληνικό Τμήμα EastMed – Μελέτη Περιβαλλοντικών και Κοινωνικών Επιπτώσεων	Αρ. Εγγ.: PERM-GREE-ESIA- A09_0005_0 Annex9B	
		Αναθ. : 00 Σελ. : 6 OF 17	

- πλάτους 28 m (η οποία θεωρήθηκε ότι ισοκατανέμεται εκατέρωθεν του άξονα του αγωγού, δηλαδή 14 m σε κάθε πλευρά του άξονα του αγωγού)
- πλάτους 38 m (η οποία θεωρήθηκε ότι ισοκατανέμεται εκατέρωθεν του άξονα του αγωγού, δηλαδή 19 m σε κάθε πλευρά του άξονα του αγωγού)
- Κατά τη φάση λειτουργίας (βλ. Πίνακας Β.1-3), τρεις ζώνες ασφαλείας θα εφαρμοστούν:
 - πλάτους 8 m (4 m σε κάθε πλευρά του άξονα του αγωγού)
 - πλάτους 40 m (20 m σε κάθε πλευρά του άξονα του αγωγού)
 - πλάτους 400 m (200 m σε κάθε πλευρά του άξονα του αγωγού)

Πίνακας Β.1-2 Συνολική έκταση τυπικών ζωνών εργασίας ανά Περιφερειακή Ενότητα και ταξινόμηση των χρήσεων γης (σύμφωνα με την Ομάδα της ΜΠΚΕ).

Περιφερειακή Ενότητα	Πλάτος	Ταξινόμηση σύμφωνα με την Ομάδα της ΜΠΚΕ			
		Βιομηχανικές - εμπορικές ζώνες	Εκτάσεις με χαμηλή ή καθόλου βλάστησης	Δασικές εκτάσεις με αραιή βλάστηση και περιοχές συστηματικής δενδροκαλλιέργειας	Δασικές εκτάσεις (εντός ή εκτός προστατευόμενων περιοχών)
Λασιίθι	22	0,003	0,022	0,015	0,000
	28	0,003	0,025	0,017	0,000
	38	0,004	0,031	0,021	0,000
Λακωνία	22	0,007	0,087	1,681	1,040
	28	0,009	0,110	2,139	1,323
	38	0,013	0,150	2,902	1,796
Αρκαδία	22	0,031	0,228	0,703	0,337
	28	0,041	0,289	0,893	0,428
	38	0,056	0,391	1,208	0,581
Ηλεία	22	0,000	0,461	1,291	0,142
	28	0,000	0,587	1,642	0,181
	38	0,000	0,796	2,228	0,246
Αχαΐα	22	0,000	0,232	0,234	0,341
	28	0,000	0,296	0,297	0,436
	38	0,000	0,401	0,401	0,593
Αιτωλοακαρνανία	22	0,006	0,871	0,618	1,260
	28	0,007	1,108	0,787	1,603

	ΕΡΓΟ ΑΓΩΓΟΥ EASTMED	 
	Ελληνικό Τμήμα EastMed – Μελέτη Περιβαλλοντικών και Κοινωνικών Επιπτώσεων	Αρ. Εγγ.: PERM-GREE-ESIA- A09_0005_0 Annex9B Αναθ. : 00 Σελ. : 7 OF 17

Περιφερειακή Ενότητα	Πλάτος	Ταξινόμηση σύμφωνα με την Ομάδα της ΜΠΚΕ			
		Βιομηχανικές - εμπορικές ζώνες	Εκτάσεις με χαμηλή ή καθόλου βλάστησης	Δασικές εκτάσεις με αραιή βλάστηση και περιοχές συστηματικής δενδροκαλλιέργειας	Δασικές εκτάσεις (εντός ή εκτός προστατευόμενων περιοχών)
Άρτα	38	0,010	1,504	1,069	2,175
	22	0,006	0,259	0,371	0,002
	28	0,007	0,330	0,473	0,003
Πρέβεζα	38	0,010	0,447	0,642	0,004
	22	0,000	0,683	0,277	0,123
	28	0,000	0,868	0,353	0,156
Θεσπρωτία	38	0,000	1,177	0,481	0,211
	22	0,000	0,395	0,154	0,103
	28	0,000	0,502	0,196	0,131
	38	0,000	0,682	0,266	0,178

Προετοιμασία από: ASPROFOS, 2022.

Πίνακας Β.1-3- Συνολική έκταση ζωνών ασφαλείας/ ελέγχου ανά Περιφερειακή Ενότητα και ταξινόμηση χρήσεων γης (σύμφωνα με την Ομάδα της ΜΠΚΕ).

Περιφερειακή Ενότητα	Πλάτος	Ταξινόμηση σύμφωνα με την Ομάδα της ΜΠΚΕ				
		Περιοχές συστηματικής δενδροκαλλιέργειας	Δασικές εκτάσεις (εντός ή εκτός προστατευόμενων περιοχών)	Βιομηχανικές - εμπορικές ζώνες	Παραγωγικές Εκτάσεις με χαμηλή ή καθόλου βλάστηση	Μη παραγωγικές Εκτάσεις με χαμηλή ή καθόλου βλάστηση
Λασιίθι	8	0,006	0,000	0,001	0,000	0,008
	40	0,022	0,000	0,004	0,000	0,032
	400	0,187	0,010	0,038	0,003	0,197
Λακωνία	8	0,595	0,395	0,003	0,031	0,000
	40	2,971	1,974	0,013	0,157	0,000
	400	28,683	20,331	0,474	1,347	0,013
Αρκαδία	8	0,171	0,207	0,011	0,083	0,000
	40	0,851	1,032	0,059	0,410	0,001
	400	7,804	10,594	0,829	3,963	0,009
Ηλεία	8	0,135	0,001	0,002	0,094	0,000

Περιφερειακή Ενότητα	Πλάτος	Ταξινόμηση σύμφωνα με την Ομάδα της ΜΠΚΕ				
		Περιοχές συστηματικής δενδροκαλλιέργειας	Δασικές εκτάσεις (εντός ή εκτός προστατευόμενων περιοχών)	Βιομηχανικές - εμπορικές ζώνες	Παραγωγικές Εκτάσεις με χαμηλή ή καθόλου βλάστηση	Μη παραγωγικές Εκτάσεις με χαμηλή ή καθόλου βλάστηση
	40	0,676	0,004	0,010	0,470	0,000
	400	6,699	0,044	0,116	4,495	0,000
Αχαΐα	8	0,376	0,146	0,000	0,166	0,002
	40	1,869	0,736	0,000	0,828	0,009
	400	17,880	9,041	0,005	6,858	0,204
Αιτωλοακαρνανία	8	0,076	0,133	0,000	0,084	0,000
	40	0,377	0,669	0,000	0,422	0,000
	400	3,727	6,791	0,000	3,969	0,005
Άρτα	8	0,218	0,466	0,002	0,305	0,012
	40	1,087	2,327	0,010	1,523	0,059
	400	10,658	23,337	0,270	14,956	0,722
Πρέβεζα	8	0,092	0,053	0,000	0,239	0,010
	40	0,466	0,263	0,000	1,190	0,048
	400	4,698	2,982	0,000	11,230	0,651
Θεσπρωτία	8	0,056	0,037	0,000	0,144	0,000
	40	0,280	0,187	0,000	0,718	0,000
	400	2,660	2,191	0,000	6,949	0,024

Προετοιμασία από: ASPROFOS, 2022.

Πίνακας Β.1-4 Χρήση γης ανά Οργανισμό Τοπικής Αυτοδιοίκησης και Ζώνη Δουλείας.

Περιφερειακή Ενότητα	Municipality	112	121	122	124	131	211	212	213	221	222	223	231	242	243	311	312	313	321	323	324	331	333	411	421	511	512	
8 m (4+4)																												
Κρήτη																												
Λασιθί	Σητείας	0,000	0,001	0,000	0,000	0,000	0,000	0,000	0,000	0,000	0,000	0,006	0,000	0,000	0,000	0,000	0,000	0,000	0,000	0,000	0,000	0,000	0,008	0,000	0,000	0,000	0,000	0,000
Πελοπόννησος																												
Λακωνία	Μονεμβάσιος	0,000	0,000	0,000	0,000	0,000	0,019	0,000	0,000	0,000	0,000	0,131	0,000	0,010	0,058	0,000	0,000	0,015	0,000	0,124	0,000	0,000	0,000	0,000	0,000	0,000	0,000	0,000
Λακωνία	Ευρώτα	0,000	0,000	0,000	0,000	0,000	0,000	0,000	0,000	0,000	0,000	0,103	0,000	0,028	0,004	0,000	0,000	0,000	0,000	0,095	0,000	0,000	0,000	0,000	0,000	0,000	0,000	0,000
Λακωνία	Σπάρτης	0,000	0,000	0,003	0,000	0,000	0,000	0,000	0,000	0,000	0,000	0,185	0,013	0,025	0,051	0,000	0,022	0,011	0,000	0,111	0,017	0,000	0,000	0,000	0,000	0,000	0,000	0,000
Αρκαδία	Μεγαλόπολης	0,000	0,000	0,011	0,000	0,000	0,019	0,000	0,000	0,000	0,000	0,000	0,000	0,028	0,139	0,074	0,000	0,009	0,054	0,040	0,084	0,000	0,000	0,000	0,000	0,000	0,000	0,000
Αρκαδία	Γορτυνίας	0,000	0,000	0,000	0,000	0,000	0,010	0,000	0,000	0,000	0,000	0,000	0,000	0,000	0,004	0,000	0,000	0,000	0,000	0,000	0,000	0,000	0,000	0,000	0,000	0,000	0,000	0,000
Μεσσηνίας	Οιχαλίας	0,000	0,000	0,000	0,000	0,000	0,000	0,000	0,000	0,000	0,000	0,000	0,000	0,000	0,000	0,000	0,000	0,000	0,000	0,000	0,000	0,000	0,000	0,000	0,000	0,000	0,000	0,000
Δυτική Ελλάδα																												
Ηλεία	Ανδρίτσαινας – Κρεστενών	0,000	0,000	0,000	0,000	0,000	0,007	0,000	0,000	0,000	0,000	0,041	0,006	0,000	0,061	0,002	0,000	0,000	0,022	0,024	0,052	0,000	0,000	0,000	0,000	0,000	0,000	0,000
Ηλεία	Αρχαίας Ολυμπίας	0,000	0,000	0,000	0,000	0,000	0,069	0,007	0,000	0,000	0,000	0,058	0,000	0,015	0,052	0,003	0,003	0,015	0,000	0,005	0,003	0,001	0,000	0,000	0,000	0,000	0,000	0,000
Ηλεία	Πύργου	0,000	0,000	0,000	0,000	0,000	0,020	0,000	0,000	0,000	0,000	0,010	0,000	0,034	0,026	0,000	0,000	0,000	0,000	0,000	0,026	0,001	0,000	0,000	0,000	0,000	0,000	0,000
Ηλεία	Ήλιδας	0,000	0,000	0,000	0,000	0,000	0,035	0,000	0,000	0,000	0,000	0,003	0,000	0,025	0,050	0,000	0,000	0,000	0,000	0,000	0,013	0,000	0,000	0,000	0,000	0,000	0,000	0,000
Αχαΐα	Δυτικής Αχαΐας	0,000	0,000	0,000	0,000	0,000	0,008	0,077	0,000	0,000	0,000	0,006	0,000	0,043	0,027	0,004	0,000	0,000	0,000	0,120	0,010	0,000	0,000	0,000	0,000	0,000	0,000	0,000
Αιτωλοακαρνανία	Ναυπάκτου	0,000	0,000	0,000	0,000	0,000	0,000	0,065	0,000	0,000	0,000	0,000	0,000	0,001	0,000	0,001	0,000	0,000	0,000	0,000	0,000	0,001	0,000	0,002	0,000	0,000	0,000	0,000
Αιτωλοακαρνανία	Ιεράς Πόλης Μεσολογγίου	0,000	0,000	0,001	0,000	0,000	0,000	0,000	0,000	0,000	0,000	0,000	0,000	0,003	0,000	0,024	0,000	0,009	0,000	0,025	0,000	0,003	0,000	0,000	0,000	0,000	0,000	0,000
Αιτωλοακαρνανία	Αγρινίου	0,001	0,000	0,000	0,000	0,000	0,001	0,214	0,000	0,000	0,000	0,012	0,000	0,072	0,012	0,057	0,000	0,020	0,025	0,053	0,004	0,006	0,000	0,000	0,000	0,001	0,000	0,000
Αιτωλοακαρνανία	Αμφιλοχίας	0,000	0,000	0,000	0,000	0,000	0,000	0,000	0,000	0,000	0,000	0,026	0,000	0,007	0,084	0,015	0,000	0,097	0,000	0,156	0,004	0,000	0,000	0,000	0,000	0,000	0,000	0,000
Ήπειρος																												
Άρτα	Νικόλαου Σκουφά	0,001	0,000	0,001	0,000	0,000	0,000	0,014	0,000	0,000	0,037	0,019	0,000	0,047	0,000	0,000	0,000	0,000	0,000	0,000	0,000	0,000	0,000	0,000	0,000	0,000	0,001	0,000
Άρτα	Άρτας	0,000	0,000	0,000	0,000	0,000	0,000	0,081	0,000	0,000	0,006	0,000	0,000	0,026	0,000	0,000	0,000	0,000	0,000	0,000	0,000	0,000	0,000	0,000	0,000	0,000	0,000	0,000
Πρέβεζα	Ζυρού	0,000	0,000	0,000	0,000	0,000	0,000	0,033	0,000	0,000	0,000	0,000	0,000	0,009	0,000	0,000	0,000	0,000	0,000	0,000	0,000	0,000	0,000	0,000	0,000	0,001	0,000	0,000
Πρέβεζα	Πρέβεζας	0,000	0,000	0,000	0,000	0,000	0,045	0,073	0,000	0,000	0,008	0,024	0,000	0,036	0,011	0,005	0,000	0,000	0,002	0,033	0,000	0,000	0,000	0,000	0,000	0,002	0,000	0,000
Πρέβεζα	Πάργας	0,000	0,000	0,000	0,000	0,000	0,002	0,072	0,000	0,000	0,000	0,000	0,004	0,003	0,001	0,000	0,000	0,001	0,009	0,006	0,008	0,000	0,000	0,006	0,000	0,000	0,000	0,000
Θεσπρωτία	Ηγουμενίσσας	0,000	0,000	0,000	0,000	0,000	0,055	0,020	0,000	0,000	0,000	0,008	0,016	0,019	0,029	0,000	0,000	0,000	0,053	0,037	0,000	0,000	0,000	0,000	0,000	0,000	0,000	0,000

Περιφερειακή Ενότητα	Municipality	112	121	122	124	131	211	212	213	221	222	223	231	242	243	311	312	313	321	323	324	331	333	411	421	511	512	
22 m (11+11)																												
Κρήτη																												
Λασιθί	Σητείας	0,000	0,003	0,000	0,000	0,000	0,000	0,000	0,000	0,000	0,000	0,015	0,000	0,000	0,000	0,000	0,000	0,000	0,000	0,000	0,000	0,000	0,022	0,000	0,000	0,000	0,000	0,000
Πελοπόννησος																												
Λακωνία	Μονεμβάσιος	0,000	0,000	0,000	0,000	0,000	0,052	0,000	0,000	0,000	0,000	0,361	0,000	0,028	0,158	0,000	0,000	0,043	0,000	0,342	0,000	0,000	0,000	0,000	0,000	0,000	0,000	0,000
Λακωνία	Ευρώτα	0,000	0,000	0,000	0,000	0,000	0,000	0,000	0,000	0,000	0,000	0,284	0,000	0,077	0,012	0,000	0,000	0,000	0,000	0,260	0,000	0,000	0,000	0,000	0,000	0,000	0,000	0,000
Λακωνία	Σπάρτης	0,000	0,000	0,007	0,000	0,000	0,000	0,000	0,000	0,000	0,000	0,508	0,035	0,068	0,139	0,000	0,062	0,029	0,000	0,304	0,046	0,000	0,000	0,000	0,000	0,000	0,000	0,000
Αρκαδία	Μεγαλόπολης	0,000	0,000	0,031	0,000	0,000	0,051	0,000	0,000	0,000	0,000	0,000	0,000	0,078	0,383	0,203	0,000	0,024	0,147	0,110	0,231	0,000	0,000	0,000	0,000	0,000	0,000	0,000
Αρκαδία	Γορτυνίας	0,000	0,000	0,000	0,000	0,000	0,029	0,000	0,000	0,000	0,000	0,000	0,000	0,000	0,010	0,000	0,000	0,000	0,000	0,000	0,000	0,000	0,000	0,000	0,000	0,000	0,000	0,000
Μεσσηνίας	Οιχαλίας	0,000	0,000	0,000	0,000	0,000	0,000	0,000	0,000	0,000	0,000	0,000	0,000	0,000	0,000	0,000	0,000	0,000	0,000	0,000	0,000	0,000	0,000	0,000	0,000	0,000	0,000	0,000
Δυτική Ελλάδα																												
Ηλεία	Ανδρίτσαινας – Κρεστενών	0,000	0,000	0,000	0,000	0,000	0,020	0,000	0,000	0,000	0,000	0,112	0,016	0,000	0,170	0,005	0,000	0,000	0,060	0,066	0,145	0,000	0,000	0,000	0,000	0,000	0,000	0,000
Ηλεία	Αρχαίας Ολυμπίας	0,000	0,000	0,000	0,000	0,000	0,188	0,020	0,000	0,000	0,000	0,161	0,000	0,041	0,142	0,008	0,009	0,041	0,000	0,013	0,007	0,003	0,000	0,000	0,000	0,000	0,000	0,000
Ηλεία	Πύργου	0,000	0,000	0,000	0,000	0,000	0,056	0,000	0,000	0,000	0,000	0,028	0,000	0,092	0,071	0,000	0,000	0,000	0,000	0,000	0,072	0,002	0,000	0,000	0,000	0,000	0,000	0,000
Ηλεία	Ήλιδας	0,000	0,000	0,000	0,000	0,000	0,097	0,000	0,000	0,000	0,000	0,007	0,000	0,070	0,139	0,000	0,000	0,000	0,000	0,000	0,035	0,000	0,000	0,000	0,000	0,000	0,000	0,000
Αχαΐα	Δυτικής Αχαΐας	0,000	0,000	0,000	0,000	0,000	0,021	0,211	0,000	0,000	0,000	0,017	0,000	0,117	0,074	0,010	0,000	0,000	0,000	0,331	0,026	0,000	0,000	0,000	0,000	0,000	0,000	0,000
Αιτωλοακαρνανία	Ναυπάκτου	0,000	0,000	0,000	0,000	0,000	0,000	0,178	0,000	0,000	0,000	0,000	0,000	0,004	0,000	0,000	0,000	0,000	0,000	0,000	0,000	0,002	0,000	0,006	0,000	0,000	0,000	0,000
Αιτωλοακαρνανία	Ιεράς Πόλης Μεσολογγίου	0,000	0,000	0,004	0,000	0,000	0,000	0,000	0,000	0,000	0,000	0,000	0,000	0,009	0,000	0,067	0,000	0,024	0,000	0,069	0,000	0,007	0,000	0,000	0,000	0,000	0,000	0,000
Αιτωλοακαρνανία	Αγρινίου	0,002	0,000	0,000	0,000	0,000	0,004	0,588	0,000	0,000	0,000	0,032	0,000	0,197	0,033	0,157	0,000	0,058	0,069	0,146	0,010	0,017	0,000	0,000	0,000	0,003	0,000	0,000
Αιτωλοακαρνανία	Αμφιλοχίας	0,000	0,000	0,000	0,000	0,000	0,000	0,000	0,000	0,000	0,000	0,072	0,000	0,019	0,231	0,043	0,000	0,267	0,000	0,428	0,010	0,000	0,000	0,000	0,000	0,000	0,000	0,000
Ήπειρος																												
Άρτα	Νικόλαου Σκουφά	0,003	0,000	0,003	0,000	0,000	0,000	0,037	0,000	0,000	0,101	0,053	0,000	0,130	0,000	0,000	0,000	0,000	0,000	0,000	0,000	0,000	0,000	0,000	0,000	0,000	0,002	0,000
Άρτα	Άρτας	0,000	0,000	0,000	0,000	0,000	0,000	0,222	0,000	0,000	0,016	0,000	0,000	0,071	0,000	0,000	0,000	0,000	0,000	0,000	0,000	0,000	0,000	0,000	0,000	0,000	0,000	0,000
Πρέβεζα	Ζυρού	0,000	0,000	0,000	0,000	0,000	0,000	0,091	0,000	0,000	0,000	0,000	0,000	0,026	0,000	0,000	0,000	0,000	0,000	0,000	0,000	0,000	0,000	0,000	0,000	0,004	0,000	0,000
Πρέβεζα	Πρέβεζας	0,000	0,000	0,000	0,000	0,000	0,123	0,202	0,000	0,000	0,021	0,067	0,000	0,100	0,030	0,013	0,000	0,000	0,005	0,089	0,000	0,000	0,000	0,000	0,000	0,006	0,000	0,000
Πρέβεζα	Πάργας	0,000	0,000	0,000	0,000	0,000	0,004	0,198	0,000	0,000	0,000	0,000	0,010	0,009	0,002	0,000	0,000	0,003	0,024	0,017	0,022	0,000	0,000	0,016	0,000	0,000	0,000	
Θεσπρωτία	Ηγουμενίσσας	0,000	0,000	0,000	0,000	0,000	0,150	0,056	0,000	0,000	0,000	0,022	0,043	0,051	0,081	0,000	0,000	0,000	0,146	0,103	0,000	0,000	0,000	0,000	0,000	0,000	0,000	0,000
28 m (14+14)																												
Κρήτη																												

Περιφερειακή Ενότητα	Municipality	112	121	122	124	131	211	212	213	221	222	223	231	242	243	311	312	313	321	323	324	331	333	411	421	511	512
Λασιθι	Σητείας	0,000	0,003	0,000	0,000	0,000	0,000	0,000	0,000	0,000	0,000	0,017	0,000	0,000	0,000	0,000	0,000	0,000	0,000	0,000	0,000	0,000	0,025	0,000	0,000	0,000	0,000
Πελοπόννησος																											
Λακωνία	Μονεμβάσιος	0,000	0,000	0,000	0,000	0,000	0,066	0,000	0,000	0,000	0,000	0,459	0,000	0,036	0,201	0,000	0,000	0,054	0,000	0,435	0,000	0,000	0,000	0,000	0,000	0,000	0,000
Λακωνία	Ευρώτα	0,000	0,000	0,000	0,000	0,000	0,000	0,000	0,000	0,000	0,000	0,361	0,000	0,098	0,015	0,000	0,000	0,000	0,000	0,331	0,000	0,000	0,000	0,000	0,000	0,000	0,000
Λακωνία	Σπάρτης	0,000	0,000	0,009	0,000	0,000	0,000	0,000	0,000	0,000	0,000	0,647	0,044	0,086	0,177	0,000	0,078	0,037	0,000	0,387	0,059	0,000	0,000	0,000	0,000	0,000	0,000
Αρκαδία	Μεγαλόπολης	0,000	0,000	0,041	0,000	0,000	0,065	0,000	0,000	0,000	0,000	0,000	0,000	0,099	0,486	0,258	0,000	0,030	0,187	0,140	0,294	0,000	0,000	0,000	0,000	0,000	0,000
Αρκαδία	Γορτυνίας	0,000	0,000	0,000	0,000	0,000	0,036	0,000	0,000	0,000	0,000	0,000	0,000	0,000	0,013	0,000	0,000	0,000	0,000	0,000	0,000	0,001	0,000	0,000	0,000	0,000	0,000
Μεσσηνίας	Οιχαλίας	0,000	0,000	0,000	0,000	0,000	0,000	0,000	0,000	0,000	0,000	0,000	0,000	0,000	0,000	0,000	0,000	0,000	0,000	0,000	0,000	0,000	0,000	0,000	0,000	0,000	0,000
Δυτική Ελλάδα																											
Ηλεία	Ανδρίτσαινας – Κρεσενών	0,000	0,000	0,000	0,000	0,000	0,025	0,000	0,000	0,000	0,000	0,142	0,020	0,000	0,216	0,006	0,000	0,000	0,076	0,084	0,185	0,000	0,000	0,000	0,000	0,000	0,000
Ηλεία	Αρχαίας Ολυμπίας	0,000	0,000	0,000	0,000	0,000	0,240	0,025	0,000	0,000	0,000	0,204	0,000	0,051	0,181	0,010	0,011	0,052	0,000	0,017	0,009	0,003	0,000	0,000	0,000	0,000	0,000
Ηλεία	Πύργου	0,000	0,000	0,000	0,000	0,000	0,072	0,000	0,000	0,000	0,000	0,035	0,000	0,117	0,090	0,000	0,000	0,000	0,000	0,000	0,092	0,003	0,000	0,000	0,000	0,000	0,000
Ηλεία	Ήλιδας	0,000	0,000	0,000	0,000	0,000	0,123	0,000	0,000	0,000	0,000	0,009	0,000	0,089	0,176	0,000	0,000	0,000	0,000	0,000	0,045	0,000	0,000	0,000	0,000	0,000	0,000
Αχαΐα	Δυτικής Αχαΐας	0,000	0,000	0,000	0,000	0,000	0,027	0,268	0,000	0,000	0,000	0,021	0,000	0,149	0,094	0,013	0,000	0,000	0,000	0,423	0,032	0,000	0,000	0,000	0,000	0,000	0,000
Αιτωλοακαρνανία	Ναυπάκτου	0,000	0,000	0,000	0,000	0,000	0,000	0,226	0,000	0,000	0,000	0,000	0,000	0,005	0,000	0,000	0,000	0,000	0,000	0,000	0,000	0,003	0,000	0,008	0,000	0,000	0,000
Αιτωλοακαρνανία	Ιεράς Πόλης Μεσολογγίου	0,000	0,000	0,005	0,000	0,000	0,000	0,000	0,000	0,000	0,000	0,000	0,000	0,012	0,000	0,085	0,000	0,030	0,000	0,088	0,000	0,009	0,000	0,000	0,000	0,000	0,000
Αιτωλοακαρνανία	Αγρινίου	0,002	0,000	0,000	0,000	0,000	0,005	0,748	0,000	0,000	0,000	0,041	0,000	0,251	0,042	0,199	0,000	0,074	0,088	0,185	0,013	0,022	0,000	0,000	0,000	0,004	0,000
Αιτωλοακαρνανία	Αμφιλοχίας	0,000	0,000	0,000	0,000	0,000	0,000	0,000	0,000	0,000	0,000	0,092	0,000	0,025	0,294	0,055	0,000	0,340	0,000	0,543	0,013	0,000	0,000	0,000	0,000	0,000	0,000
Ήπειρος																											
Άρτα	Νικόλαου Σκουφά	0,003	0,000	0,004	0,000	0,000	0,000	0,048	0,000	0,000	0,129	0,068	0,000	0,165	0,000	0,000	0,000	0,000	0,000	0,000	0,000	0,000	0,000	0,000	0,000	0,000	0,003
Άρτα	Άρτας	0,000	0,000	0,000	0,000	0,000	0,000	0,282	0,000	0,000	0,020	0,000	0,000	0,091	0,000	0,000	0,000	0,000	0,000	0,000	0,000	0,000	0,000	0,000	0,000	0,000	0,000
Πρέβεζα	Ζυρού	0,000	0,000	0,000	0,000	0,000	0,000	0,115	0,000	0,000	0,000	0,000	0,000	0,033	0,000	0,000	0,000	0,000	0,000	0,000	0,000	0,000	0,000	0,000	0,000	0,005	0,000
Πρέβεζα	Πρέβεζας	0,000	0,000	0,000	0,000	0,000	0,157	0,256	0,000	0,000	0,026	0,086	0,000	0,127	0,038	0,016	0,000	0,000	0,007	0,114	0,000	0,000	0,000	0,000	0,000	0,008	0,000
Πρέβεζα	Πάργας	0,000	0,000	0,000	0,000	0,000	0,005	0,251	0,000	0,000	0,000	0,000	0,013	0,012	0,003	0,000	0,000	0,004	0,031	0,022	0,028	0,000	0,000	0,021	0,000	0,000	0,000
Θεσπρωτία	Ηγουμενίσσας	0,000	0,000	0,000	0,000	0,000	0,191	0,071	0,000	0,000	0,000	0,027	0,054	0,065	0,103	0,000	0,000	0,000	0,186	0,131	0,000	0,000	0,000	0,000	0,000	0,000	0,000
38 m (19+19)																											
Κρήτη																											
Λασιθι	Σητείας	0,000	0,004	0,000	0,000	0,000	0,000	0,000	0,000	0,000	0,000	0,021	0,000	0,000	0,000	0,000	0,000	0,000	0,000	0,000	0,000	0,000	0,030	0,000	0,000	0,000	0,000
Πελοπόννησος																											

Περιφερειακή Ενότητα	Municipality	112	121	122	124	131	211	212	213	221	222	223	231	242	243	311	312	313	321	323	324	331	333	411	421	511	512		
Λακωνία	Μονεμβάσιος	0,000	0,000	0,000	0,000	0,000	0,089	0,000	0,000	0,000	0,000	0,623	0,000	0,049	0,272	0,000	0,000	0,073	0,000	0,591	0,000	0,000	0,000	0,000	0,000	0,000	0,000	0,000	
Λακωνία	Ευρώτα	0,000	0,000	0,000	0,000	0,000	0,000	0,000	0,000	0,000	0,000	0,490	0,000	0,133	0,020	0,000	0,000	0,000	0,000	0,450	0,000	0,000	0,000	0,000	0,000	0,000	0,000	0,000	
Λακωνία	Σπάρτης	0,000	0,000	0,013	0,000	0,000	0,000	0,000	0,000	0,000	0,000	0,878	0,060	0,117	0,241	0,000	0,106	0,051	0,000	0,524	0,079	0,000	0,000	0,000	0,000	0,000	0,000	0,000	
Αρκαδία	Μεγαλόπολης	0,000	0,000	0,056	0,000	0,000	0,088	0,000	0,000	0,000	0,000	0,000	0,000	0,135	0,656	0,351	0,000	0,041	0,253	0,189	0,399	0,000	0,000	0,000	0,000	0,000	0,000	0,000	
Αρκαδία	Γορτυνίας	0,000	0,000	0,000	0,000	0,000	0,049	0,000	0,000	0,000	0,000	0,000	0,000	0,000	0,018	0,000	0,000	0,000	0,000	0,000	0,000	0,001	0,000	0,000	0,000	0,000	0,000	0,000	
Μεσσηνίας	Οιχαλίας	0,000	0,000	0,000	0,000	0,000	0,000	0,000	0,000	0,000	0,000	0,000	0,000	0,000	0,000	0,000	0,000	0,000	0,000	0,000	0,000	0,000	0,000	0,000	0,000	0,000	0,000	0,000	
Δυτική Ελλάδα																													
Ηλεία	Ανδρίτσαινας – Κρεσπενών	0,000	0,000	0,000	0,000	0,000	0,034	0,000	0,000	0,000	0,000	0,191	0,027	0,000	0,294	0,008	0,000	0,000	0,103	0,114	0,253	0,000	0,000	0,000	0,000	0,000	0,000	0,000	0,000
Ηλεία	Αρχαίας Ολυμπίας	0,000	0,000	0,000	0,000	0,000	0,325	0,034	0,000	0,000	0,000	0,277	0,000	0,069	0,247	0,014	0,016	0,071	0,000	0,023	0,013	0,005	0,000	0,000	0,000	0,000	0,000	0,000	0,000
Ηλεία	Πύργου	0,000	0,000	0,000	0,000	0,000	0,098	0,000	0,000	0,000	0,000	0,047	0,000	0,159	0,121	0,000	0,000	0,000	0,000	0,000	0,125	0,004	0,000	0,000	0,000	0,000	0,000	0,000	0,000
Ηλεία	Ήλιδας	0,000	0,000	0,000	0,000	0,000	0,167	0,000	0,000	0,000	0,000	0,012	0,000	0,120	0,238	0,000	0,000	0,000	0,000	0,001	0,061	0,000	0,000	0,000	0,000	0,000	0,000	0,000	0,000
Αχαΐα	Δυτικής Αχαΐας	0,000	0,000	0,000	0,000	0,000	0,036	0,364	0,000	0,000	0,000	0,029	0,000	0,203	0,126	0,018	0,000	0,000	0,000	0,575	0,042	0,000	0,000	0,000	0,000	0,000	0,000	0,000	0,000
Αιτωλοακαρνανία	Ναυπάκτου	0,000	0,000	0,000	0,000	0,000	0,000	0,306	0,000	0,000	0,000	0,000	0,000	0,008	0,000	0,000	0,000	0,000	0,000	0,000	0,000	0,004	0,000	0,011	0,000	0,000	0,000	0,000	0,000
Αιτωλοακαρνανία	Ιεράς Πόλης Μεσολογγίου	0,000	0,000	0,006	0,000	0,000	0,000	0,000	0,000	0,000	0,000	0,000	0,000	0,016	0,000	0,117	0,000	0,041	0,000	0,120	0,000	0,012	0,000	0,000	0,000	0,000	0,000	0,000	0,000
Αιτωλοακαρνανία	Αγρινίου	0,003	0,000	0,000	0,000	0,000	0,007	1,015	0,000	0,000	0,000	0,055	0,000	0,340	0,057	0,269	0,000	0,102	0,119	0,249	0,017	0,029	0,000	0,000	0,000	0,000	0,005	0,000	0,000
Αιτωλοακαρνανία	Αμφιλοχίας	0,000	0,000	0,000	0,000	0,000	0,000	0,000	0,000	0,000	0,000	0,124	0,000	0,033	0,399	0,075	0,000	0,463	0,000	0,735	0,019	0,000	0,000	0,000	0,000	0,000	0,000	0,000	0,000
Ήπειρος																													
Άρτα	Νικόλαου Σκουφά	0,005	0,000	0,005	0,000	0,000	0,000	0,065	0,000	0,000	0,175	0,092	0,000	0,224	0,000	0,000	0,000	0,000	0,000	0,000	0,000	0,000	0,000	0,000	0,000	0,000	0,000	0,004	0,000
Άρτα	Άρτας	0,000	0,000	0,000	0,000	0,000	0,000	0,382	0,000	0,000	0,027	0,000	0,000	0,124	0,000	0,000	0,000	0,000	0,000	0,000	0,000	0,000	0,000	0,000	0,000	0,000	0,000	0,000	0,000
Πρέβεζα	Ζυρού	0,000	0,000	0,000	0,000	0,000	0,000	0,156	0,000	0,000	0,000	0,000	0,000	0,044	0,000	0,000	0,000	0,000	0,000	0,000	0,000	0,000	0,000	0,000	0,000	0,007	0,000	0,000	0,000
Πρέβεζα	Πρέβεζας	0,000	0,000	0,000	0,000	0,000	0,213	0,345	0,000	0,000	0,036	0,117	0,000	0,174	0,052	0,022	0,000	0,000	0,009	0,154	0,001	0,000	0,000	0,000	0,010	0,000	0,000	0,000	0,000
Πρέβεζα	Πάργας	0,000	0,000	0,000	0,000	0,000	0,007	0,341	0,000	0,000	0,000	0,000	0,018	0,016	0,004	0,000	0,000	0,006	0,042	0,029	0,038	0,000	0,000	0,028	0,000	0,000	0,000	0,000	0,000
Θεσπρωτία	Ηγουμενίσσας	0,000	0,000	0,000	0,000	0,000	0,260	0,096	0,000	0,000	0,000	0,037	0,073	0,087	0,141	0,000	0,000	0,000	0,253	0,178	0,000	0,000	0,000	0,000	0,000	0,000	0,000	0,000	0,000
40 m (20+20)																													
Κρήτη																													
Λασιθί	Σητείας	0,000	0,004	0,000	0,000	0,000	0,000	0,000	0,000	0,000	0,000	0,022	0,000	0,000	0,000	0,000	0,000	0,000	0,000	0,000	0,000	0,000	0,032	0,000	0,000	0,000	0,000	0,000	0,000
Πελοπόννησος																													
Λακωνία	Μονεμβάσιος	0,000	0,000	0,000	0,000	0,000	0,094	0,000	0,000	0,000	0,000	0,656	0,000	0,051	0,286	0,000	0,000	0,077	0,000	0,623	0,000	0,000	0,000	0,000	0,000	0,000	0,000	0,000	0,000
Λακωνία	Ευρώτα	0,000	0,000	0,000	0,000	0,000	0,000	0,000	0,000	0,000	0,000	0,516	0,000	0,140	0,021	0,000	0,000	0,000	0,000	0,474	0,000	0,000	0,000	0,000	0,000	0,000	0,000	0,000	0,000

Περιφερειακή Ενότητα	Municipality	112	121	122	124	131	211	212	213	221	222	223	231	242	243	311	312	313	321	323	324	331	333	411	421	511	512	
Λακωνία	Σπάρτης	0,000	0,000	0,013	0,000	0,000	0,000	0,000	0,000	0,000	0,000	0,924	0,063	0,123	0,254	0,000	0,112	0,053	0,000	0,552	0,084	0,000	0,000	0,000	0,000	0,000	0,000	
Αρκαδία	Μεγαλόπολης	0,000	0,000	0,059	0,000	0,000	0,093	0,000	0,000	0,000	0,000	0,000	0,000	0,142	0,691	0,369	0,000	0,043	0,266	0,199	0,420	0,000	0,000	0,000	0,000	0,000	0,000	
Αρκαδία	Γορτυνίας	0,000	0,000	0,000	0,000	0,000	0,052	0,000	0,000	0,000	0,000	0,000	0,000	0,000	0,019	0,000	0,000	0,000	0,000	0,000	0,000	0,001	0,000	0,000	0,000	0,000	0,000	
Μεσσηνίας	Οιχαλίας	0,000	0,000	0,000	0,000	0,000	0,000	0,000	0,000	0,000	0,000	0,000	0,000	0,000	0,000	0,000	0,000	0,000	0,000	0,000	0,000	0,000	0,000	0,000	0,000	0,000	0,000	
Δυτική Ελλάδα																												
Ηλεία	Ανδρίτσαινας – Κρεσενών	0,000	0,000	0,000	0,000	0,000	0,036	0,000	0,000	0,000	0,000	0,201	0,028	0,000	0,310	0,009	0,000	0,000	0,108	0,120	0,267	0,000	0,000	0,000	0,000	0,000	0,000	0,000
Ηλεία	Αρχαίας Ολυμπίας	0,000	0,000	0,000	0,000	0,000	0,342	0,036	0,000	0,000	0,000	0,291	0,000	0,072	0,261	0,014	0,017	0,075	0,000	0,024	0,014	0,005	0,000	0,000	0,000	0,000	0,000	
Ηλεία	Πύργου	0,000	0,000	0,000	0,000	0,000	0,103	0,000	0,000	0,000	0,000	0,050	0,000	0,168	0,127	0,000	0,000	0,000	0,000	0,000	0,000	0,131	0,004	0,000	0,000	0,000	0,000	
Ηλεία	Ήλιδας	0,000	0,000	0,000	0,000	0,000	0,176	0,000	0,000	0,000	0,000	0,013	0,000	0,127	0,251	0,000	0,000	0,000	0,000	0,001	0,065	0,000	0,000	0,000	0,000	0,000	0,000	
Αχαΐα	Δυτικής Αχαΐας	0,000	0,000	0,000	0,000	0,000	0,038	0,383	0,000	0,000	0,000	0,031	0,000	0,214	0,133	0,019	0,000	0,000	0,000	0,606	0,044	0,000	0,000	0,000	0,000	0,000	0,000	
Αιτωλοακαρνανία	Ναυπάκτου	0,000	0,000	0,000	0,000	0,000	0,000	0,322	0,000	0,000	0,000	0,000	0,000	0,008	0,000	0,000	0,000	0,000	0,000	0,000	0,000	0,004	0,000	0,011	0,000	0,000	0,000	
Αιτωλοακαρνανία	Ιεράς Πόλης Μεσολογγίου	0,000	0,000	0,007	0,000	0,000	0,000	0,000	0,000	0,000	0,000	0,000	0,000	0,017	0,000	0,123	0,000	0,043	0,000	0,126	0,000	0,013	0,000	0,000	0,000	0,000	0,000	
Αιτωλοακαρνανία	Αγρινίου	0,004	0,000	0,000	0,000	0,000	0,007	1,068	0,000	0,000	0,000	0,058	0,000	0,358	0,060	0,283	0,000	0,108	0,125	0,262	0,018	0,031	0,000	0,000	0,000	0,005	0,000	
Αιτωλοακαρνανία	Αμφιλοχίας	0,000	0,000	0,000	0,000	0,000	0,000	0,000	0,000	0,000	0,000	0,131	0,000	0,035	0,421	0,079	0,000	0,487	0,000	0,773	0,020	0,000	0,000	0,000	0,000	0,000	0,000	
Ήπειρος																												
Άρτα	Νικόλαου Σκουφά	0,005	0,000	0,005	0,000	0,000	0,000	0,068	0,000	0,000	0,184	0,097	0,000	0,236	0,000	0,000	0,000	0,000	0,000	0,000	0,000	0,000	0,000	0,000	0,000	0,000	0,004	0,000
Άρτα	Άρτας	0,000	0,000	0,000	0,000	0,000	0,000	0,402	0,000	0,000	0,029	0,000	0,000	0,131	0,000	0,000	0,000	0,000	0,000	0,000	0,000	0,000	0,000	0,000	0,000	0,000	0,000	
Πρέβεζα	Ζυρού	0,000	0,000	0,000	0,000	0,000	0,000	0,165	0,000	0,000	0,000	0,000	0,000	0,046	0,000	0,000	0,000	0,000	0,000	0,000	0,000	0,000	0,000	0,000	0,000	0,007	0,000	
Πρέβεζα	Πρέβεζας	0,000	0,000	0,000	0,000	0,000	0,224	0,363	0,000	0,000	0,038	0,123	0,000	0,183	0,055	0,023	0,000	0,000	0,009	0,162	0,001	0,000	0,000	0,000	0,011	0,000	0,000	
Πρέβεζα	Πάργας	0,000	0,000	0,000	0,000	0,000	0,008	0,359	0,000	0,000	0,000	0,000	0,018	0,017	0,004	0,000	0,000	0,006	0,044	0,031	0,040	0,000	0,000	0,030	0,000	0,000	0,000	
Θεσπρωτία	Ηγουμενίσσας	0,000	0,000	0,000	0,000	0,000	0,273	0,101	0,000	0,000	0,000	0,039	0,077	0,092	0,149	0,000	0,000	0,000	0,266	0,187	0,000	0,000	0,000	0,000	0,000	0,000	0,000	
400 m (200+200)																												
Κρήτη																												
Λασιθί	Σητείας	0,000	0,038	0,000	0,000	0,000	0,000	0,000	0,000	0,000	0,000	0,187	0,000	0,000	0,000	0,000	0,000	0,000	0,003	0,010	0,000	0,000	0,196	0,000	0,000	0,000	0,000	
Πελοπόννησος																												
Λακωνία	Μονεμβάσις	0,000	0,000	0,000	0,000	0,000	0,722	0,000	0,000	0,000	0,000	6,560	0,000	0,495	2,515	0,000	0,000	0,864	0,000	6,550	0,000	0,000	0,000	0,000	0,000	0,000	0,000	
Λακωνία	Ευρώτα	0,000	0,000	0,000	0,000	0,000	0,000	0,000	0,000	0,000	0,000	5,139	0,000	1,290	0,242	0,000	0,000	0,000	0,000	4,803	0,000	0,000	0,000	0,000	0,000	0,000	0,000	
Λακωνία	Σπάρτης	0,000	0,000	0,474	0,000	0,000	0,000	0,000	0,000	0,000	0,000	8,604	0,625	1,163	2,675	0,000	1,170	0,425	0,000	5,594	0,925	0,000	0,000	0,000	0,000	0,000	0,000	
Αρκαδία	Μεγαλόπολης	0,000	0,000	0,774	0,000	0,055	0,825	0,000	0,000	0,000	0,000	0,000	0,000	1,413	6,171	3,991	0,000	0,424	2,656	1,946	4,233	0,000	0,000	0,000	0,000	0,000	0,000	

Περιφερειακή Ενότητα	Municipality	112	121	122	124	131	211	212	213	221	222	223	231	242	243	311	312	313	321	323	324	331	333	411	421	511	512	
Αρκαδία	Γορτυνίας	0,000	0,000	0,000	0,000	0,000	0,482	0,000	0,000	0,000	0,000	0,000	0,000	0,000	0,220	0,000	0,000	0,000	0,000	0,000	0,000	0,009	0,000	0,000	0,000	0,000	0,000	
Μεσσηνίας	Οιχαλίας	0,000	0,000	0,000	0,000	0,000	0,000	0,000	0,000	0,000	0,000	0,000	0,000	0,000	0,000	0,000	0,000	0,000	0,000	0,000	0,000	0,000	0,000	0,000	0,000	0,000	0,000	
Δυτική Ελλάδα																												
Ηλεία	Ανδρίτσαινας – Κρεστενών	0,000	0,000	0,000	0,000	0,000	0,271	0,000	0,000	0,000	0,000	1,571	0,200	0,000	2,886	0,137	0,022	0,049	0,941	1,026	3,480	0,000	0,000	0,000	0,000	0,000	0,000	
Ηλεία	Αρχαίας Ολυμπίας	0,005	0,000	0,000	0,000	0,000	2,591	0,269	0,000	0,000	0,000	2,496	0,000	0,677	2,929	0,455	0,171	1,176	0,000	0,380	0,183	0,123	0,000	0,000	0,000	0,000	0,000	
Ηλεία	Πύργου	0,000	0,000	0,000	0,000	0,000	0,907	0,000	0,000	0,000	0,000	0,332	0,000	1,685	1,376	0,000	0,000	0,017	0,000	0,000	1,287	0,070	0,000	0,000	0,000	0,000	0,000	
Ηλεία	Ήλιδας	0,000	0,000	0,000	0,000	0,000	1,679	0,000	0,000	0,000	0,000	0,086	0,000	1,204	2,637	0,000	0,000	0,000	0,000	0,037	0,620	0,010	0,000	0,000	0,000	0,000	0,000	
Αχαΐα	Δυτικής Αχαΐας	0,000	0,000	0,000	0,000	0,000	0,347	3,622	0,000	0,042	0,000	0,304	0,000	2,404	0,978	0,428	0,000	0,000	0,000	5,698	0,665	0,000	0,000	0,000	0,000	0,000	0,000	
Αιτωλοακαρνανία	Ναυπάκτου	0,000	0,000	0,000	0,000	0,000	0,000	2,988	0,000	0,000	0,000	0,006	0,000	0,195	0,000	0,000	0,000	0,000	0,000	0,000	0,000	0,152	0,000	0,110	0,000	0,000	0,000	
Αιτωλοακαρνανία	Ιεράς Πόλης Μεσολογγίου	0,000	0,000	0,061	0,000	0,000	0,000	0,000	0,000	0,000	0,000	0,000	0,000	0,167	0,000	1,534	0,000	0,546	0,000	0,927	0,000	0,137	0,000	0,000	0,000	0,000	0,000	
Αιτωλοακαρνανία	Αγρινίου	0,091	0,077	0,000	0,035	0,000	0,063	10,559	0,000	0,000	0,000	0,684	0,000	3,306	0,630	2,776	0,000	1,209	1,345	2,361	0,109	0,322	0,000	0,000	0,000	0,053	0,000	
Αιτωλοακαρνανία	Αμφιλοχίας	0,000	0,000	0,006	0,000	0,000	0,000	0,000	0,000	0,000	0,015	1,387	0,000	0,348	3,920	1,214	0,000	5,394	0,000	6,977	0,236	0,000	0,000	0,000	0,000	0,000	0,000	
Ήπειρος																												
Άρτα	Νικόλαου Σκουφά	0,066	0,000	0,050	0,000	0,000	0,000	0,649	0,000	0,000	2,008	0,778	0,000	2,184	0,000	0,000	0,000	0,000	0,000	0,005	0,000	0,000	0,000	0,000	0,000	0,000	0,039	0,000
Άρτα	Άρτας	0,000	0,000	0,000	0,000	0,000	0,000	3,847	0,000	0,000	0,221	0,000	0,000	1,388	0,120	0,000	0,000	0,000	0,000	0,000	0,000	0,000	0,000	0,000	0,000	0,000	0,000	
Πρέβεζα	Ζυρού	0,000	0,000	0,000	0,000	0,000	0,000	1,496	0,000	0,000	0,000	0,000	0,000	0,429	0,000	0,000	0,000	0,000	0,000	0,000	0,000	0,000	0,000	0,078	0,169	0,000	0,000	
Πρέβεζα	Πρέβεζας	0,000	0,000	0,000	0,000	0,000	2,020	3,410	0,000	0,000	0,353	1,523	0,000	1,636	0,457	0,416	0,000	0,049	0,151	1,547	0,127	0,000	0,000	0,000	0,106	0,000	0,000	
Πρέβεζα	Πάργας	0,000	0,000	0,000	0,000	0,000	0,092	3,540	0,000	0,000	0,000	0,035	0,179	0,205	0,059	0,000	0,000	0,046	0,343	0,312	0,485	0,000	0,000	0,298	0,000	0,000	0,000	
Θεσπρωτία	Ηγουμενίτσας	0,000	0,000	0,000	0,000	0,000	2,676	1,094	0,000	0,000	0,000	0,391	0,710	0,977	1,292	0,023	0,000	0,000	2,469	2,169	0,000	0,000	0,000	0,024	0,000	0,000	0,000	

Προετοιμασία από: ASPROFOS, 2022.

	ΕΡΓΟ ΑΓΩΓΟΥ EASTMED	 
	Ελληνικό Τμήμα EastMed – Μελέτη Περιβαλλοντικών και Κοινωνικών Επιπτώσεων	Αρ. Εγγ.: PERM-GREE-ESIA- A09_0005_0 Annex9B Αναθ. : 00 Σελ. : 15 OF 17

9 Β.2. ΠΡΟΣΘΕΤΑ ΣΤΟΙΧΕΙΑ ΣΧΕΤΙΚΑ ΜΕ ΤΟ ΚΟΙΝΩΝΙΚΟΟΙΚΟΝΟΜΙΚΟ ΠΕΡΙΒΑΛΛΟΝ ΓΙΑ ΤΗΝ ΕΚΤΙΜΗΣΗ ΕΠΙΠΤΩΣΕΩΝ

9 Β.2.1. Οικονομία και Απασχόληση

Πίνακας Β.2-1 συνοψίζει τη μέση αξία (σε εκατομμύρια €) μεταξύ 2000 και 2018 ανά παραγωγικό τομέα της οικονομίας (2000 – 2018).

Πίνακας Β.2-1 Μέση αξία (εκατομμύρια €) μεταξύ 2000 και 2018 ανά παραγωγικό τομέα της οικονομίας (2000 – 2018).

Περιφερειακή Ενότητα	ΑΥΑ	ΑΥΒ_ΑΥΕ	ΑΥΦ	ΑΥΓ_ΑΥΙ	ΑΥΨ	ΑΥΚ	ΑΥΛ	ΑΥΜ_ΑΥΝ	ΑΥΟ_ΑΥΩ	ΑΥΡ_ΑΥΥ
Περιφέρεια Κρήτης										
Λασιότι	121	114	79	325	17	31	128	31	159	31
Περιφέρεια Πελοποννήσου										
Λακωνία	141	133	58	256	18	28	146	25	170	45
Αρκαδία	90	460	58	207	23	29	156	24	232	29
Περιφέρεια Δυτικής Ελλάδας										
Ηλεία	331	164	89	400	25	40	191	29	291	68
Αχαΐα	214	465	285	922	136	130	579	149	1,019	154
Αιτωλοακαρνανία	246	345	159	622	34	56	266	42	437	90
Περιφέρεια Ηπείρου										
Άρτα	92	94	55	138	8	17	99	22	147	26
Πρέβεζα	85	49	45	170	7	18	88	12	133	27
Θεσπρωτία	50	27	76	224	6	14	62	15	95	14
Σημειώσεις:										
ΑΥΑ Γεωργία, Δασοκομία και Αλιεία										
ΑΥΒ_ΑΥΕ Ορυχεία και Λατομεία, επεξεργασία ενέργειας, παροχή νερού, επεξεργασία λυμάτων, διαχείριση αποβλήτων										
ΑΥΦ Κατασκευές										
ΑΥΓ_ΑΥΙ Χονδρικό και λιανικό εμπόριο, επισκευές οχημάτων και μοτοσικλετών, μεταφορά και αποθήκευση, υπηρεσίες παροχής καταλύματος και υπηρεσίες εστίασης										
ΑΥΨ Ενημέρωση και επικοινωνία										
ΑΥΚ Χρηματοπιστωτικές και ασφαλιστικές δραστηριότητες										
ΑΥΛ Διαχείριση ακίνητης περιουσίας										
ΑΥΜ_ΑΥΝ Επαγγελματικές επιστημονικές και τεχνικές δραστηριότητες, διοικητικές και υποστηρικτικές δραστηριότητες										
ΑΥΟ_ΑΥΩ Δημόσια διοίκηση και άμυνα, υποχρεωτική κοινωνική ασφάλιση, εκπαίδευση δραστηριότητες σχετικές με την ανθρώπινη υγεία και την κοινωνική μέριμνα										
ΑΥΡ_ΑΥΥ Τέχνες διασκέδαση και ψυχαγωγία επισκευές ειδών νοικοκυριού και άλλες υπηρεσίες										

Προετοιμασία από: ASPROFOS, 2022.

Ο Πίνακας Β.2-2 συνοψίζει το κατά κεφαλή ΑΕΠ ανά Περιφερειακή Ενότητα.

	ΕΡΓΟ ΑΓΩΓΟΥ EASTMED	 
	Ελληνικό Τμήμα EastMed – Μελέτη Περιβαλλοντικών και Κοινωνικών Επιπτώσεων	Αρ. Εγγ.: PERM-GREE-ESIA- A09_0005_0 Annex9B Αναθ. : 00 Σελ. : 16 OF 17

Πίνακας Β.2-2 Κατά κεφαλή Ακαθάριστο Εγχώριο Προϊόν ανά Περιφερειακή Ενότητα (χιλιάδες, μέσος όρος 2000-2018).

Περιφερειακή Ενότητα	Μέσος Όρος 2000-2018
Λασιίθι	15.597
Λακωνία	12.779
Αρκαδία	16.765
Μεσσηνία	12.652
Ηλεία	11.386
Αχαΐα	14.582
Αιτωλοακαρνανία	12.189
Άρτα	11.295
Πρέβεζα	12.324
Θεσπρωτία	15.029

Προετοιμασία από: ASPROFOS, 2022. Ανάλυση δεδομένων της ΕΛΣΤΑΤ.

Ο Πίνακας Β.2-3 συνοψίζει τη σημασία του τουρισμού στην Περιφερειακή οικονομία.

Πίνακας Β.2-3 Σημασία Τουρισμού – Κατανομή και Συνεισφορά ανά Περιφέρεια.

Περιφέρεια	% κατανομή των εσόδων από τον τουρισμό 2020	Αναλογία άμεσης τουριστικής δαπάνης 2020 - σε € εκ	ΑΕΠ Περιφερειών 2020*- σε εκ	% ΑΕΠ στο οποίο αντιστοιχεί η τουριστική δαπάνη	Κατά κεφαλήν ΑΕΠ 2018 – σε €
Ν. Αιγαίο	29%	1771	5687	31%	18054
Κρήτη	20%	1214	8344	15%	14302
Αττική	18%	1073	79034	1%	22915
Κεντρική Μακεδονία	10%	581	22636	3%	13125
Ιόνια Νησιά	10%	629	2928	21%	15587
Πελοπόννησος	3%	186	7382	3%	13943
Ανατολική Μακεδονία – Θράκη	2%	129	6322	2%	11446
Θεσσαλία	2%	122	8334	1%	12578
Ήπειρος	2%	116	3618	3%	11775

	ΕΡΓΟ ΑΓΩΓΟΥ EASTMED	 
	Ελληνικό Τμήμα EastMed – Μελέτη Περιβαλλοντικών και Κοινωνικών Επιπτώσεων	Αρ. Εγγ.: PERM-GREE-ESIA- A09_0005_0 Annex9B Αναθ. : 00 Σελ. : 17 OF 17

Περιφέρεια	% κατανομή των εσόδων από τον τουρισμό 2020	Αναλογία άμεσης τουριστικής δαπάνης 2020 - σε € εκ	ΑΕΠ Περιφερειών 2020* - σε εκ	% ΑΕΠ στο οποίο αντιστοιχεί η τουριστική δαπάνη	Κατά κεφαλήν ΑΕΠ 2018 – σε €
Δυτική Ελλάδα	2%	98	7306	1%	12082
Στερεά Ελλάδα	1%	83	7684	1%	15030
Δυτική Μακεδονία	1%	38	3778	1%	15319
Β. Αιγαίο	1%	35	2273	2%	11434
Σύνολο Χώρας	100%	6075	165326	3,7%	16745

Σημειώσεις/ Υπόμνημα
 * εκτίμηση λαμβάνοντας υπόψη την ποσοστιαία κατανομή του 2017
 Οι εμπλεκόμενες Περιφέρειες επισημαίνονται με γκρι.

Προετοιμασία από: ASPROFOS, 2022. Όπως αναφέρεται στο (Ικκος & Κουτσός, 2021). Πηγή: ΕΛΣΤΑΤ, ΒοG. Ανάλυση από ΙΝΣΕΤΕ.