



ΕΡΓΟ:

Έργο Αγωγού EastMed



Τίτλος Εγγράφου:	Ελληνικό Τμήμα EastMed – Μελέτη Περιβαλλοντικών και Κοινωνικών Επιπτώσεων
Υπότιτλος Εγγράφου	15.1.4 Γεωλογικός Χάρτης και Γεωκινδύνων
Αριθμός Εγγράφου Έργου:	PERM-GREE-ESIA-0015_0_ESIAch15.1.4-Covergage

	ΕΡΓΟ ΑΓΩΓΟΥ EASTMED	 
	Ελληνικό Τμήμα EastMed – Μελέτη Περιβαλλοντικών και Κοινωνικών Επιπτώσεων	Αρ. Εγγρ: PERM-GREE-ESIA-0015_0_ESIAch15.1.4-Covergagage Αναθ.: 00 Σελ: 2 από 3

Στοιχεία εγγράφου	
Τίτλος Εγγράφου	Ελληνικό Τμήμα EastMed – Μελέτη Περιβαλλοντικών και Κοινωνικών Επιπτώσεων
Υπότιτλος Εγγράφου	15.1.4 Γεωλογικός Χάρτης και Γεωκινδύνων
Εταιρεία	IGI Poseidon
Συγγραφέας	ASPROFOS, ERM.
Έργο	Έργο Αγωγού EastMed
Αριθμός Εγγράφου Έργου	PERM-GREE-ESIA-0015_0_ESIAch15.1.4-Covergagage
Ημερομηνία	03/06/2022
Αναθεώρηση	00

Ιστορικό εγγράφου					
Αναθεώρηση	Συντάκτης	Έλεγχος από	Έγκριση από	Ημερομηνία	Έκδοση
00	ASPROFOS	ERM	IGI POSEIDON	03/06/2022	Για υποβολή στις Υπηρεσίες

Για τον Φορέα του Έργου

Digitally signed by: RESTELLI MATTEO
 Location: Milan
 Date: 02/06/2022 12:26:07





Digitally signed by Michail Folas
 Date: 2022.06.02 15:28:46 +03'00'

Για τον Περιβαλλοντικό Μελετητή

Signed by DANIELE ZOLI

Date: 02/06/2022 09:59:06 UTC



FILIPPOS
 MARKOS
 SPANIDIS


Digitally signed by FILIPPOS
 MARKOS SPANIDIS
 DN: cn=FILIPPOS MARKOS
 SPANIDIS, c=GR,
 email=pspani@asprofos.gr
 Date: 2022.06.01 18:18:33 +03'00'

DIMITRIOS
 HOURMOUZIADIS

Digitally signed by dimitrios
 hourmouziadis
 DN: cn=dimitrios hourmouziadis,
 c=GR,
 email=dhourmouziadis@asprofos.gr
 Date: 2022.06.01 17:24:02 +03'00'

GEORGIOS
 VALAIS

Digitally signed by GEORGIOS
 VALAIS
 DN: cn=GEORGIOS VALAIS,
 c=GR, email=gvalais@asprofos.gr
 Date: 2022.06.01 17:33:09 +03'00'

	ΕΡΓΟ ΑΓΩΓΟΥ EASTMED	 	
	Ελληνικό Τμήμα EastMed – Μελέτη Περιβαλλοντικών και Κοινωνικών Επιπτώσεων	Αρ. Εγγρ: PERM-GREE-ESIA- 0015_0_ESIAch15.14-Coverage	Αναθ.: 00
		Σελ:	3 από 3

15.1.4 Γεωλογικός Χάρτης και Γεωκινδύνων

15.1.4.1 Γεωλογικός χάρτης και γεωκινδύνων - Χερσαίο Τμήμα

PERM-GREE-ESIA-DWG-0006_0_GeoMaps-Onshore

15.1.4.2 Γεωλογικός χάρτης και γεωκινδύνων - Υποθαλάσσιο Τμήμα

PERM-GREE-ESIA-DWG-0007_0_GeoMaps-Offshore