




PROJECT:

EastMed Pipeline Project



Document Title:	EastMed Greek Section – Environmental and Social Impact Assessment
Document Subtitle	Annex 9B- Additional data on Land Uses and Socioeconomic Environment for Impact Assessment
Project Document No:	PERM-GREE-ESIA-A09_0005_0_Annex9B

	EASTMED PIPELINE PROJECT	 
	EastMed Greek Section – Environmental and Social Impact Assessment	DOC No: PERM-GREE-ESIA- A09_0005_0_Annex9B
		REV. : 1 PAGE : 2 OF 16

Document details	
Document title	EastMed Greek Section – Environmental and Social Impact Assessment
Document subtitle	Annex 9B - Additional data on Land Uses and Socioeconomic Environment for Impact Assessment
Company	IGI Poseidon
Author	ASPROFOS Engineering S.A.
Project	EastMed Pipeline Project
Project Document No.	PERM-GREE-ESIA-A09_0005_0_Annex9B
Date	12/04/2022
Version	1







	EASTMED PIPELINE PROJECT	 
	EastMed Greek Section – Environmental and Social Impact Assessment	DOCNo: PERM-GREE-ESIA- A09_0005_0_Annex9B
		REV. : 1 PAGE : 3 OF 16

Table of Contents

9 B.1.	ADDITIONAL DATA ON LAND USES FOR IMPACTS ASSESSMENT.....	5
9 B.2.	ADDITIONAL DATA ON SOCIOECONOMIC ENVIRONMENT FOR IMPACTS ASSESSMENT .	14
9 B.2.1.	Economy and Employment.....	14



List of Tables

Table B.1-1	Existing Land Uses in the Study Area	5
Table B.1-2	Total extent of the typical working strips per Regional Unit and land use classification (according to ESIA Team).	6
Table B.1-3-	Total extent of the safety/ control zones per Regional Unit and land use classification (according to ESIA Team).	7
Table B.1-4	Land use per Local Administration Organization per Right of Way.	8
Table B.2-1	Average value (million €) between 2000 and 2018 per productive sector of the economy (2000 – 2018).	14
Table B.2-2	Per capita Gross Domestic Product per Regional Unit (thousands of euros, average 2000-2018).	15
Table B.2-3	Importance of Tourism - Distribution and Contribution per Region.	15

	EASTMED PIPELINE PROJECT	 	
	EastMed Greek Section – Environmental and Social Impact Assessment	DOCNo: PERM-GREE-ESIA- A09_0005_0_Annex9B	
		REV. :	1
	PAGE :	4 OF 16	

Abbreviations

See Document Map.

	EASTMED PIPELINE PROJECT		
	EastMed Greek Section – Environmental and Social Impact Assessment	DOCNo: PERM-GREE-ESIA- A09_0005_0 Annex9B	
		REV. :	1
		PAGE :	5 OF 16

9 B.1. ADDITIONAL DATA ON LAND USES FOR IMPACTS ASSESSMENT

Table B.1-1 lists the existing land uses within the Study Area according to CORINE Land Cover database.

Table B.1-1 Existing Land Uses in the Study Area

CLC Code	Description	CLC Code	Description
112	Discontinuous urban fabric	311	Broad-leaved forest
121	Industrial or commercial units	312	Coniferous forest
122	Road and rail networks and associated land	313	Mixed forest
124	Airports	321	Natural grasslands
131	Mineral extraction sites	323	Sclerophyllous vegetation
211	Non-irrigated arable land	324	Transitional woodland-shrub
212	Permanently irrigated land	331	Beaches, dunes, sands
213	Rice fields	333	Sparsely vegetated areas
221	Vineyards	411	Inland marshes
222	Fruit trees and berry plantations	421	Salt marshes
223	Olive groves	511	Water courses
231	Pastures	512	Water bodies
242	Complex cultivation patterns	523	Sea and ocean
243	Land principally occupied by agriculture, with significant areas of natural vegetation		

Prepared by: s.

Table B.1-4 tabulates the land use per Municipality per Right of Way. It is reminded that:

- During Construction phase (see Table B.1-2), three typical working strips shall be applied:
 - 22 m wide (considered equally distributed around the pipeline axis, i.e. 11 m on each side)
 - 28 m wide (considered equally distributed around the pipeline axis, i.e. 14 m on each side)
 - 38 m wide (considered equally distributed around the pipeline axis, i.e. 19 m on each side)
- During Operation phase (see Table B.1-3), three protection zones shall be applied:
 - 8 m wide (4 m on each side of the pipeline axis)
 - 40 m wide (20 m on each side of the pipeline axis)
 - 400 m wide (200 m on each side of the pipeline axis)




	EASTMED PIPELINE PROJECT	 
	EastMed Greek Section – Environmental and Social Impact Assessment	DOCNo: PERM-GREE-ESIA-A09_0005_0 Annex9B
		REV. : 1 PAGE : 6 OF 16

Table B.1-2 Total extent of the typical working strips per Regional Unit and land use classification (according to ESIA Team).

Regional Unit	Width	Classification according to ESIA Team			
		Industrial - commercial zones	Open spaces with little or no vegetation	Sparsely vegetated forest areas and areas of systematic arboriculture	Forested Areas (within or not Protected Areas)
Lasithi	22	0,003	0,022	0,015	0,000
	28	0,003	0,025	0,017	0,000
	38	0,004	0,031	0,021	0,000
Laconia	22	0,007	0,087	1,681	1,040
	28	0,009	0,110	2,139	1,323
	38	0,013	0,150	2,902	1,796
Arcadia	22	0,031	0,228	0,703	0,337
	28	0,041	0,289	0,893	0,428
	38	0,056	0,391	1,208	0,581
Ilia	22	0,000	0,461	1,291	0,142
	28	0,000	0,587	1,642	0,181
	38	0,000	0,796	2,228	0,246
Achaia	22	0,000	0,232	0,234	0,341
	28	0,000	0,296	0,297	0,436
	38	0,000	0,401	0,401	0,593
Aetoloakarnania	22	0,006	0,871	0,618	1,260
	28	0,007	1,108	0,787	1,603
	38	0,010	1,504	1,069	2,175
Arta	22	0,006	0,259	0,371	0,002
	28	0,007	0,330	0,473	0,003
	38	0,010	0,447	0,642	0,004
Preveza	22	0,000	0,683	0,277	0,123
	28	0,000	0,868	0,353	0,156
	38	0,000	1,177	0,481	0,211
Thesprotia	22	0,000	0,395	0,154	0,103
	28	0,000	0,502	0,196	0,131
	38	0,000	0,682	0,266	0,178

Prepared by: ASPROFOS, 2022.




	EASTMED PIPELINE PROJECT	 
	EastMed Greek Section – Environmental and Social Impact Assessment	DOCNo: PERM-GREE-ESIA-A09_0005_0 Annex9B
		REV. : 1 PAGE : 7 OF 16

Table B.1-3- Total extent of the safety/ control zones per Regional Unit and land use classification (according to ESIA Team).

Regional Unit	Width	Classification according to ESIA Team				
		Areas of systematic arboriculture	Forested Areas (within or not Protected Areas)	Industrial - commercial zones	Open of spaces of productive land with little or no vegetation	Open spaces of non-productive land with little or no vegetation
Lasithi	8	0,006	0,000	0,001	0,000	0,008
	40	0,022	0,000	0,004	0,000	0,032
	400	0,187	0,010	0,038	0,003	0,197
Laconia	8	0,595	0,395	0,003	0,031	0,000
	40	2,971	1,974	0,013	0,157	0,000
	400	28,683	20,331	0,474	1,347	0,013
Arcadia	8	0,171	0,207	0,011	0,083	0,000
	40	0,851	1,032	0,059	0,410	0,001
	400	7,804	10,594	0,829	3,963	0,009
Ilia	8	0,135	0,001	0,002	0,094	0,000
	40	0,676	0,004	0,010	0,470	0,000
	400	6,699	0,044	0,116	4,495	0,000
Achaia	8	0,376	0,146	0,000	0,166	0,002
	40	1,869	0,736	0,000	0,828	0,009
	400	17,880	9,041	0,005	6,858	0,204
Aetoloakarnania	8	0,076	0,133	0,000	0,084	0,000
	40	0,377	0,669	0,000	0,422	0,000
	400	3,727	6,791	0,000	3,969	0,005
Arta	8	0,218	0,466	0,002	0,305	0,012
	40	1,087	2,327	0,010	1,523	0,059
	400	10,658	23,337	0,270	14,956	0,722
Preveza	8	0,092	0,053	0,000	0,239	0,010
	40	0,466	0,263	0,000	1,190	0,048
	400	4,698	2,982	0,000	11,230	0,651
Thesprotia	8	0,056	0,037	0,000	0,144	0,000
	40	0,280	0,187	0,000	0,718	0,000
	400	2,660	2,191	0,000	6,949	0,024

Prepared by: ASPROFOS, 2022.

Table B.1-4 Land use per Local Administration Organization per Right of Way.

Regional Unit	Municipality	112	121	122	124	131	211	212	213	221	222	223	231	242	243	311	312	313	321	323	324	331	333	411	421	511	512
8 m (4+4)																											
Crete																											
Lasithi	Sitia	0,000	0,001	0,000	0,000	0,000	0,000	0,000	0,000	0,000	0,000	0,006	0,000	0,000	0,000	0,000	0,000	0,000	0,000	0,000	0,000	0,000	0,008	0,000	0,000	0,000	0,000
Peloponnese																											
Laconia	Monemvasia	0,000	0,000	0,000	0,000	0,000	0,019	0,000	0,000	0,000	0,000	0,131	0,000	0,010	0,058	0,000	0,000	0,015	0,000	0,124	0,000	0,000	0,000	0,000	0,000	0,000	0,000
Laconia	Evrota	0,000	0,000	0,000	0,000	0,000	0,000	0,000	0,000	0,000	0,000	0,103	0,000	0,028	0,004	0,000	0,000	0,000	0,000	0,095	0,000	0,000	0,000	0,000	0,000	0,000	0,000
Laconia	Sparta	0,000	0,000	0,003	0,000	0,000	0,000	0,000	0,000	0,000	0,000	0,185	0,013	0,025	0,051	0,000	0,022	0,011	0,000	0,111	0,017	0,000	0,000	0,000	0,000	0,000	0,000
Arcadia	Megalopoli	0,000	0,000	0,011	0,000	0,000	0,019	0,000	0,000	0,000	0,000	0,000	0,000	0,028	0,139	0,074	0,000	0,009	0,054	0,040	0,084	0,000	0,000	0,000	0,000	0,000	0,000
Arcadia	Gortynia	0,000	0,000	0,000	0,000	0,000	0,010	0,000	0,000	0,000	0,000	0,000	0,000	0,000	0,004	0,000	0,000	0,000	0,000	0,000	0,000	0,000	0,000	0,000	0,000	0,000	0,000
Messinia	Oichalia	0,000	0,000	0,000	0,000	0,000	0,000	0,000	0,000	0,000	0,000	0,000	0,000	0,000	0,000	0,000	0,000	0,000	0,000	0,000	0,000	0,000	0,000	0,000	0,000	0,000	0,000
Western Greece																											
Ilia	Andritsaina - Krestena	0,000	0,000	0,000	0,000	0,000	0,007	0,000	0,000	0,000	0,000	0,041	0,006	0,000	0,061	0,002	0,000	0,000	0,022	0,024	0,052	0,000	0,000	0,000	0,000	0,000	0,000
Ilia	Ancient Olympia	0,000	0,000	0,000	0,000	0,000	0,069	0,007	0,000	0,000	0,000	0,058	0,000	0,015	0,052	0,003	0,003	0,015	0,000	0,005	0,003	0,001	0,000	0,000	0,000	0,000	0,000
Ilia	Pyrgos	0,000	0,000	0,000	0,000	0,000	0,020	0,000	0,000	0,000	0,000	0,010	0,000	0,034	0,026	0,000	0,000	0,000	0,000	0,000	0,026	0,001	0,000	0,000	0,000	0,000	0,000
Ilia	Ilida	0,000	0,000	0,000	0,000	0,000	0,035	0,000	0,000	0,000	0,000	0,003	0,000	0,025	0,050	0,000	0,000	0,000	0,000	0,000	0,013	0,000	0,000	0,000	0,000	0,000	0,000
Achaia	Western Achaia	0,000	0,000	0,000	0,000	0,000	0,008	0,077	0,000	0,000	0,000	0,006	0,000	0,043	0,027	0,004	0,000	0,000	0,000	0,120	0,010	0,000	0,000	0,000	0,000	0,000	0,000
Aetoloakarnania	Nafpaktos	0,000	0,000	0,000	0,000	0,000	0,000	0,065	0,000	0,000	0,000	0,000	0,000	0,001	0,000	0,001	0,000	0,000	0,000	0,000	0,000	0,001	0,000	0,002	0,000	0,000	0,000
Aetoloakarnania	Iera Poli Mesologgiou	0,000	0,000	0,001	0,000	0,000	0,000	0,000	0,000	0,000	0,000	0,000	0,000	0,003	0,000	0,024	0,000	0,009	0,000	0,025	0,000	0,003	0,000	0,000	0,000	0,000	0,000
Aetoloakarnania	Agrinio	0,001	0,000	0,000	0,000	0,000	0,001	0,214	0,000	0,000	0,000	0,012	0,000	0,072	0,012	0,057	0,000	0,020	0,025	0,053	0,004	0,006	0,000	0,000	0,000	0,001	0,000
Aetoloakarnania	Amfilochia	0,000	0,000	0,000	0,000	0,000	0,000	0,000	0,000	0,000	0,000	0,026	0,000	0,007	0,084	0,015	0,000	0,097	0,000	0,156	0,004	0,000	0,000	0,000	0,000	0,000	0,000
Epirus																											
Arta	Nikolaos Skoufa	0,001	0,000	0,001	0,000	0,000	0,000	0,014	0,000	0,000	0,037	0,019	0,000	0,047	0,000	0,000	0,000	0,000	0,000	0,000	0,000	0,000	0,000	0,000	0,000	0,000	0,001
Arta	Arta	0,000	0,000	0,000	0,000	0,000	0,000	0,081	0,000	0,000	0,006	0,000	0,000	0,026	0,000	0,000	0,000	0,000	0,000	0,000	0,000	0,000	0,000	0,000	0,000	0,000	0,000
Preveza	Ziros	0,000	0,000	0,000	0,000	0,000	0,000	0,033	0,000	0,000	0,000	0,000	0,000	0,009	0,000	0,000	0,000	0,000	0,000	0,000	0,000	0,000	0,000	0,000	0,000	0,001	0,000
Preveza	Preveza	0,000	0,000	0,000	0,000	0,000	0,045	0,073	0,000	0,000	0,008	0,024	0,000	0,036	0,011	0,005	0,000	0,000	0,002	0,033	0,000	0,000	0,000	0,000	0,000	0,002	0,000
Preveza	Parga	0,000	0,000	0,000	0,000	0,000	0,002	0,072	0,000	0,000	0,000	0,000	0,004	0,003	0,001	0,000	0,000	0,001	0,009	0,006	0,008	0,000	0,000	0,006	0,000	0,000	0,000
Thesprotia	Igoumenitsa	0,000	0,000	0,000	0,000	0,000	0,055	0,020	0,000	0,000	0,000	0,008	0,016	0,019	0,029	0,000	0,000	0,000	0,053	0,037	0,000	0,000	0,000	0,000	0,000	0,000	0,000
22 m (11+11)																											

Regional Unit	Municipality	112	121	122	124	131	211	212	213	221	222	223	231	242	243	311	312	313	321	323	324	331	333	411	421	511	512
Crete																											
Lasithi	Sitia	0,000	0,003	0,000	0,000	0,000	0,000	0,000	0,000	0,000	0,000	0,015	0,000	0,000	0,000	0,000	0,000	0,000	0,000	0,000	0,000	0,000	0,022	0,000	0,000	0,000	0,000
Peloponnese																											
Laconia	Monemvasia	0,000	0,000	0,000	0,000	0,000	0,052	0,000	0,000	0,000	0,000	0,361	0,000	0,028	0,158	0,000	0,000	0,043	0,000	0,342	0,000	0,000	0,000	0,000	0,000	0,000	0,000
Laconia	Evrota	0,000	0,000	0,000	0,000	0,000	0,000	0,000	0,000	0,000	0,000	0,284	0,000	0,077	0,012	0,000	0,000	0,000	0,000	0,260	0,000	0,000	0,000	0,000	0,000	0,000	0,000
Laconia	Sparti	0,000	0,000	0,007	0,000	0,000	0,000	0,000	0,000	0,000	0,000	0,508	0,035	0,068	0,139	0,000	0,062	0,029	0,000	0,304	0,046	0,000	0,000	0,000	0,000	0,000	0,000
Arcadia	Megalopoli	0,000	0,000	0,031	0,000	0,000	0,051	0,000	0,000	0,000	0,000	0,000	0,000	0,078	0,383	0,203	0,000	0,024	0,147	0,110	0,231	0,000	0,000	0,000	0,000	0,000	0,000
Arcadia	Gortynia	0,000	0,000	0,000	0,000	0,000	0,029	0,000	0,000	0,000	0,000	0,000	0,000	0,000	0,010	0,000	0,000	0,000	0,000	0,000	0,000	0,000	0,000	0,000	0,000	0,000	0,000
Messinia	Oichalia	0,000	0,000	0,000	0,000	0,000	0,000	0,000	0,000	0,000	0,000	0,000	0,000	0,000	0,000	0,000	0,000	0,000	0,000	0,000	0,000	0,000	0,000	0,000	0,000	0,000	0,000
Western Greece																											
Ilia	Andritsaina - Krestena	0,000	0,000	0,000	0,000	0,000	0,020	0,000	0,000	0,000	0,000	0,112	0,016	0,000	0,170	0,005	0,000	0,000	0,060	0,066	0,145	0,000	0,000	0,000	0,000	0,000	0,000
Ilia	Ancient Olympia	0,000	0,000	0,000	0,000	0,000	0,188	0,020	0,000	0,000	0,000	0,161	0,000	0,041	0,142	0,008	0,009	0,041	0,000	0,013	0,007	0,003	0,000	0,000	0,000	0,000	0,000
Ilia	Pyrgos	0,000	0,000	0,000	0,000	0,000	0,056	0,000	0,000	0,000	0,000	0,028	0,000	0,092	0,071	0,000	0,000	0,000	0,000	0,000	0,072	0,002	0,000	0,000	0,000	0,000	0,000
Ilia	Ilida	0,000	0,000	0,000	0,000	0,000	0,097	0,000	0,000	0,000	0,000	0,007	0,000	0,070	0,139	0,000	0,000	0,000	0,000	0,000	0,035	0,000	0,000	0,000	0,000	0,000	0,000
Achaia	Western Achaia	0,000	0,000	0,000	0,000	0,000	0,021	0,211	0,000	0,000	0,000	0,017	0,000	0,117	0,074	0,010	0,000	0,000	0,000	0,331	0,026	0,000	0,000	0,000	0,000	0,000	0,000
Aetoloakarnania	Nafpaktos	0,000	0,000	0,000	0,000	0,000	0,000	0,178	0,000	0,000	0,000	0,000	0,000	0,004	0,000	0,000	0,000	0,000	0,000	0,000	0,000	0,002	0,000	0,006	0,000	0,000	0,000
Aetoloakarnania	Iera Poli Mesologgiou	0,000	0,000	0,004	0,000	0,000	0,000	0,000	0,000	0,000	0,000	0,000	0,000	0,009	0,000	0,067	0,000	0,024	0,000	0,069	0,000	0,007	0,000	0,000	0,000	0,000	0,000
Aetoloakarnania	Agrinio	0,002	0,000	0,000	0,000	0,000	0,004	0,588	0,000	0,000	0,000	0,032	0,000	0,197	0,033	0,157	0,000	0,058	0,069	0,146	0,010	0,017	0,000	0,000	0,000	0,003	0,000
Aetoloakarnania	Amfilochia	0,000	0,000	0,000	0,000	0,000	0,000	0,000	0,000	0,000	0,000	0,072	0,000	0,019	0,231	0,043	0,000	0,267	0,000	0,428	0,010	0,000	0,000	0,000	0,000	0,000	0,000
Epirus																											
Arta	Nikolaos Skoufa	0,003	0,000	0,003	0,000	0,000	0,000	0,037	0,000	0,000	0,101	0,053	0,000	0,130	0,000	0,000	0,000	0,000	0,000	0,000	0,000	0,000	0,000	0,000	0,000	0,000	0,002
Arta	Arta	0,000	0,000	0,000	0,000	0,000	0,000	0,222	0,000	0,000	0,016	0,000	0,000	0,071	0,000	0,000	0,000	0,000	0,000	0,000	0,000	0,000	0,000	0,000	0,000	0,000	0,000
Preveza	Ziros	0,000	0,000	0,000	0,000	0,000	0,000	0,091	0,000	0,000	0,000	0,000	0,000	0,026	0,000	0,000	0,000	0,000	0,000	0,000	0,000	0,000	0,000	0,000	0,000	0,004	0,000
Preveza	Preveza	0,000	0,000	0,000	0,000	0,000	0,123	0,202	0,000	0,000	0,021	0,067	0,000	0,100	0,030	0,013	0,000	0,000	0,005	0,089	0,000	0,000	0,000	0,000	0,000	0,006	0,000
Preveza	Parga	0,000	0,000	0,000	0,000	0,000	0,004	0,198	0,000	0,000	0,000	0,000	0,010	0,009	0,002	0,000	0,000	0,003	0,024	0,017	0,022	0,000	0,000	0,016	0,000	0,000	0,000
Thesprotia	Igoumenitsa	0,000	0,000	0,000	0,000	0,000	0,150	0,056	0,000	0,000	0,000	0,022	0,043	0,051	0,081	0,000	0,000	0,000	0,146	0,103	0,000	0,000	0,000	0,000	0,000	0,000	0,000
28 m (14+14)																											
Crete																											
Lasithi	Sitia	0,000	0,003	0,000	0,000	0,000	0,000	0,000	0,000	0,000	0,000	0,017	0,000	0,000	0,000	0,000	0,000	0,000	0,000	0,000	0,000	0,000	0,025	0,000	0,000	0,000	0,000
Peloponnese																											



Regional Unit	Municipality	112	121	122	124	131	211	212	213	221	222	223	231	242	243	311	312	313	321	323	324	331	333	411	421	511	512		
Laconia	Monemvasia	0,000	0,000	0,000	0,000	0,000	0,066	0,000	0,000	0,000	0,000	0,459	0,000	0,036	0,201	0,000	0,000	0,054	0,000	0,435	0,000	0,000	0,000	0,000	0,000	0,000	0,000	0,000	
Laconia	Evrota	0,000	0,000	0,000	0,000	0,000	0,000	0,000	0,000	0,000	0,000	0,361	0,000	0,098	0,015	0,000	0,000	0,000	0,000	0,331	0,000	0,000	0,000	0,000	0,000	0,000	0,000	0,000	
Laconia	Sparti	0,000	0,000	0,009	0,000	0,000	0,000	0,000	0,000	0,000	0,000	0,647	0,044	0,086	0,177	0,000	0,078	0,037	0,000	0,387	0,059	0,000	0,000	0,000	0,000	0,000	0,000	0,000	
Arcadia	Megalopoli	0,000	0,000	0,041	0,000	0,000	0,065	0,000	0,000	0,000	0,000	0,000	0,000	0,099	0,486	0,258	0,000	0,030	0,187	0,140	0,294	0,000	0,000	0,000	0,000	0,000	0,000	0,000	
Arcadia	Gortynia	0,000	0,000	0,000	0,000	0,000	0,036	0,000	0,000	0,000	0,000	0,000	0,000	0,000	0,013	0,000	0,000	0,000	0,000	0,000	0,000	0,001	0,000	0,000	0,000	0,000	0,000	0,000	
Messinia	Oichalia	0,000	0,000	0,000	0,000	0,000	0,000	0,000	0,000	0,000	0,000	0,000	0,000	0,000	0,000	0,000	0,000	0,000	0,000	0,000	0,000	0,000	0,000	0,000	0,000	0,000	0,000	0,000	
Western Greece																													
Ilia	Andritsaina - Krestena	0,000	0,000	0,000	0,000	0,000	0,025	0,000	0,000	0,000	0,000	0,142	0,020	0,000	0,216	0,006	0,000	0,000	0,076	0,084	0,185	0,000	0,000	0,000	0,000	0,000	0,000	0,000	0,000
Ilia	Ancient Olympia	0,000	0,000	0,000	0,000	0,000	0,240	0,025	0,000	0,000	0,000	0,204	0,000	0,051	0,181	0,010	0,011	0,052	0,000	0,017	0,009	0,003	0,000	0,000	0,000	0,000	0,000	0,000	0,000
Ilia	Pyrgos	0,000	0,000	0,000	0,000	0,000	0,072	0,000	0,000	0,000	0,000	0,035	0,000	0,117	0,090	0,000	0,000	0,000	0,000	0,000	0,092	0,003	0,000	0,000	0,000	0,000	0,000	0,000	0,000
Ilia	Ilida	0,000	0,000	0,000	0,000	0,000	0,123	0,000	0,000	0,000	0,000	0,009	0,000	0,089	0,176	0,000	0,000	0,000	0,000	0,000	0,045	0,000	0,000	0,000	0,000	0,000	0,000	0,000	0,000
Achaia	Western Achaia	0,000	0,000	0,000	0,000	0,000	0,027	0,268	0,000	0,000	0,000	0,021	0,000	0,149	0,094	0,013	0,000	0,000	0,000	0,423	0,032	0,000	0,000	0,000	0,000	0,000	0,000	0,000	0,000
Aetoloakarnania	Nafpaktos	0,000	0,000	0,000	0,000	0,000	0,000	0,226	0,000	0,000	0,000	0,000	0,000	0,005	0,000	0,000	0,000	0,000	0,000	0,000	0,000	0,003	0,000	0,008	0,000	0,000	0,000	0,000	0,000
Aetoloakarnania	Iera Poli Mesologgiou	0,000	0,000	0,005	0,000	0,000	0,000	0,000	0,000	0,000	0,000	0,000	0,000	0,012	0,000	0,085	0,000	0,030	0,000	0,088	0,000	0,009	0,000	0,000	0,000	0,000	0,000	0,000	0,000
Aetoloakarnania	Agrinio	0,002	0,000	0,000	0,000	0,000	0,005	0,748	0,000	0,000	0,000	0,041	0,000	0,251	0,042	0,199	0,000	0,074	0,088	0,185	0,013	0,022	0,000	0,000	0,000	0,000	0,004	0,000	0,000
Aetoloakarnania	Amfilochia	0,000	0,000	0,000	0,000	0,000	0,000	0,000	0,000	0,000	0,000	0,092	0,000	0,025	0,294	0,055	0,000	0,340	0,000	0,543	0,013	0,000	0,000	0,000	0,000	0,000	0,000	0,000	0,000
Epirus																													
Arta	Nikolaos Skoufa	0,003	0,000	0,004	0,000	0,000	0,000	0,048	0,000	0,000	0,129	0,068	0,000	0,165	0,000	0,000	0,000	0,000	0,000	0,000	0,000	0,000	0,000	0,000	0,000	0,000	0,000	0,003	0,000
Arta	Arta	0,000	0,000	0,000	0,000	0,000	0,000	0,282	0,000	0,000	0,020	0,000	0,000	0,091	0,000	0,000	0,000	0,000	0,000	0,000	0,000	0,000	0,000	0,000	0,000	0,000	0,000	0,000	0,000
Preveza	Ziros	0,000	0,000	0,000	0,000	0,000	0,000	0,115	0,000	0,000	0,000	0,000	0,000	0,033	0,000	0,000	0,000	0,000	0,000	0,000	0,000	0,000	0,000	0,000	0,000	0,005	0,000	0,000	0,000
Preveza	Preveza	0,000	0,000	0,000	0,000	0,000	0,157	0,256	0,000	0,000	0,026	0,086	0,000	0,127	0,038	0,016	0,000	0,000	0,007	0,114	0,000	0,000	0,000	0,000	0,000	0,008	0,000	0,000	0,000
Preveza	Parga	0,000	0,000	0,000	0,000	0,000	0,005	0,251	0,000	0,000	0,000	0,000	0,013	0,012	0,003	0,000	0,000	0,004	0,031	0,022	0,028	0,000	0,000	0,021	0,000	0,000	0,000	0,000	0,000
Thesprotia	Igoumenitsa	0,000	0,000	0,000	0,000	0,000	0,191	0,071	0,000	0,000	0,000	0,027	0,054	0,065	0,103	0,000	0,000	0,000	0,186	0,131	0,000	0,000	0,000	0,000	0,000	0,000	0,000	0,000	0,000
38 m (19+19)																													
Crete																													
Lasithi	Sitia	0,000	0,004	0,000	0,000	0,000	0,000	0,000	0,000	0,000	0,000	0,021	0,000	0,000	0,000	0,000	0,000	0,000	0,000	0,000	0,000	0,000	0,030	0,000	0,000	0,000	0,000	0,000	0,000
Peloponnese																													
Laconia	Monemvasia	0,000	0,000	0,000	0,000	0,000	0,089	0,000	0,000	0,000	0,000	0,623	0,000	0,049	0,272	0,000	0,000	0,073	0,000	0,591	0,000	0,000	0,000	0,000	0,000	0,000	0,000	0,000	0,000
Laconia	Evrota	0,000	0,000	0,000	0,000	0,000	0,000	0,000	0,000	0,000	0,000	0,490	0,000	0,133	0,020	0,000	0,000	0,000	0,000	0,450	0,000	0,000	0,000	0,000	0,000	0,000	0,000	0,000	0,000
Laconia	Sparti	0,000	0,000	0,013	0,000	0,000	0,000	0,000	0,000	0,000	0,000	0,878	0,060	0,117	0,241	0,000	0,106	0,051	0,000	0,524	0,079	0,000	0,000	0,000	0,000	0,000	0,000	0,000	0,000

Regional Unit	Municipality	112	121	122	124	131	211	212	213	221	222	223	231	242	243	311	312	313	321	323	324	331	333	411	421	511	512
Arcadia	Megalopoli	0,000	0,000	0,056	0,000	0,000	0,088	0,000	0,000	0,000	0,000	0,000	0,000	0,135	0,656	0,351	0,000	0,041	0,253	0,189	0,399	0,000	0,000	0,000	0,000	0,000	0,000
Arcadia	Gortynia	0,000	0,000	0,000	0,000	0,000	0,049	0,000	0,000	0,000	0,000	0,000	0,000	0,000	0,018	0,000	0,000	0,000	0,000	0,000	0,000	0,001	0,000	0,000	0,000	0,000	0,000
Messinia	Oichalia	0,000	0,000	0,000	0,000	0,000	0,000	0,000	0,000	0,000	0,000	0,000	0,000	0,000	0,000	0,000	0,000	0,000	0,000	0,000	0,000	0,000	0,000	0,000	0,000	0,000	0,000
Western Greece																											
Ilia	Andritsaina - Krestena	0,000	0,000	0,000	0,000	0,000	0,034	0,000	0,000	0,000	0,000	0,191	0,027	0,000	0,294	0,008	0,000	0,000	0,103	0,114	0,253	0,000	0,000	0,000	0,000	0,000	0,000
Ilia	Ancient Olympia	0,000	0,000	0,000	0,000	0,000	0,325	0,034	0,000	0,000	0,000	0,277	0,000	0,069	0,247	0,014	0,016	0,071	0,000	0,023	0,013	0,005	0,000	0,000	0,000	0,000	0,000
Ilia	Pyrgos	0,000	0,000	0,000	0,000	0,000	0,098	0,000	0,000	0,000	0,000	0,047	0,000	0,159	0,121	0,000	0,000	0,000	0,000	0,000	0,125	0,004	0,000	0,000	0,000	0,000	0,000
Ilia	Ilida	0,000	0,000	0,000	0,000	0,000	0,167	0,000	0,000	0,000	0,000	0,012	0,000	0,120	0,238	0,000	0,000	0,000	0,000	0,001	0,061	0,000	0,000	0,000	0,000	0,000	0,000
Achaia	Western Achaia	0,000	0,000	0,000	0,000	0,000	0,036	0,364	0,000	0,000	0,000	0,029	0,000	0,203	0,126	0,018	0,000	0,000	0,000	0,575	0,042	0,000	0,000	0,000	0,000	0,000	0,000
Aetoloakarnania	Nafpaktos	0,000	0,000	0,000	0,000	0,000	0,000	0,306	0,000	0,000	0,000	0,000	0,000	0,008	0,000	0,000	0,000	0,000	0,000	0,000	0,000	0,004	0,000	0,011	0,000	0,000	0,000
Aetoloakarnania	Iera Poli Mesologgiou	0,000	0,000	0,006	0,000	0,000	0,000	0,000	0,000	0,000	0,000	0,000	0,000	0,016	0,000	0,117	0,000	0,041	0,000	0,120	0,000	0,012	0,000	0,000	0,000	0,000	0,000
Aetoloakarnania	Agrinio	0,003	0,000	0,000	0,000	0,000	0,007	1,015	0,000	0,000	0,000	0,055	0,000	0,340	0,057	0,269	0,000	0,102	0,119	0,249	0,017	0,029	0,000	0,000	0,000	0,005	0,000
Aetoloakarnania	Amfilochia	0,000	0,000	0,000	0,000	0,000	0,000	0,000	0,000	0,000	0,000	0,124	0,000	0,033	0,399	0,075	0,000	0,463	0,000	0,735	0,019	0,000	0,000	0,000	0,000	0,000	0,000
Epirus																											
Arta	Nikolaos Skoufa	0,005	0,000	0,005	0,000	0,000	0,000	0,065	0,000	0,000	0,175	0,092	0,000	0,224	0,000	0,000	0,000	0,000	0,000	0,000	0,000	0,000	0,000	0,000	0,000	0,000	0,004
Arta	Arta	0,000	0,000	0,000	0,000	0,000	0,000	0,382	0,000	0,000	0,027	0,000	0,000	0,124	0,000	0,000	0,000	0,000	0,000	0,000	0,000	0,000	0,000	0,000	0,000	0,000	0,000
Preveza	Ziros	0,000	0,000	0,000	0,000	0,000	0,000	0,156	0,000	0,000	0,000	0,000	0,000	0,044	0,000	0,000	0,000	0,000	0,000	0,000	0,000	0,000	0,000	0,000	0,000	0,007	0,000
Preveza	Preveza	0,000	0,000	0,000	0,000	0,000	0,213	0,345	0,000	0,000	0,036	0,117	0,000	0,174	0,052	0,022	0,000	0,000	0,009	0,154	0,001	0,000	0,000	0,000	0,010	0,000	0,000
Preveza	Parga	0,000	0,000	0,000	0,000	0,000	0,007	0,341	0,000	0,000	0,000	0,000	0,018	0,016	0,004	0,000	0,000	0,006	0,042	0,029	0,038	0,000	0,000	0,028	0,000	0,000	0,000
Thesprotia	Igoumenitsa	0,000	0,000	0,000	0,000	0,000	0,260	0,096	0,000	0,000	0,000	0,037	0,073	0,087	0,141	0,000	0,000	0,000	0,253	0,178	0,000	0,000	0,000	0,000	0,000	0,000	0,000
40 m(20+20)																											
Crete																											
Lasithi	Sitia	0,000	0,004	0,000	0,000	0,000	0,000	0,000	0,000	0,000	0,000	0,022	0,000	0,000	0,000	0,000	0,000	0,000	0,000	0,000	0,000	0,000	0,032	0,000	0,000	0,000	0,000
Peloponnese																											
Laconia	Monemvasia	0,000	0,000	0,000	0,000	0,000	0,094	0,000	0,000	0,000	0,000	0,656	0,000	0,051	0,286	0,000	0,000	0,077	0,000	0,623	0,000	0,000	0,000	0,000	0,000	0,000	0,000
Laconia	Evrota	0,000	0,000	0,000	0,000	0,000	0,000	0,000	0,000	0,000	0,000	0,516	0,000	0,140	0,021	0,000	0,000	0,000	0,000	0,474	0,000	0,000	0,000	0,000	0,000	0,000	0,000
Laconia	Sparti	0,000	0,000	0,013	0,000	0,000	0,000	0,000	0,000	0,000	0,000	0,924	0,063	0,123	0,254	0,000	0,112	0,053	0,000	0,552	0,084	0,000	0,000	0,000	0,000	0,000	0,000
Arcadia	Megalopoli	0,000	0,000	0,059	0,000	0,000	0,093	0,000	0,000	0,000	0,000	0,000	0,000	0,142	0,691	0,369	0,000	0,043	0,266	0,199	0,420	0,000	0,000	0,000	0,000	0,000	0,000
Arcadia	Gortynia	0,000	0,000	0,000	0,000	0,000	0,052	0,000	0,000	0,000	0,000	0,000	0,000	0,000	0,019	0,000	0,000	0,000	0,000	0,000	0,000	0,001	0,000	0,000	0,000	0,000	0,000
Messinia	Oichalia	0,000	0,000	0,000	0,000	0,000	0,000	0,000	0,000	0,000	0,000	0,000	0,000	0,000	0,000	0,000	0,000	0,000	0,000	0,000	0,000	0,000	0,000	0,000	0,000	0,000	0,000

Regional Unit	Municipality	112	121	122	124	131	211	212	213	221	222	223	231	242	243	311	312	313	321	323	324	331	333	411	421	511	512	
Western Greece																												
Ilia	Andritsaina - Krestena	0,000	0,000	0,000	0,000	0,000	0,036	0,000	0,000	0,000	0,000	0,201	0,028	0,000	0,310	0,009	0,000	0,000	0,108	0,120	0,267	0,000	0,000	0,000	0,000	0,000	0,000	0,000
Ilia	Ancient Olympia	0,000	0,000	0,000	0,000	0,000	0,342	0,036	0,000	0,000	0,000	0,291	0,000	0,072	0,261	0,014	0,017	0,075	0,000	0,024	0,014	0,005	0,000	0,000	0,000	0,000	0,000	0,000
Ilia	Pyrgos	0,000	0,000	0,000	0,000	0,000	0,103	0,000	0,000	0,000	0,000	0,050	0,000	0,168	0,127	0,000	0,000	0,000	0,000	0,000	0,131	0,004	0,000	0,000	0,000	0,000	0,000	0,000
Ilia	Ilida	0,000	0,000	0,000	0,000	0,000	0,176	0,000	0,000	0,000	0,000	0,013	0,000	0,127	0,251	0,000	0,000	0,000	0,000	0,001	0,065	0,000	0,000	0,000	0,000	0,000	0,000	0,000
Achaia	Western Achaia	0,000	0,000	0,000	0,000	0,000	0,038	0,383	0,000	0,000	0,000	0,031	0,000	0,214	0,133	0,019	0,000	0,000	0,000	0,606	0,044	0,000	0,000	0,000	0,000	0,000	0,000	0,000
Aetoloakarnania	Nafpaktos	0,000	0,000	0,000	0,000	0,000	0,000	0,322	0,000	0,000	0,000	0,000	0,000	0,008	0,000	0,000	0,000	0,000	0,000	0,000	0,000	0,004	0,000	0,011	0,000	0,000	0,000	0,000
Aetoloakarnania	Iera Poli Mesologgiou	0,000	0,000	0,007	0,000	0,000	0,000	0,000	0,000	0,000	0,000	0,000	0,000	0,017	0,000	0,123	0,000	0,043	0,000	0,126	0,000	0,013	0,000	0,000	0,000	0,000	0,000	0,000
Aetoloakarnania	Agrinio	0,004	0,000	0,000	0,000	0,000	0,007	1,068	0,000	0,000	0,000	0,058	0,000	0,358	0,060	0,283	0,000	0,108	0,125	0,262	0,018	0,031	0,000	0,000	0,000	0,005	0,000	
Aetoloakarnania	Amfilochia	0,000	0,000	0,000	0,000	0,000	0,000	0,000	0,000	0,000	0,000	0,131	0,000	0,035	0,421	0,079	0,000	0,487	0,000	0,773	0,020	0,000	0,000	0,000	0,000	0,000	0,000	0,000
Epirus																												
Arta	Nikolaos Skoufa	0,005	0,000	0,005	0,000	0,000	0,000	0,068	0,000	0,000	0,184	0,097	0,000	0,236	0,000	0,000	0,000	0,000	0,000	0,000	0,000	0,000	0,000	0,000	0,000	0,000	0,004	0,000
Arta	Arta	0,000	0,000	0,000	0,000	0,000	0,000	0,402	0,000	0,000	0,029	0,000	0,000	0,131	0,000	0,000	0,000	0,000	0,000	0,000	0,000	0,000	0,000	0,000	0,000	0,000	0,000	0,000
Preveza	Ziros	0,000	0,000	0,000	0,000	0,000	0,000	0,165	0,000	0,000	0,000	0,000	0,000	0,046	0,000	0,000	0,000	0,000	0,000	0,000	0,000	0,000	0,000	0,000	0,000	0,007	0,000	0,000
Preveza	Preveza	0,000	0,000	0,000	0,000	0,000	0,224	0,363	0,000	0,000	0,038	0,123	0,000	0,183	0,055	0,023	0,000	0,000	0,009	0,162	0,001	0,000	0,000	0,000	0,011	0,000	0,000	
Preveza	Parga	0,000	0,000	0,000	0,000	0,000	0,008	0,359	0,000	0,000	0,000	0,000	0,018	0,017	0,004	0,000	0,000	0,006	0,044	0,031	0,040	0,000	0,000	0,030	0,000	0,000	0,000	
Thesprotia	Igoumenitsa	0,000	0,000	0,000	0,000	0,000	0,273	0,101	0,000	0,000	0,000	0,039	0,077	0,092	0,149	0,000	0,000	0,000	0,266	0,187	0,000	0,000	0,000	0,000	0,000	0,000	0,000	
400 (200+200)	m																											
Crete																												
Lasithi	Sitia	0,000	0,038	0,000	0,000	0,000	0,000	0,000	0,000	0,000	0,000	0,187	0,000	0,000	0,000	0,000	0,000	0,000	0,003	0,010	0,000	0,000	0,196	0,000	0,000	0,000	0,000	
Peloponnese																												
Laconia	Monemvasia	0,000	0,000	0,000	0,000	0,000	0,722	0,000	0,000	0,000	0,000	6,560	0,000	0,495	2,515	0,000	0,000	0,864	0,000	6,550	0,000	0,000	0,000	0,000	0,000	0,000	0,000	0,000
Laconia	Evrota	0,000	0,000	0,000	0,000	0,000	0,000	0,000	0,000	0,000	0,000	5,139	0,000	1,290	0,242	0,000	0,000	0,000	0,000	4,803	0,000	0,000	0,000	0,000	0,000	0,000	0,000	0,000
Laconia	Sparti	0,000	0,000	0,474	0,000	0,000	0,000	0,000	0,000	0,000	0,000	8,604	0,625	1,163	2,675	0,000	1,170	0,425	0,000	5,594	0,925	0,000	0,000	0,000	0,000	0,000	0,000	0,000
Arcadia	Megalopoli	0,000	0,000	0,774	0,000	0,055	0,825	0,000	0,000	0,000	0,000	0,000	0,000	1,413	6,171	3,991	0,000	0,424	2,656	1,946	4,233	0,000	0,000	0,000	0,000	0,000	0,000	0,000
Arcadia	Gortynia	0,000	0,000	0,000	0,000	0,000	0,482	0,000	0,000	0,000	0,000	0,000	0,000	0,000	0,220	0,000	0,000	0,000	0,000	0,000	0,000	0,009	0,000	0,000	0,000	0,000	0,000	0,000
Messinia	Oichalia	0,000	0,000	0,000	0,000	0,000	0,000	0,000	0,000	0,000	0,000	0,000	0,000	0,000	0,000	0,000	0,000	0,000	0,000	0,000	0,000	0,000	0,000	0,000	0,000	0,000	0,000	0,000
Western Greece																												

Regional Unit	Municipality	112	121	122	124	131	211	212	213	221	222	223	231	242	243	311	312	313	321	323	324	331	333	411	421	511	512
Ilia	Andritsaina - Krestena	0,000	0,000	0,000	0,000	0,000	0,271	0,000	0,000	0,000	0,000	1,571	0,200	0,000	2,886	0,137	0,022	0,049	0,941	1,026	3,480	0,000	0,000	0,000	0,000	0,000	0,000
Ilia	Ancient Olympia	0,005	0,000	0,000	0,000	0,000	2,591	0,269	0,000	0,000	0,000	2,496	0,000	0,677	2,929	0,455	0,171	1,176	0,000	0,380	0,183	0,123	0,000	0,000	0,000	0,000	0,000
Ilia	Pyrgos	0,000	0,000	0,000	0,000	0,000	0,907	0,000	0,000	0,000	0,000	0,332	0,000	1,685	1,376	0,000	0,000	0,017	0,000	0,000	1,287	0,070	0,000	0,000	0,000	0,000	0,000
Ilia	Ilida	0,000	0,000	0,000	0,000	0,000	1,679	0,000	0,000	0,000	0,000	0,086	0,000	1,204	2,637	0,000	0,000	0,000	0,000	0,037	0,620	0,010	0,000	0,000	0,000	0,000	0,000
Achaia	Western Achaia	0,000	0,000	0,000	0,000	0,000	0,347	3,622	0,000	0,042	0,000	0,304	0,000	2,404	0,978	0,428	0,000	0,000	0,000	5,698	0,665	0,000	0,000	0,000	0,000	0,000	0,000
Aetoloakarnania	Nafpaktos	0,000	0,000	0,000	0,000	0,000	0,000	2,988	0,000	0,000	0,000	0,006	0,000	0,195	0,000	0,000	0,000	0,000	0,000	0,000	0,000	0,152	0,000	0,110	0,000	0,000	0,000
Aetoloakarnania	Iera Poli Mesologgiou	0,000	0,000	0,061	0,000	0,000	0,000	0,000	0,000	0,000	0,000	0,000	0,000	0,167	0,000	1,534	0,000	0,546	0,000	0,927	0,000	0,137	0,000	0,000	0,000	0,000	0,000
Aetoloakarnania	Agrinio	0,091	0,077	0,000	0,035	0,000	0,063	10,559	0,000	0,000	0,000	0,684	0,000	3,306	0,630	2,776	0,000	1,209	1,345	2,361	0,109	0,322	0,000	0,000	0,000	0,053	0,000
Aetoloakarnania	Amfilochia	0,000	0,000	0,006	0,000	0,000	0,000	0,000	0,000	0,000	0,015	1,387	0,000	0,348	3,920	1,214	0,000	5,394	0,000	6,977	0,236	0,000	0,000	0,000	0,000	0,000	0,000
Epirus																											
Arta	Nikolaos Skoufa	0,066	0,000	0,050	0,000	0,000	0,000	0,649	0,000	0,000	2,008	0,778	0,000	2,184	0,000	0,000	0,000	0,000	0,000	0,005	0,000	0,000	0,000	0,000	0,000	0,039	0,000
Arta	Arta	0,000	0,000	0,000	0,000	0,000	0,000	3,847	0,000	0,000	0,221	0,000	0,000	1,388	0,120	0,000	0,000	0,000	0,000	0,000	0,000	0,000	0,000	0,000	0,000	0,000	0,000
Preveza	Ziros	0,000	0,000	0,000	0,000	0,000	0,000	1,496	0,000	0,000	0,000	0,000	0,000	0,429	0,000	0,000	0,000	0,000	0,000	0,000	0,000	0,000	0,000	0,078	0,169	0,000	0,000
Preveza	Preveza	0,000	0,000	0,000	0,000	0,000	2,020	3,410	0,000	0,000	0,353	1,523	0,000	1,636	0,457	0,416	0,000	0,049	0,151	1,547	0,127	0,000	0,000	0,000	0,106	0,000	0,000
Preveza	Parga	0,000	0,000	0,000	0,000	0,000	0,092	3,540	0,000	0,000	0,000	0,035	0,179	0,205	0,059	0,000	0,000	0,046	0,343	0,312	0,485	0,000	0,000	0,298	0,000	0,000	0,000
Thesprotia	Igoumenitsa	0,000	0,000	0,000	0,000	0,000	2,676	1,094	0,000	0,000	0,000	0,391	0,710	0,977	1,292	0,023	0,000	0,000	2,469	2,169	0,000	0,000	0,000	0,024	0,000	0,000	0,000

Prepared by: ASPROFOS, 2022.

	EASTMED PIPELINE PROJECT		
	EastMed Greek Section – Environmental and Social Impact Assessment	DOCNo: PERM-GREE-ESIA- A09_0005_0 Annex9B	
		REV. :	1
		PAGE :	14 OF 16

9 B.2. ADDITIONAL DATA ON SOCIOECONOMIC ENVIRONMENT FOR IMPACTS ASSESSMENT

9 B.2.1. Economy and Employment

Table B.2-1 summarizes the average value (in million €) between 2000 and 2018 per productive sector of the economy (2000 – 2018).

Table B.2-1 Average value (million €) between 2000 and 2018 per productive sector of the economy (2000 – 2018).

Regional Unit	AYA	AYB_AYE	AYF	AYG_AYI	AYJ	AYK	AYL	AYM_AYN	AYO_AYQ	AYR_AYU
Region of Crete										
Lasithi	121	114	79	325	17	31	128	31	159	31
Region of Peloponnese										
Laconia	141	133	58	256	18	28	146	25	170	45
Arcadia	90	460	58	207	23	29	156	24	232	29
Region of Western Greece										
Ilia	331	164	89	400	25	40	191	29	291	68
Achaia	214	465	285	922	136	130	579	149	1,019	154
Aetoloakarnania	246	345	159	622	34	56	266	42	437	90
Region of Epirus										
Arta	92	94	55	138	8	17	99	22	147	26
Preveza	85	49	45	170	7	18	88	12	133	27
Thesprotia	50	27	76	224	6	14	62	15	95	14

Notes:

AYA Agriculture, Forestry and Fishing

AYB_AYE Mining and quarrying, energy processing, water supply, sewage treatment, waste management

AYF Constructions

AYG_AYI Wholesale and retail trade, repair of motor vehicles and motorcycles, transport and storage, accommodation and catering services

AYJ Information and communication

AYK Financial and insurance activities

AYL Real estate management

AYM_AYN Professional, scientific and technical activities, administrative and supportive activities

AYO_AYQ Public administration and defence, compulsory social security, education, human health and social work activities

AYR_AYU Arts, entertainment and recreation, household repairs and other services

Prepared by: ASPROFOS, 2022.

Table B.2-2 summarizes the per capita GDP per Regional Unit.




	EASTMED PIPELINE PROJECT	 
	EastMed Greek Section – Environmental and Social Impact Assessment	DOCNo: PERM-GREE-ESIA- A09_0005_0 Annex9B
		REV. : 1 PAGE : 15 OF 16

Table B.2-2 Per capita Gross Domestic Product per Regional Unit (thousands of euros, average 2000-2018).




Regional Unit	Average 2000-2018
Lasithi	15,597
Laconia	12,779
Arcadia	16,765
Messinia	12,652
Ilia	11,386
Achaia	14,582
Aetoloakarnania	12,189
Arta	11,295
Preveza	12,324
Thesprotia	15,029

Prepared by: ASPROFOS, 2022. Analysis of data from ELSTAT.

Table B.2-3 summarizes the importance of tourism to Regional economy.

Table B.2-3 Importance of Tourism - Distribution and Contribution per Region.

Region	% distribution of incoming tourism revenues 2020	Ratio of direct tourism expenditure 2020 - in € million.	GDP of Regions 2020 * - in ml.	% GDP to which tourism expenditure corresponds	per capita GDP 2018 - in €
S. Aegean	29%	1771	5687	31%	18054
Crete	20%	1214	8344	15%	14302
Attika	18%	1073	79034	1%	22915
Central Macedonia	10%	581	22636	3%	13125
Ionian Islands	10%	629	2928	21%	15587
Peloponnese	3%	186	7382	3%	13943
Eastern Macedonia – Thrace	2%	129	6322	2%	11446
Thessaly	2%	122	8334	1%	12578
Epirus	2%	116	3618	3%	11775
Western Greece	2%	98	7306	1%	12082

	EASTMED PIPELINE PROJECT	 
	EastMed Greek Section – Environmental and Social Impact Assessment	DOCNo: PERM-GREE-ESIA-A09_0005_0 Annex9B
		REV. : 1 PAGE : 16 OF 16

Region	% distribution of incoming tourism revenues 2020	Ratio of direct tourism expenditure 2020 - in € million.	GDP of Regions 2020 * - in ml.	% GDP to which tourism expenditure corresponds	per capita GDP 2018 - in €
Stereia Ellada	1%	83	7684	1%	15030
Western Macedonia	1%	38	3778	1%	15319
N. Aegean	1%	35	2273	2%	11434
Country total	100%	6075	165326	3,7%	16745

Notes/ Legend

* estimate based on % distribution of 2017

Engaged Regions are marked grey.

Prepared by: ASPROFOS, 2022. As cited in **invalid source specified**.. Source: ELSTAT, BoG. Analysis by INSETE.