




PROJECT:

EastMed Pipeline Project



Document Title:	EastMed Greek Section – Environmental and Social Impact Assessment
Document Subtitle	15.1.3.2 Alternative Stations Map
Project Document No:	PERM-GREE-ESIA-DWG-0005_0_AlternativeStations

	EASTMED PIPELINE PROJECT	 
	EastMed Greek Section – Environmental and Social Impact Assessment	DOC No: PERM-GREE-ESIA-DWG-0005_0_AlternativeStations REV. : 00 PAGE : 2 OF 2

Document details	
Document title	EastMed Greek Section – Environmental and Social Impact Assessment
Document subtitle	15.1.3.2 Alternative Stations Map
Company	IGI Poseidon
Author	ASPROFOS, ERM.
Project	EastMed Pipeline Project
Project Document No.	PERM-GREE-ESIA-DWG-0005_0_AlternativeStations
Date	03/06/2022
Version	00

Document history					
Revision	Author	Reviewed by	Approved by	Date	Status
00	ASPROFOS	ERM	IGI POSEIDON	03/06/2022	For submission to Authorities

LEGEND / ΥΠΟΜΝΗΜΑ

Project Components/ Στοιχεία του Έργου

- Proposed Onshore Route with chainage/ Προτεινόμενη Χερσαία Οδευση με χλμ
- Proposed Offshore Route with chainage/ Προτεινόμενη Υποθαλάσσια Οδευση με χλμ
- Alternative Routes /Εναλλακτικές Οδεύσεις
- Proposed Landfall Site/ Προτεινόμενη Θέση Προσαιγιάλωσης
- Alternative Landfall Site/ Εναλλακτική Θέση Προσαιγιάλωσης
- Proposed Main Facility Site/ Προτεινόμενη Θέση Κύριου Σταθμού
- Alternative Main Facility Site/ Εναλλακτική Θέση Κύριου Σταθμού
- Block Valve Stations/ Βαλβιδοστάσια Proposed/ Προτεινόμενη
- Block Valve Stations/ Βαλβιδοστάσια Alternative/ Εναλλακτική
- Scraper and/ or Landfall Stations/ Σταθμοί Ξεστροπαγίδας και/ ή Βαλβιδοστασίου Παραλίας Proposed/ Προτεινόμενη
- Scraper and/ or Landfall Stations/ Σταθμοί Ξεστροπαγίδας και/ ή Βαλβιδοστασίου Παραλίας Alternative/ Εναλλακτική
- O&M Center/ Κέντρο Σ&Λ Proposed/ Προτεινόμενη
- O&M Center/ Κέντρο Σ&Λ Alternative/ Εναλλακτική

Study Area/ Περιοχή Μελέτης

- Proposed Study Area - Onshore Section/ Προτεινόμενη Περιοχή Μελέτης - Χερσαίου Τμήματος
- Proposed Study Area - Offshore Section/ Προτεινόμενη Περιοχή Μελέτης - Υποθαλάσσιου Τμήματος
- Alternative Routes Study Area/ Περιοχή Μελέτης Εναλλακτικών Οδεύσεων

Administrative Boundaries/ Διοικητικά Όρια

- Municipality Border / Όριο Δήμου
- Regional Unit Border / Όριο Περιφερειακής Ενότητας
- Region Border / Όριο Περιφέρειας
- Offshore Border / Θαλάσσιο Όριο
- Settlement (population>500) / Οικισμός (πληθυσμός>500)

Land Use / Χρήσεις Γης

- Main Ports / Κύρια Λιμάνια
- Aquaculture Development Area / Περιοχή Ανάπτυξης Υδατοκαλλιεργειών
- Industrial or Commercial Units/ Βιομηχανική ή Εμπορική Ζώνη (code: 121 ,CLC 2018)
- Port areas/ Ζώνες λιμένων (code: 123 ,CLC 2018)
- Airports/ Αεροδρόμια (code: 124 ,CLC 2018)
- Mineral extraction sites/ Χώροι εξορύξεως ορυκτών (code: 131 ,CLC 2018)
- H/C Exploration Block/ Περιοχή Έρευνας Υ/Α
- Concession Area/ Περιοχή Παραχώρησης
- Burnt Areas/ Καμμένες Εκτάσεις 2021
- Reforestable Area/ Περιοχή Αναδάσωσης

Categories of areas with priority in tourism/ Κατηγορίες περιοχών με προτεραιότητα στον τουρισμό:

- Maritime Touristic Area/ Περιοχή Θαλάσσιου Τουρισμού
- Developed tourist areas (A)/ Αναπτυγμένες τουριστικές περιοχές
- Developing tourism with potential for mass tourism development (B1)/ Ανάπτυξη τουρισμού με δυνατότητα μαζικής τουριστικής ανάπτυξης
- Developing tourism with potential for development of alternative forms of tourism (B2)/ Ανάπτυξη του τουρισμού με δυνατότητα ανάπτυξης εναλλακτικών μορφών τουρισμού

Infrastructure/ Υποδομές

- Motorway/ Αυτοκινητόδρομος (Εθνική Οδός)
- Primary Road Network/ Πρωτεύον Οδικό Δίκτυο
- Railway / Σιδηροδρομικό Δίκτυο
- Other Pipelines/ Άλλοι Αγωγοί
- Third Party Utility Line/ Δίκτυα Κοινής Ωφέλειας
- RES Facilities/ Εγκαταστάσεις ΑΠΕ

National Defence / Εθνική Άμυνα

- Military Activities Area / Περιοχή Στρατιωτικών Δραστηριοτήτων

Natural Environment - Environmental Sensitivities / Φυσικό Περιβάλλον - Περιβαλλοντικές Ευαισθησίες

- National Park / Εθνικό Πάρκο
- Posidonia seagrasses/ Θαλάσσια λιβάδια Ποσειδωνίας
- Natura 2000**
- SAC/ ΕΖΔ
- SPA & SAC/ ΖΕΠ & ΕΖΔ
- SPA/ ΖΕΠ
- Wild Life Refuges/ Καταφύγια Άγριας Ζωής
- Important Bird Areas/ Σημαντικές Περιοχές για Πουλιά

Important Marine Mammals Area/ Σημαντική Περιοχή για τα Θαλάσσια Θηλαστικά

- Important Marine Mammals Area/ Σημαντική Περιοχή για τα Θαλάσσια Θηλαστικά
- Candidate Important Marine Mammals Area/ Υποψήφια Σημαντική Περιοχή για τα Θαλάσσια Θηλαστικά
- Confirmed Wolf Presence/ Επιβεβαιωμένη Παρουσία Λύκου
- Suitable Wolf Homesite/ Κατάλληλο Ενδιάστημα Λύκου
- Area Of Outstanding Natural Beauty/ Τοπία Ιδιαίτερου Φυσικού Κάλλους
- Aesthetic Forest/ Αισθητικό Δάσος
- Small Island Wetlands/ Μικροί Νησιωτικοί Υγρότοποι

Bathymetry / Βαθυμετρία

- Isobaths / Ισοβαθείς

Hydrology / Υδρολογία

- Rivers/Ποτάμια
- Flooding Risk Area/Περιοχή Επικινδυνή για Πλημμύρα

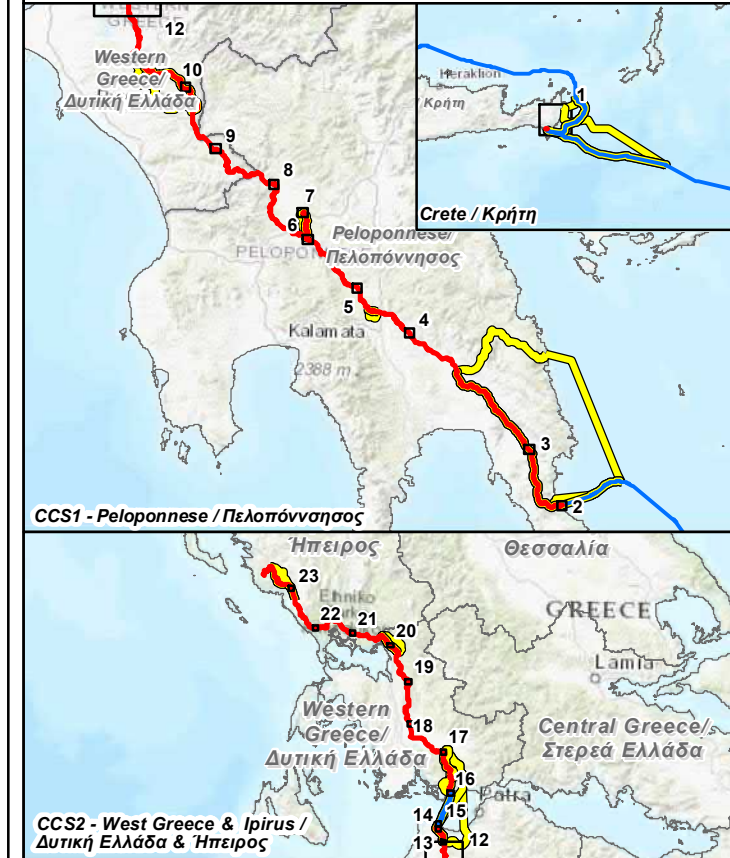
Cultural Heritage / Πολιτιστική Κληρονομιά

- Cultural Heritage Resource/ Πόρος Πολιτιστικής Κληρονομιάς
- Maritime Cultural Heritage Resource/ Πόρος Ενάλιας Πολιτιστικής Κληρονομιάς
- Cultural Heritage Site/ Περιοχή Πολιτιστικής Κληρονομιάς

REFERENCE DOCUMENTS / DRAWINGS ΣΧΕΤΙΚΑ ΕΓΓΡΑΦΑ / ΣΧΕΔΙΑ

DOCUMENT / ΑΡ. ΕΓΓΡΑΦΟΥ	DOCUMENT TITLE / ΤΙΤΛΟΣ ΕΓΓΡΑΦΟΥ

KEY PLAN / ΚΛΕΙΔΑ



NOTE / ΣΗΜΕΙΩΣΗ

Kilometer Positions (KP) along OSS2/OSS2N Line correspond to the integrated chainage of the line, starting from Cyprus. Chainage of the Greek Section of OSS2/OSS2N Line starts at KP 293.
 Οι Χιλιομετρικές Θέσεις (ΧΘ) κατά μήκος της Γραμμής OSS2/OSS2N αντιστοιχούν στην ενιαία χιλιομέτρηση της γραμμής, που ξεκινάει από την Κύπρο. Η χιλιομέτρηση του Ελληνικού Τμήματος της Γραμμής OSS2/OSS2N ξεκινάει από τη ΧΘ 293.

Rev. Αναθ.	Date Ημερομ.	Description Περιγραφή	Drawn Σχεδίαση	Checked Έλεγχος	Approved Έγκριση
0	30/5/2022	ISSUED FOR REVIEW	GIE	HOD	SPP

Contract No: Αρ. Συμβολαίου: AF117275

Coordinate System: Greek Grid
 Projection: Transverse Mercator
 Datum: GGRS 1987
 WKID: 3857 Authority: EPSG

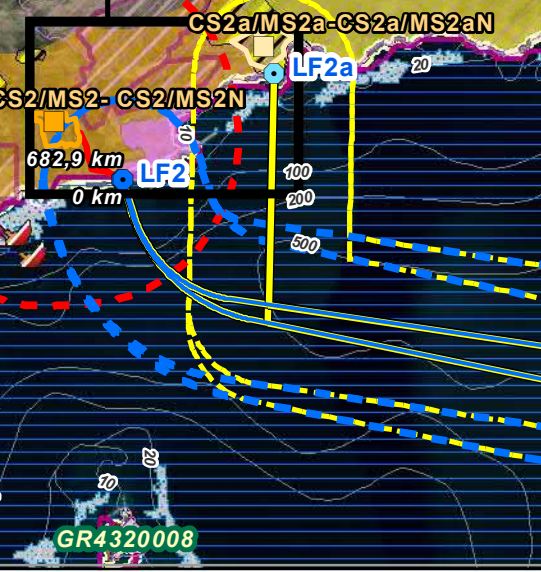
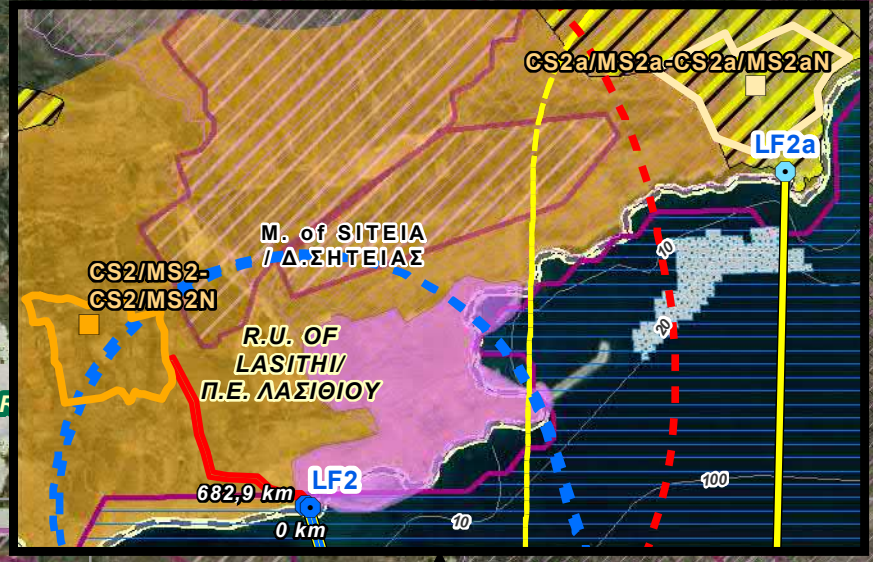
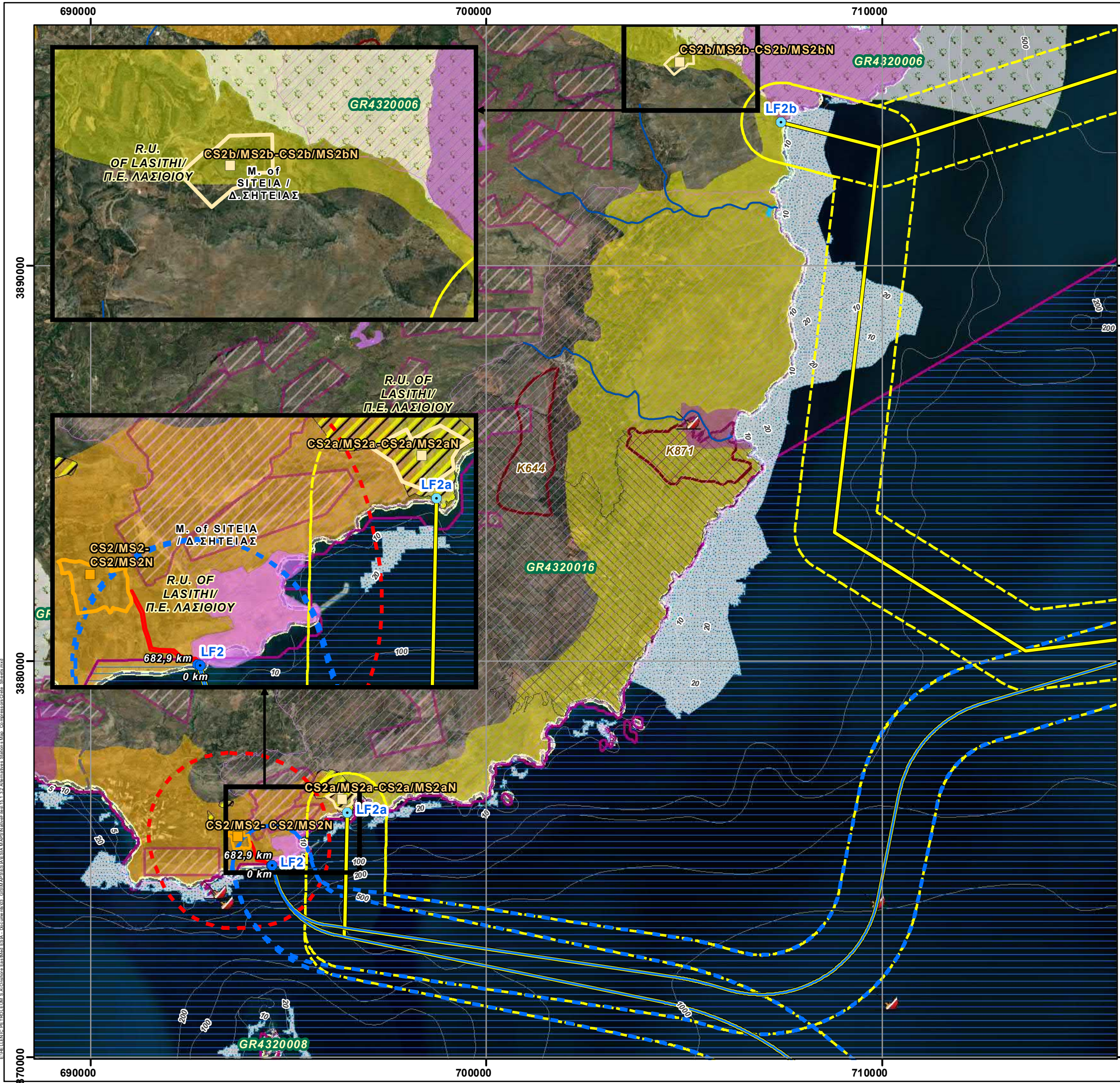
COMPANY / ΕΤΑΙΡΕΙΑ ENGINEER/CONSULTANT

PROJECT TITLE - ΤΙΤΛΟΣ ΕΡΓΟΥ
EASTMED PIPELINE PROJECT
ΕΡΓΟ ΑΓΩΓΟΥ EASTMED


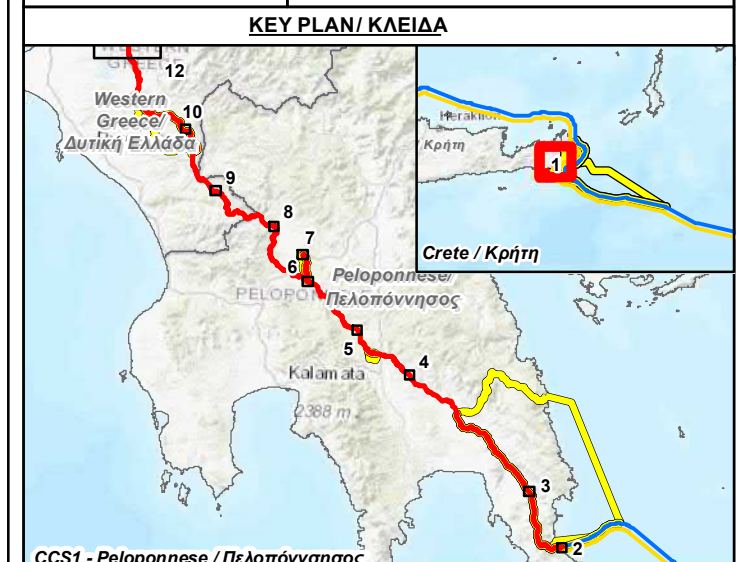
DOCUMENT TITLE - ΤΙΤΛΟΣ ΕΓΓΡΑΦΟΥ
EASTMED GREEK SECTION - ENVIRONMENTAL & SOCIAL IMPACT ASSESSMENT
ΕΑΣΤΜΕΔ ΕΛΛΗΝΙΚΟ ΤΜΗΜΑ - ΜΕΛΕΤΗ ΠΕΡΙΒΑΛΛΟΝΤΙΚΩΝ & ΚΟΙΝΩΝΙΚΩΝ ΕΠΙΠΤΩΣΕΩΝ

Map n°: 15.1.3.2
 ALTERNATIVE STATIONS MAP/
 ΧΑΡΤΗΣ ΕΝΑΛΛΑΚΤΙΚΩΝ ΣΤΑΘΜΩΝ

Scale/ Κλίμακα	Project DWG No./ Αρ. Σχ. Έργου: PERM-GREE-ESIA-DWG-0005 / Section 15.1.3.2	Rev/ Αναθ 0
Size/ Μέγεθος A3	Company's DWG No./ Αρ. Σχ. Εταιρείας: - Engineer's DWG No./ Αρ. Σχ. Μελετητή:	Sheet/ Φύλλο 0 / 23



REFERENCE DOCUMENTS / DRAWINGS ΣΧΕΤΙΚΑ ΕΓΓΡΑΦΑ / ΣΧΕΔΙΑ	
DOCUMENT / ΑΡ. ΕΓΓΡΑΦΟΥ	DOCUMENT TITLE / ΤΙΤΛΟΣ ΕΓΓΡΑΦΟΥ



NOTE / ΣΗΜΕΙΩΣΗ

Kilometer Positions (KP) along OSS2/OSS2N Line correspond to the integrated chainage of the line, starting from Cyprus. Chainage of the Greek Section of OSS2/OSS2N Line starts at KP 293.

Οι Χιλιόμετρικες Θέσεις (ΧΘ) κατά μήκος της Γραμμής OSS2/OSS2N αντιστοιχούν στην ενιαία χιλιόμετρηση της γραμμής, που ξεκινάει από την Κύπρο. Η χιλιόμετρηση του Ελληνικού Τμήματος της Γραμμής OSS2/OSS2N ξεκινάει από τη ΧΘ 293.

Rev. Αναθ.	Date Ημερομ.	Description Περιγραφή	Drawn Σχεδίαση	Checked Έλεγχος	Approved Έγκριση
0	30/5/2022	ISSUED FOR REVIEW	GIE	HOD	SPP

Contract No: AF117275
Αρ. Συμβολαίου:

COMPANY / ΕΤΑΙΡΕΙΑ: **IGI Poseidon**

CONSULTANT / ΣΥΜΒΟΥΛΟΣ: **Asprofos engineering**

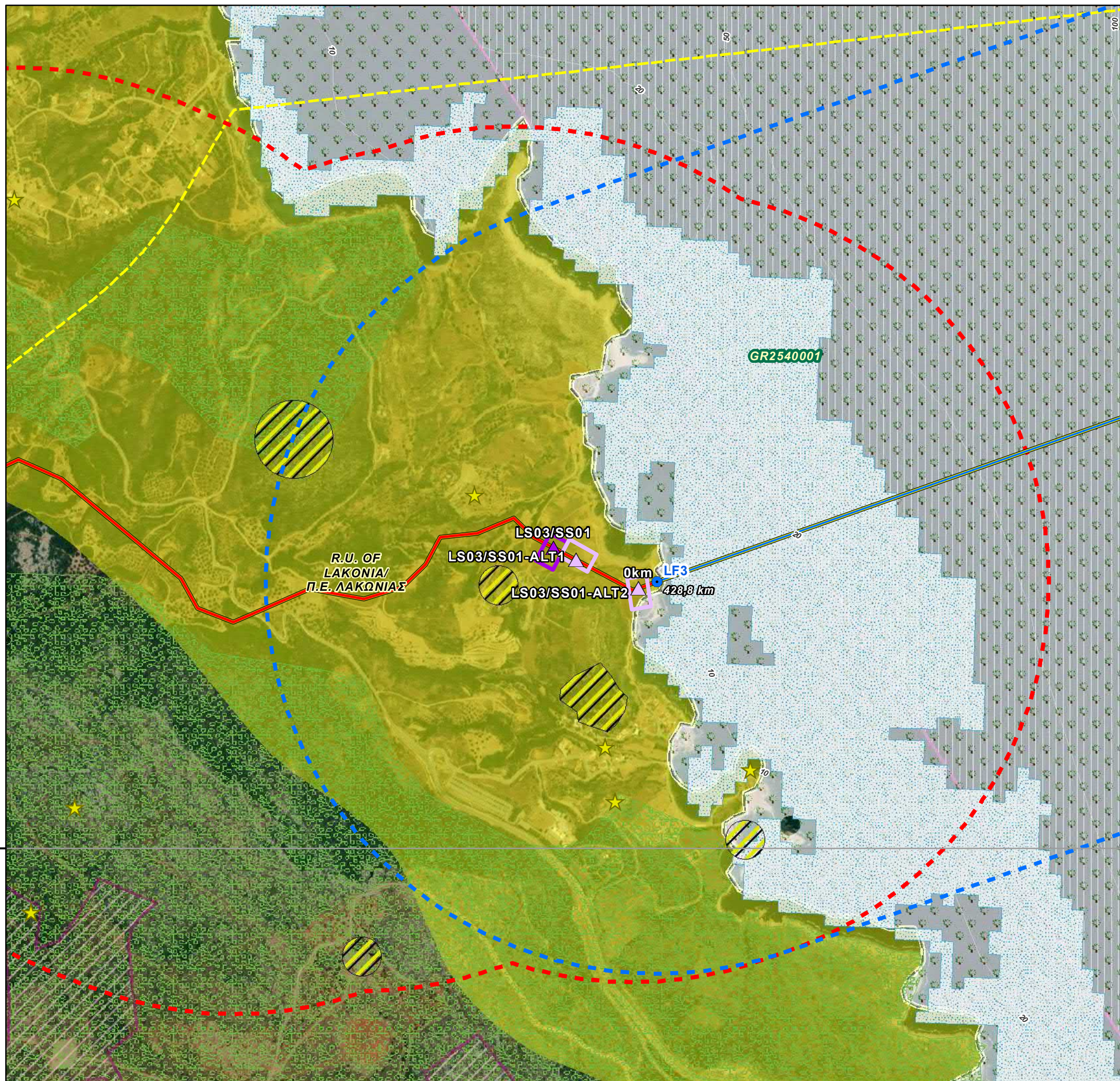
PROJECT TITLE - ΤΙΤΛΟΣ ΕΡΓΟΥ
**EASTMED PIPELINE PROJECT
ΕΡΓΟ ΑΓΩΓΟΥ EASTMED**

DOCUMENT TITLE - ΤΙΤΛΟΣ ΕΓΓΡΑΦΟΥ
**EASTMED GREEK SECTION - ENVIRONMENTAL & SOCIAL IMPACT ASSESSMENT
EASTMED ΕΛΛΗΝΙΚΟ ΤΜΗΜΑ - ΜΕΛΕΤΗ ΠΕΡΙΒΑΛΛΟΝΤΙΚΩΝ & ΚΟΙΝΩΝΙΚΩΝ ΕΠΙΠΤΩΣΕΩΝ**

Map n°: 15.1.3.2
ALTERNATIVE STATIONS MAP / ΧΑΡΤΗΣ ΕΝΑΛΛΑΚΤΙΚΩΝ ΣΤΑΘΜΩΝ
Compressor Station / Metering Station CS2/MS2-CS2/MS2N & Alternatives

Scale/Κλίμακα: 1:95,000
Project DWG No./ Αρ. Σχ. Έργου: **PERM-GREE-ESIA-DWG-0005 / Section 15.1.3.2**

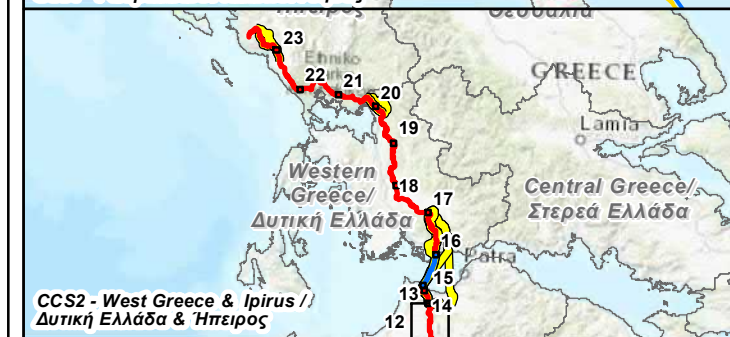
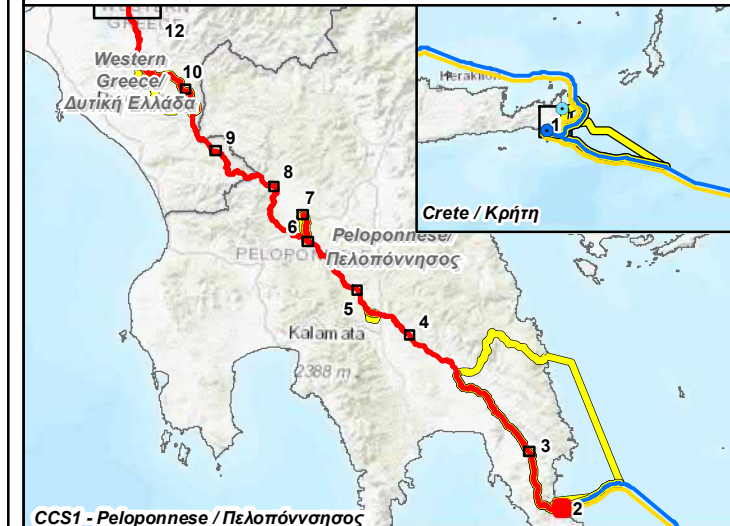
Size/Μέγεθος: A3
Company's DWG No./ Αρ. Σχ. Εταιρείας: -
Engineer's DWG No./ Αρ. Σχ. Μελετητή: -
Sheet/Φύλλο: 1 / 23




REFERENCE DOCUMENTS / DRAWINGS
ΣΧΕΤΙΚΑ ΕΓΓΡΑΦΑ / ΣΧΕΔΙΑ

DOCUMENT / ΑΡ. ΕΓΓΡΑΦΟΥ	DOCUMENT TITLE / ΤΙΤΛΟΣ ΕΓΓΡΑΦΟΥ

KEY PLAN / ΚΛΕΙΔΑ



SCALE / ΚΛΙΜΑΚΑ



NOTE / ΣΗΜΕΙΩΣΗ

Kilometer Positions (KP) along OSS2/OSS2N Line correspond to the integrated chainage of the line, starting from Cyprus. Chainage of the Greek Section of OSS2/OSS2N Line starts at KP 293.
Οι Χιλιομετρικές Θέσεις (ΧΘ) κατά μήκος της Γραμμής OSS2/OSS2N αντιστοιχούν στην ενιαία χιλιομετρηση της γραμμής, που ξεκινάει από την Κύπρο. Η χιλιομετρηση του Ελληνικού Τμήματος της Γραμμής OSS2/OSS2N ξεκινάει από τη ΧΘ 293.

Rev. Αναθ.	Date Ημερομ.	Description Περιγραφή	GIE Drawn Σχεδίαση	HOD Checked Έλεγχος	SPP Approved Έγκριση
0	30/5/2022	ISSUED FOR REVIEW	GIE	HOD	SPP

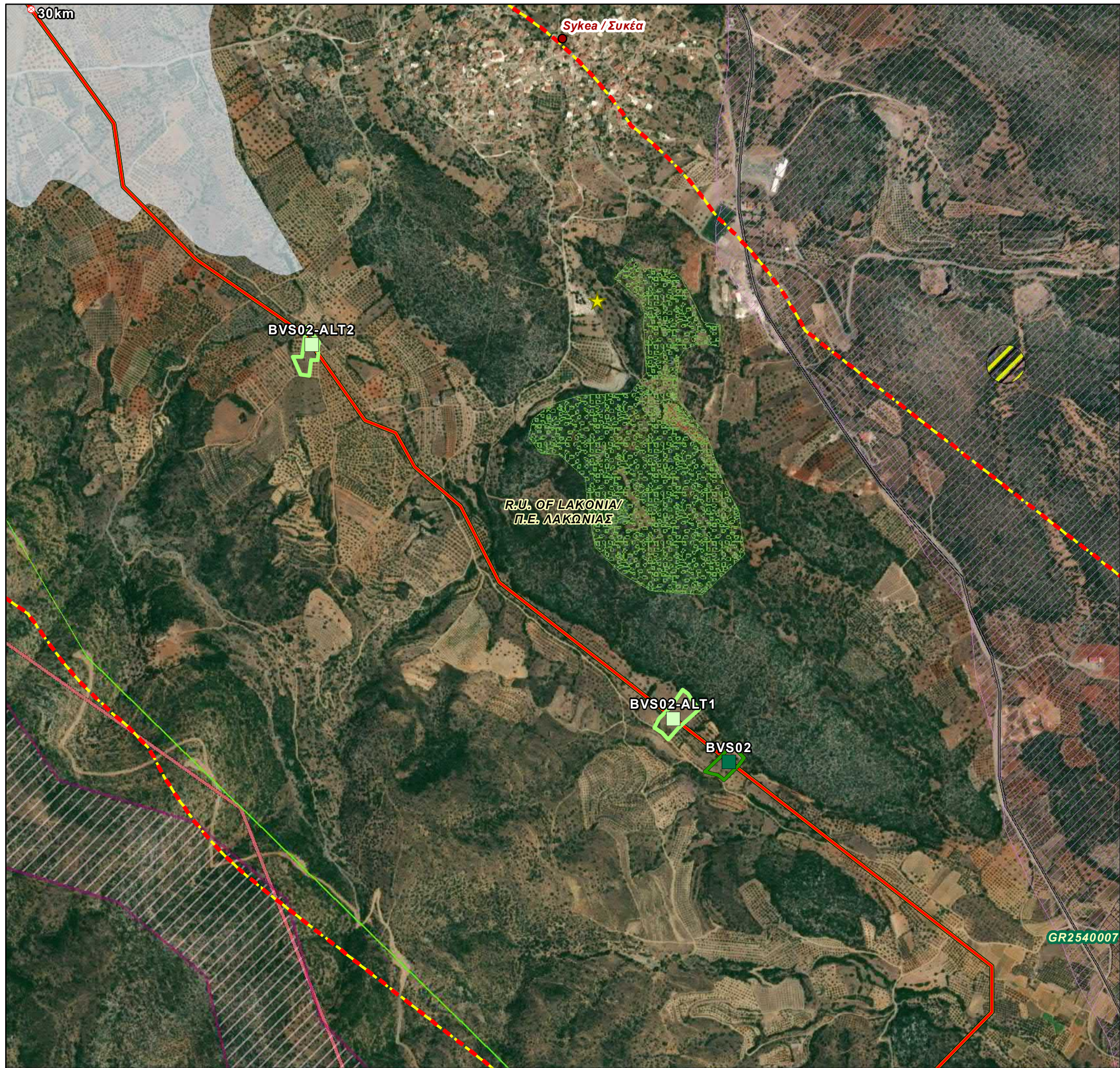
Contract No: Αρ. Συμβολαίου: AF117275

COMPANY / ΕΤΑΙΡΕΙΑ: **IGI Poseidon** CONSULTANT / ΣΥΜΒΟΥΛΟΣ: **Asprofos engineering**

PROJECT TITLE - ΤΙΤΛΟΣ ΕΡΓΟΥ
EASTMED PIPELINE PROJECT
ΕΡΓΟ ΑΓΩΓΟΥ EASTMED

DOCUMENT TITLE - ΤΙΤΛΟΣ ΕΓΓΡΑΦΟΥ
EASTMED GREEK SECTION - ENVIRONMENTAL & SOCIAL IMPACT ASSESSMENT
ΕΑΣΤΜΕΔ ΕΛΛΗΝΙΚΟ ΤΜΗΜΑ - ΜΕΛΕΤΗ ΠΕΡΙΒΑΛΛΟΝΤΙΚΩΝ & ΚΟΙΝΩΝΙΚΩΝ ΕΠΙΠΤΩΣΕΩΝ

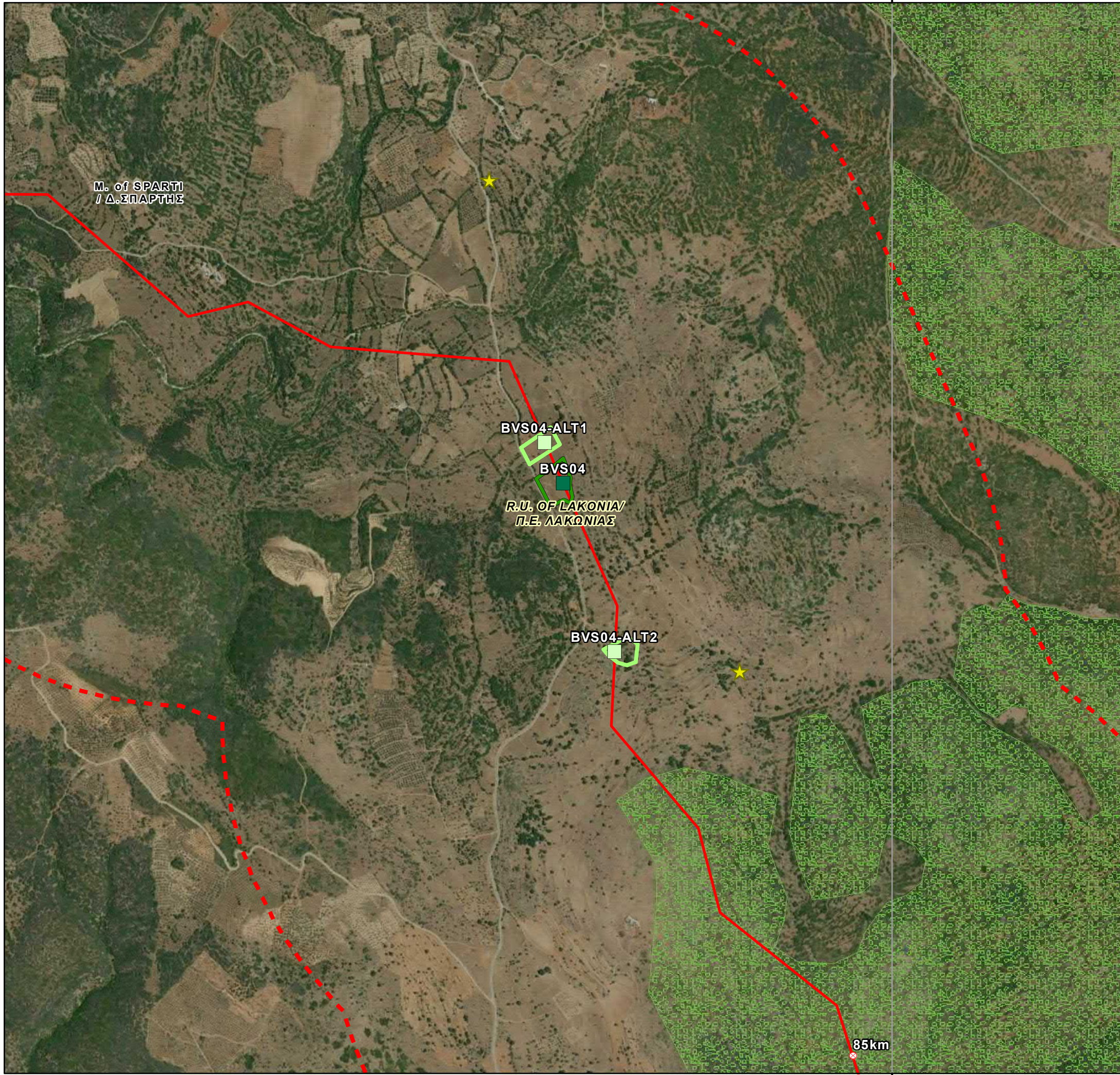
Map n°: 15.1.3.2	ALTERNATIVE STATIONS MAP/ ΧΑΡΤΗΣ ΕΝΑΛΛΑΚΤΙΚΩΝ ΣΤΑΘΜΩΝ Land Fall Station / Scraper Station LS03/SS01 & Alternatives	
Scale/ Κλίμακα 1:10.000	Project DWG No./ Αρ. Σχ. Έργου: PERM-GREE-ESIA-DWG-0005 / Section 15.1.3.2	Rev/ Αναθ 0
Size/ Μέγεθος A3	Company's DWG No./ Αρ. Σχ. Εταιρείας: - Engineer's DWG No./ Αρ. Σχ. Μελετητή: -	Sheet/ Φύλλο 2 / 23



REFERENCE DOCUMENTS / DRAWINGS ΣΧΕΤΙΚΑ ΕΓΓΡΑΦΑ / ΣΧΕΔΙΑ					
DOCUMENT / ΑΡ. ΕΓΓΡΑΦΟΥ	DOCUMENT/TITLE / ΤΙΤΛΟΣ ΕΓΓΡΑΦΟΥ				
KEY PLAN / ΚΛΕΙΔΑ					
<p>SCALE / ΚΛΙΜΑΚΑ</p> <p>0 0,2 0,4 km</p> <p>Coordinate System: Greek Grid Projection: Transverse Mercator Datum: GGRS 1987 WKID: 3857 Authority: EPSG</p>					
NOTE / ΣΗΜΕΙΩΣΗ					
<p>Kilometer Positions (KP) along OSS2/OSS2N Line correspond to the integrated chainage of the line, starting from Cyprus. Chainage of the Greek Section of OSS2/OSS2N Line starts at KP 293.</p> <p>Οι Χιλιόμετρικες Θέσεις (ΧΘ) κατά μήκος της Γραμμής OSS2/OSS2N αντιστοιχούν στην ενιαία χιλιόμετρηση της γραμμής, που ξεκινάει από την Κύπρο. Η χιλιόμετρηση του Ελληνικού Τμήματος της Γραμμής OSS2/OSS2N ξεκινάει από τη ΧΘ 293.</p>					
0	30/5/2022	ISSUED FOR REVIEW	GIE	HOD	SPP
Rev. Αναθ.	Date Ημερομ.	Description Περιγραφή	Drawn Σχεδίαση	Checked Έλεγχος	Approved Έγκριση
Contract No: Αρ. Συμβολαίου: AF117275					
COMPANY / ΕΤΑΙΡΕΙΑ			CONSULTANT/ ΣΥΜΒΟΥΛΟΣ		
PROJECT TITLE - ΤΙΤΛΟΣ ΕΡΓΟΥ					
EASTMED PIPELINE PROJECT					
ΕΡΓΟ ΑΓΩΓΟΥ EASTMED					
DOCUMENT TITLE - ΤΙΤΛΟΣ ΕΓΓΡΑΦΟΥ					
EASTMED GREEK SECTION - ENVIRONMENTAL & SOCIAL IMPACT ASSESSMENT					
ΕΑΣΤΜΕΔ ΕΛΛΗΝΙΚΟ ΤΜΗΜΑ - ΜΕΛΕΤΗ ΠΕΡΙΒΑΛΛΟΝΤΙΚΩΝ & ΚΟΙΝΩΝΙΚΩΝ ΕΠΙΠΤΩΣΕΩΝ					
Map n°:	ALTERNATIVE STATIONS MAP/ ΧΑΡΤΗΣ ΕΝΑΛΛΑΚΤΙΚΩΝ ΣΤΑΘΜΩΝ				
15.1.3.2	Block Valve Station BVS02 & Alternatives				
Scale/ Κλίμακα 1:10.000	Project DWG No./ Αρ. Σχ. Έργου: PERM-GREE-ESIA-DWG-0005 / Section 15.1.3.2				Rev/ Αναθ 0
Size/ Μέγεθος A3	Company's DWG No/ Αρ. Σχ. Εταιρείας:	Engineer's DWG No/ Αρ. Σχ. Μελετητή:	Sheet/ Φύλλο 3 / 23		
Document Name: 15.1.3.2 Alternatives Stations Map_Compressors_Sheets					

E:\HELLENIC PERIODIC EIM.S\A02\cibco\EastMed_ESIA - Documents\15.1.3.2 Alternatives Stations Map_Compressors_Sheets.mxd

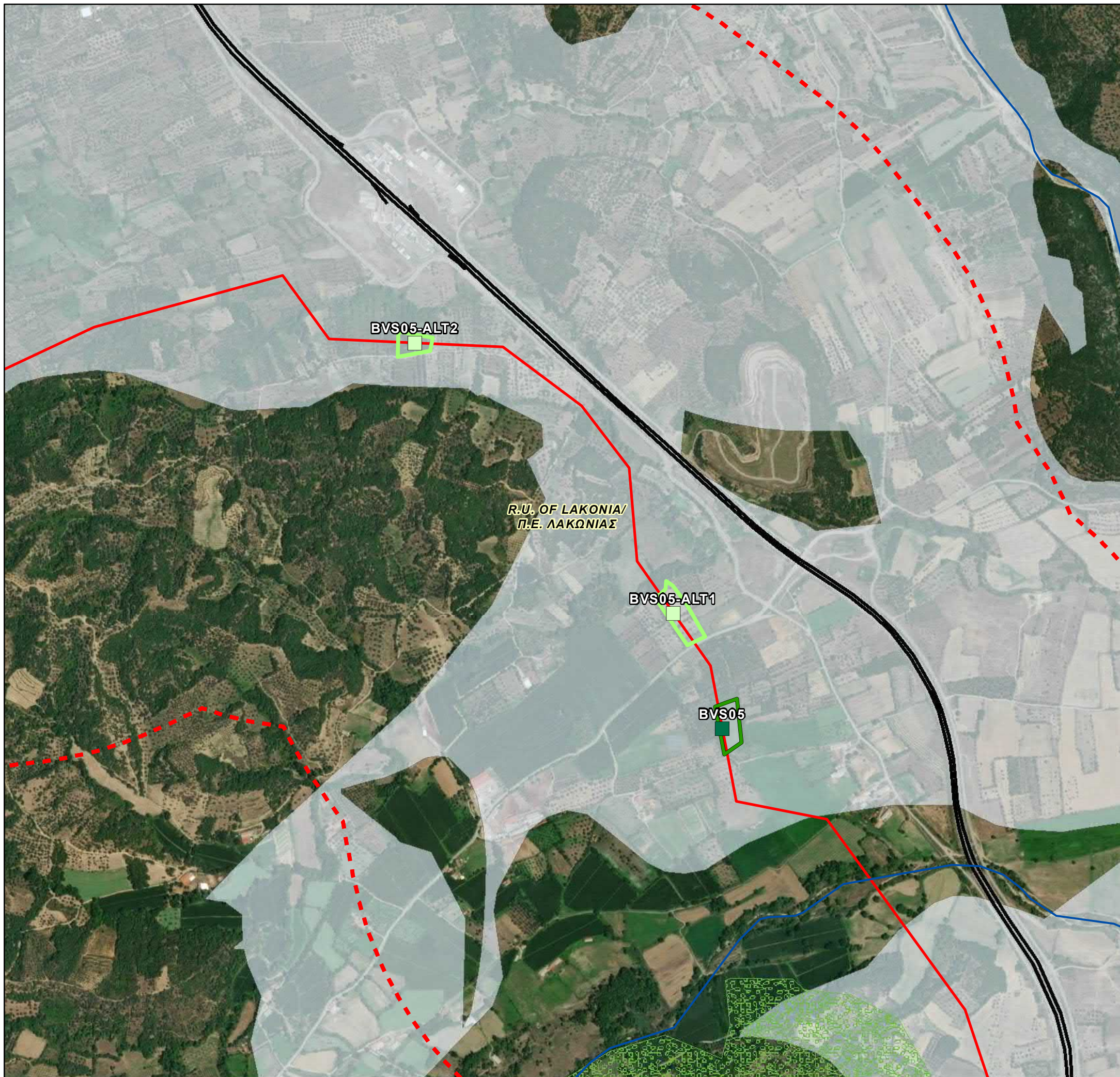
370000



E:\HELLENIC REGIONAL\15.3\Alternatives Stations Map_Compressors_Sheets.mxd

REFERENCE DOCUMENTS / DRAWINGS ΣΧΕΤΙΚΑ ΕΓΓΡΑΦΑ / ΣΧΕΔΙΑ					
DOCUMENT / ΑΡ. ΕΓΓΡΑΦΟΥ	DOCUMENT/TITLE / ΤΙΤΛΟΣ ΕΓΓΡΑΦΟΥ				
KEY PLAN / ΚΛΕΙΔΑ					
SCALE / ΚΛΙΜΑΚΑ					
				Coordinate System: Greek Grid Projection: Transverse Mercator Datum: GGRS 1987 WKID: 3857 Authority: EPSG	
NOTE / ΣΗΜΕΙΩΣΗ					
Kilometer Positions (KP) along OSS2/OSS2N Line correspond to the integrated chainage of the line, starting from Cyprus. Chainage of the Greek Section of OSS2/OSS2N Line starts at KP 293. Οι Χιλιόμετρικες Θέσεις (ΧΘ) κατά μήκος της Γραμμής OSS2/OSS2N αντιστοιχούν στην ενιαία χιλιόμετρηση της γραμμής, που ξεκινάει από την Κύπρο. Η χιλιόμετρηση του Ελληνικού Τμήματος της Γραμμής OSS2/OSS2N ξεκινάει από τη ΧΘ 293.					
0	30/5/2022	ISSUED FOR REVIEW	GIE	HOD	SPP
Rev. Αναθ.	Date Ημερομ.	Description Περιγραφή	Drawn Σχεδίαση	Checked Έλεγχος	Approved Έγκριση
Contract No: Αρ. Συμβολαίου: AF117275					
COMPANY / ΕΤΑΙΡΕΙΑ			CONSULTANT/ ΣΥΜΒΟΥΛΟΣ		
PROJECT TITLE - ΤΙΤΛΟΣ ΕΡΓΟΥ					
EASTMED PIPELINE PROJECT					
ΕΡΓΟ ΑΓΩΓΟΥ EASTMED					
DOCUMENT TITLE - ΤΙΤΛΟΣ ΕΓΓΡΑΦΟΥ					
EASTMED GREEK SECTION - ENVIRONMENTAL & SOCIAL IMPACT ASSESSMENT					
ΕΑΣΤΜΕΔ ΕΛΛΗΝΙΚΟ ΤΜΗΜΑ - ΜΕΛΕΤΗ ΠΕΡΙΒΑΛΛΟΝΤΙΚΩΝ & ΚΟΙΝΩΝΙΚΩΝ ΕΠΙΠΤΩΣΕΩΝ					
Map n°:	ALTERNATIVE STATIONS MAP/ ΧΑΡΤΗΣ ΕΝΑΛΛΑΚΤΙΚΩΝ ΣΤΑΘΜΩΝ				
15.1.3.2	Block Valve Station BVS04 & Alternatives				
Scale/ Κλίμακα 1:10.000	Project DWG No./ Αρ. Σχ. Έργου: PERM-GREE-ESIA-DWG-0005 / Section 15.1.3.2				Rev/ Αναθ 0
Size/ Μέγεθος A3	Company's DWG No/ Αρ. Σχ. Εταιρείας	Engineer's DWG No/ Αρ. Σχ. Μελετητή:	Sheet/ Φύλλο 4 / 23		
Document Name: 15.1.3.2 Alternatives Stations Map_Compressors_Sheets					

370000

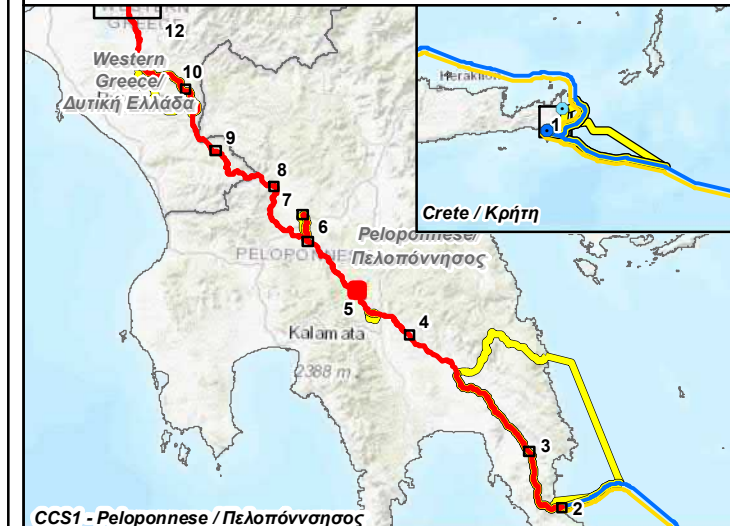


E:\HELLENIC PETROBRUM S.A\Documents\EastMed_ESIA - Documents\15.1.3.2 Alternatives Stations Map_Compressors_Sheets.mxd

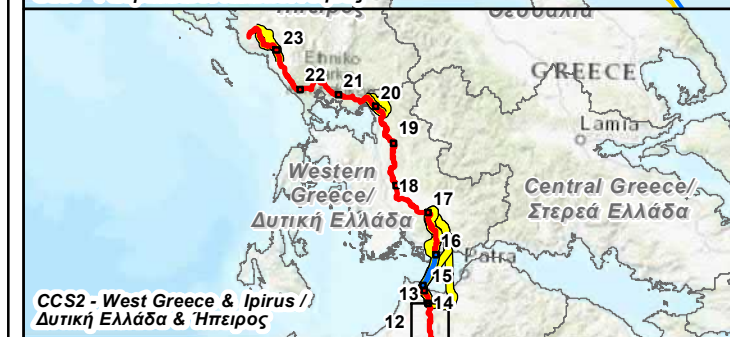
**REFERENCE DOCUMENTS / DRAWINGS
ΣΧΕΤΙΚΑ ΕΓΓΡΑΦΑ / ΣΧΕΔΙΑ**

DOCUMENT / ΑΡ. ΕΓΓΡΑΦΟΥ	DOCUMENT TITLE / ΤΙΤΛΟΣ ΕΓΓΡΑΦΟΥ

KEY PLAN / ΚΛΕΙΔΑ




CCS1 - Peloponnese / Πελοπόννησος



CCS2 - West Greece & Ipirus / Δυτική Ελλάδα & Ήπειρος

SCALE / ΚΛΙΜΑΚΑ



NOTE / ΣΗΜΕΙΩΣΗ

Kilometer Positions (KP) along OSS2/OSS2N Line correspond to the integrated chainage of the line, starting from Cyprus. Chainage of the Greek Section of OSS2/OSS2N Line starts at KP 293.
Οι Χιλιομετρικές Θέσεις (ΧΘ) κατά μήκος της Γραμμής OSS2/OSS2N αντιστοιχούν στην ενιαία χιλιομετρική της γραμμής, που ξεκινάει από την Κύπρο. Η χιλιομετρική του Ελληνικού Τμήματος της Γραμμής OSS2/OSS2N ξεκινάει από τη ΧΘ 293.

Rev. Αναθ.	Date Ημερομ.	Description Περιγραφή	GIE Drawn Σχεδίαση	HOD Checked Έλεγχος	SPP Approved Έγκριση
0	30/5/2022	ISSUED FOR REVIEW	GIE	HOD	SPP

Contract No:
Αρ. Συμβολαίου: AF117275

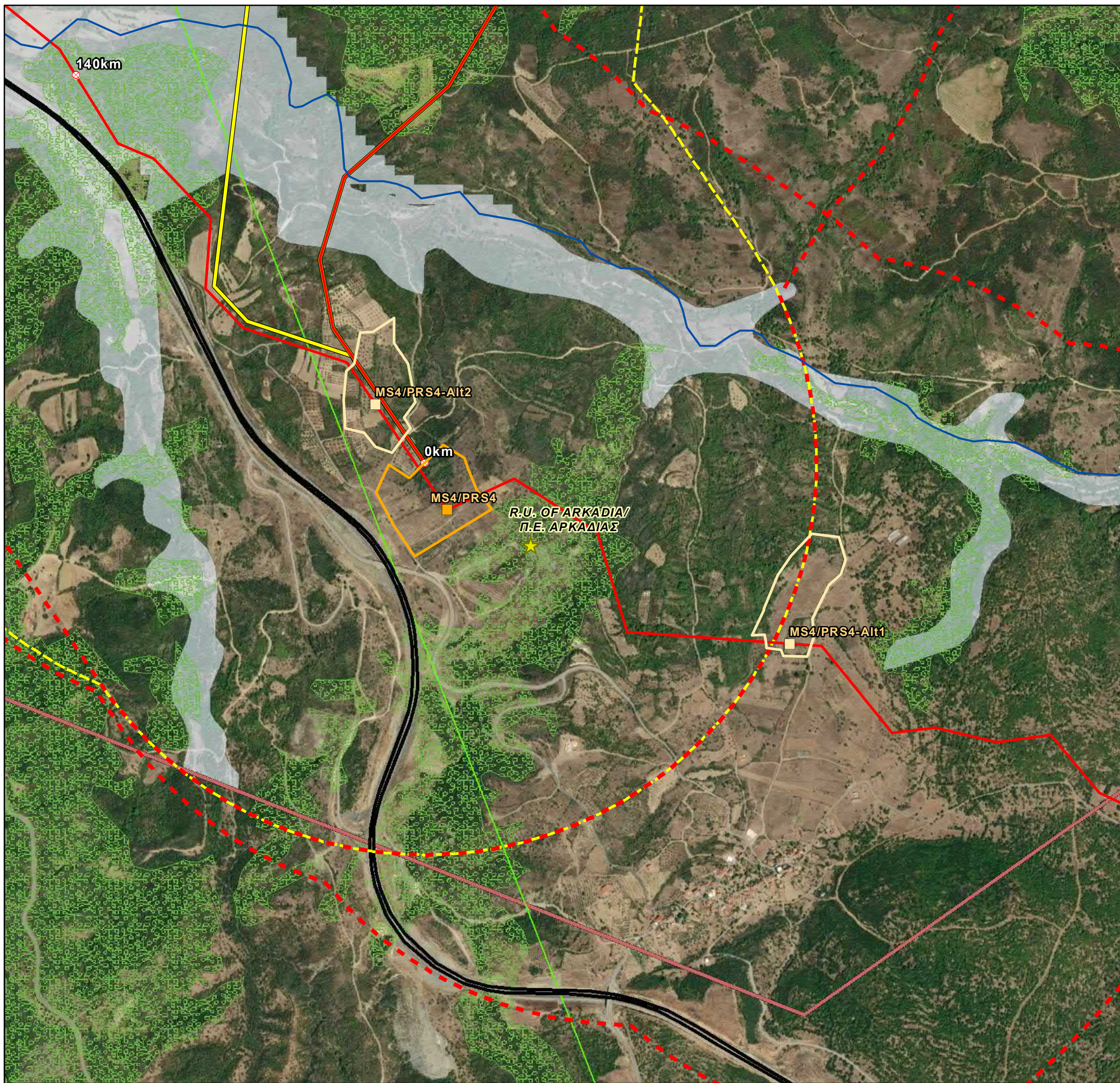
COMPANY / ΕΤΑΙΡΕΙΑ	CONSULTANT / ΣΥΜΒΟΥΛΟΣ

PROJECT TITLE - ΤΙΤΛΟΣ ΕΡΓΟΥ
**EASTMED PIPELINE PROJECT
ΕΡΓΟ ΑΓΩΓΟΥ EASTMED**

DOCUMENT TITLE - ΤΙΤΛΟΣ ΕΓΓΡΑΦΟΥ
**EASTMED GREEK SECTION - ENVIRONMENTAL & SOCIAL IMPACT ASSESSMENT
EASTMED ΕΛΛΗΝΙΚΟ ΤΜΗΜΑ - ΜΕΛΕΤΗ ΠΕΡΙΒΑΛΛΟΝΤΙΚΩΝ & ΚΟΙΝΩΝΙΚΩΝ ΕΠΙΠΤΩΣΕΩΝ**

Map n°:
15.1.3.2
**ALTERNATIVE STATIONS MAP/
ΧΑΡΤΗΣ ΕΝΑΛΛΑΚΤΙΚΩΝ ΣΤΑΘΜΩΝ
Block Valve Station BVS05 & Alternatives**

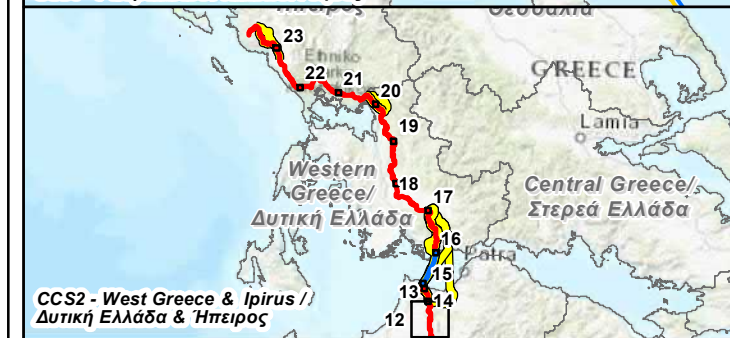
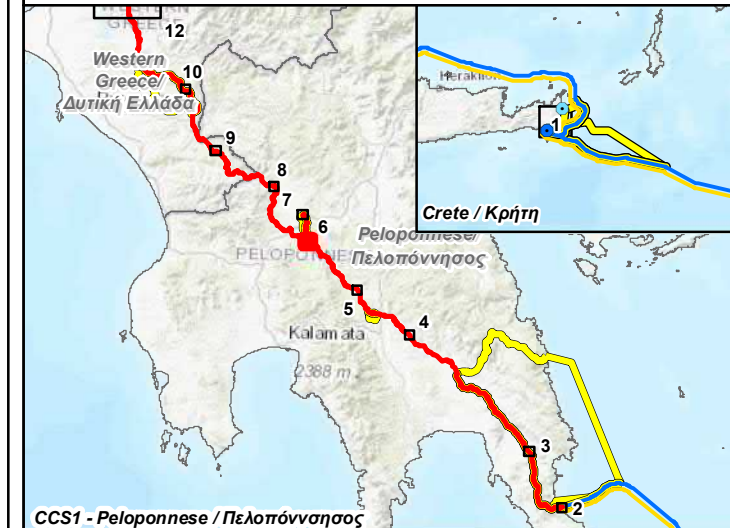
Scale/ Κλίμακα 1:10.000	Project DWG No./ Αρ. Σχ. Έργου: PERM-GREE-ESIA-DWG-0005 / Section 15.1.3.2	Rev/ Αναθ 0
Size/ Μέγεθος A3	Company's DWG No./ Αρ. Σχ. Εταιρείας: - Engineer's DWG No./ Αρ. Σχ. Μελετητή: -	Sheet/ Φύλλο 5 / 23



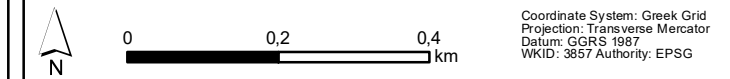
REFERENCE DOCUMENTS / DRAWINGS
ΣΧΕΤΙΚΑ ΕΓΓΡΑΦΑ / ΣΧΕΔΙΑ

DOCUMENT / ΑΡ. ΕΓΓΡΑΦΟΥ	DOCUMENT TITLE / ΤΙΤΛΟΣ ΕΓΓΡΑΦΟΥ

KEY PLAN / ΚΛΕΙΔΑ



SCALE / ΚΛΙΜΑΚΑ



NOTE / ΣΗΜΕΙΩΣΗ

Kilometer Positions (KP) along OSS2/OSS2N Line correspond to the integrated chainage of the line, starting from Cyprus. Chainage of the Greek Section of OSS2/OSS2N Line starts at KP 293.
Οι Χιλιόμετρικες Θέσεις (ΧΘ) κατά μήκος της Γραμμής OSS2/OSS2N αντιστοιχούν στην ενιαία χιλιόμετρηση της γραμμής, που ξεκινάει από την Κύπρο. Η χιλιόμετρηση του Ελληνικού Τμήματος της Γραμμής OSS2/OSS2N ξεκινάει από τη ΧΘ 293.

Rev. Αναθ.	Date Ημερομ.	Description Περιγραφή	GIE Drawn Σχεδίαση	HOD Checked Έλεγχος	SPP Approved Έγκριση
0	30/5/2022	ISSUED FOR REVIEW	GIE	HOD	SPP

Contract No: Αρ. Συμβολαίου: AF117275

COMPANY / ΕΤΑΙΡΕΙΑ: **IGI Poseidon** CONSULTANT/ ΣΥΜΒΟΥΛΟΣ: **Asprofos engineering**

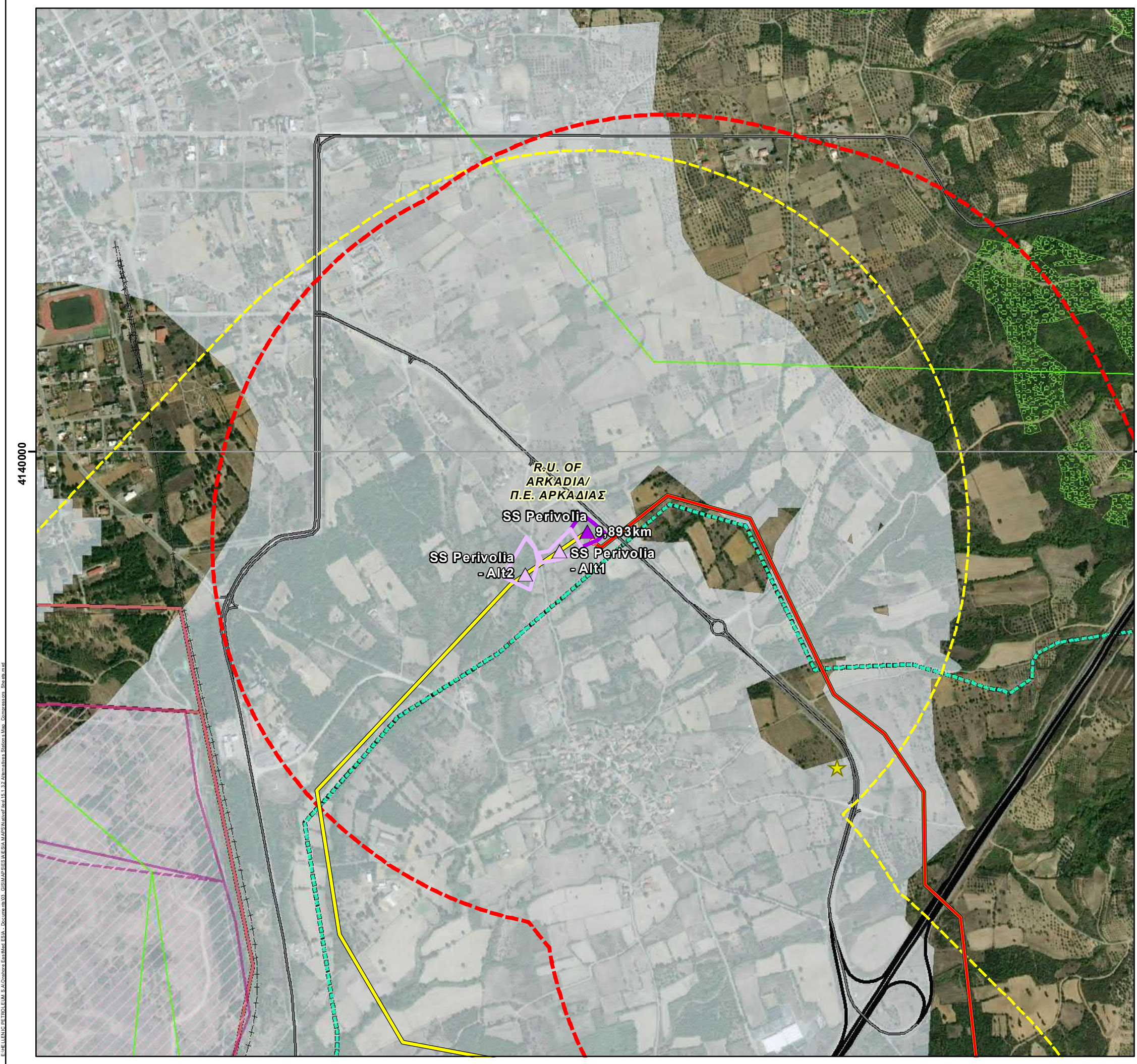
PROJECT TITLE - ΤΙΤΛΟΣ ΕΡΓΟΥ
EASTMED PIPELINE PROJECT
ΕΡΓΟ ΑΓΩΓΟΥ EASTMED

DOCUMENT TITLE - ΤΙΤΛΟΣ ΕΓΓΡΑΦΟΥ
EASTMED GREEK SECTION - ENVIRONMENTAL & SOCIAL IMPACT ASSESSMENT
EASTMED ΕΛΛΗΝΙΚΟ ΤΜΗΜΑ - ΜΕΛΕΤΗ ΠΕΡΙΒΑΛΛΟΝΤΙΚΩΝ & ΚΟΙΝΩΝΙΚΩΝ ΕΠΙΠΤΩΣΕΩΝ

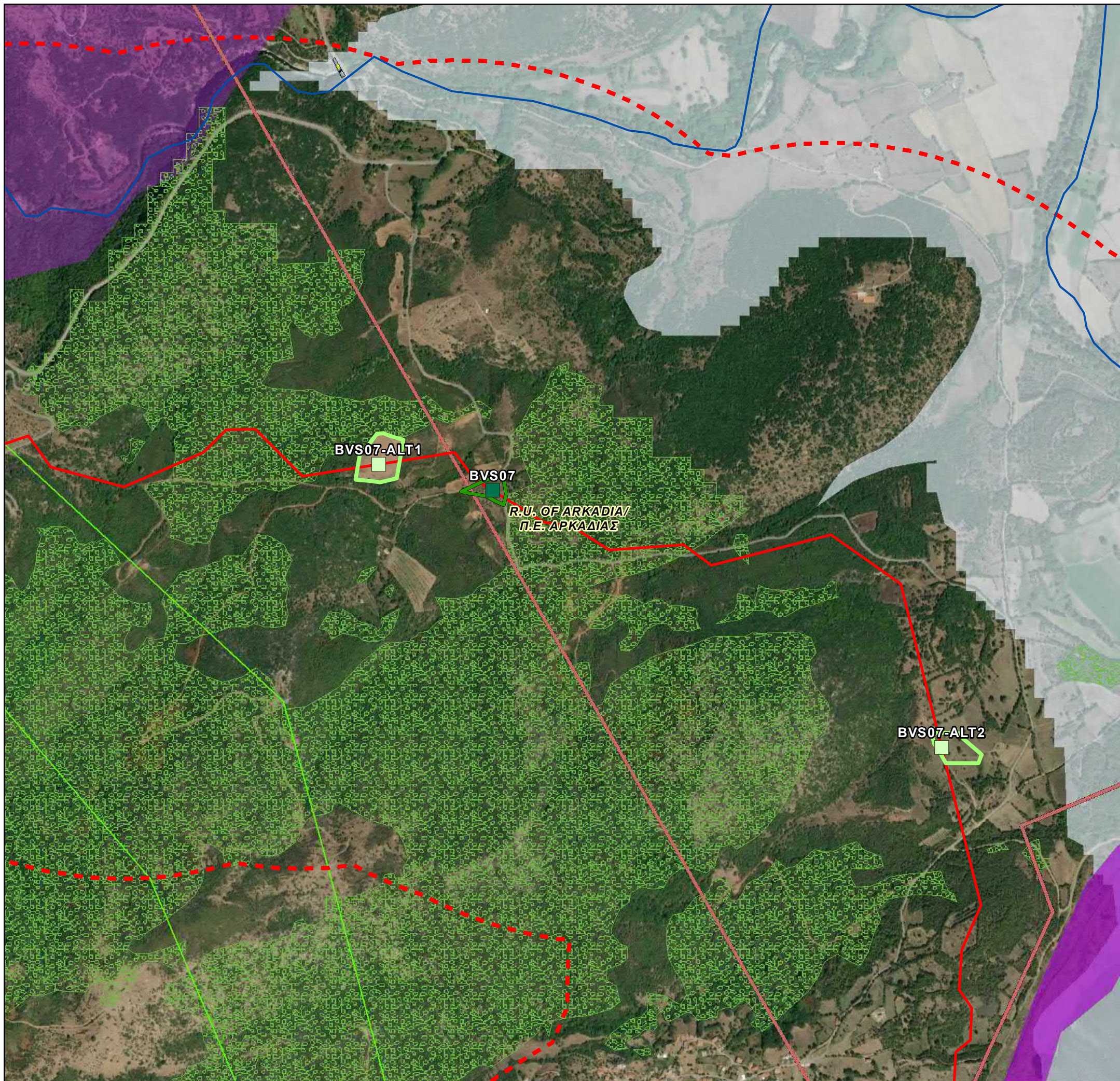
Map n°: 15.1.3.2
ALTERNATIVE STATIONS MAP/
ΧΑΡΤΗΣ ΕΝΑΛΛΑΚΤΙΚΩΝ ΣΤΑΘΜΩΝ
Heating Station & Metering/Regulating Station MS4/PRS4 & Alternatives

Scale/ Κλίμακα 1:10.000	Project DWG No./ Αρ. Σχ. Έργου: PERM-GREE-ESIA-DWG-0005 / Section 15.1.3.2	Rev/ Αναθ 0
Size/ Μέγεθος A3	Company's DWG No/ Αρ. Σχ. Εταιρείας: - Engineer's DWG No/ Αρ. Σχ. Μελετητή: -	Sheet/ Φύλλο 6 / 23

E:\HELLENIC PETROBRAS S.A\Documents\EastMed ESIA - Documents\03_GISMAP\SES\ESIA\MAPS\N\Map_15.1.3.2 Alternatives Stations Map_Compressors_Sheets.mxd



REFERENCE DOCUMENTS / DRAWINGS ΣΧΕΤΙΚΑ ΕΓΓΡΑΦΑ / ΣΧΕΔΙΑ																	
DOCUMENT / ΑΡ. ΕΓΓΡΑΦΟΥ	DOCUMENT TITLE / ΤΙΤΛΟΣ ΕΓΓΡΑΦΟΥ																
KEY PLAN / ΚΛΕΙΔΑ																	
SCALE / ΚΛΙΜΑΚΑ																	
NOTE / ΣΗΜΕΙΩΣΗ																	
<p>Kilometer Positions (KP) along OSS2/OSS2N Line correspond to the integrated chainage of the line, starting from Cyprus. Chainage of the Greek Section of OSS2/OSS2N Line starts at KP 293.</p> <p>Οι Χιλιόμετρικές Θέσεις (ΧΘ) κατά μήκος της Γραμμής OSS2/OSS2N αντιστοιχούν στην ενιαία χιλιόμετρηση της γραμμής, που ξεκινάει από την Κύπρο. Η χιλιόμετρηση του Ελληνικού Τμήματος της Γραμμής OSS2/OSS2N ξεκινάει από τη ΧΘ 293.</p>																	
<table border="1" style="width: 100%; border-collapse: collapse;"> <thead> <tr> <th>Rev. Αναθ.</th> <th>Date Ημερομ.</th> <th>Description Περιγραφή</th> <th>GIE Drawn Σχεδίαση</th> <th>HOD Checked Έλεγχος</th> <th>SPP Approved Έγκριση</th> </tr> </thead> <tbody> <tr> <td>0</td> <td>30/5/2022</td> <td>ISSUED FOR REVIEW</td> <td>GIE</td> <td>HOD</td> <td>SPP</td> </tr> </tbody> </table>						Rev. Αναθ.	Date Ημερομ.	Description Περιγραφή	GIE Drawn Σχεδίαση	HOD Checked Έλεγχος	SPP Approved Έγκριση	0	30/5/2022	ISSUED FOR REVIEW	GIE	HOD	SPP
Rev. Αναθ.	Date Ημερομ.	Description Περιγραφή	GIE Drawn Σχεδίαση	HOD Checked Έλεγχος	SPP Approved Έγκριση												
0	30/5/2022	ISSUED FOR REVIEW	GIE	HOD	SPP												
<p>Contract No: Αρ. Συμβολαίου: AF117275</p>																	
<p>COMPANY / ΕΤΑΙΡΕΙΑ</p>			<p>CONSULTANT/ ΣΥΜΒΟΥΛΟΣ</p>														
<p>PROJECT TITLE - ΤΙΤΛΟΣ ΕΡΓΟΥ</p> <p>EASTMED PIPELINE PROJECT</p> <p>ΕΡΓΟ ΑΓΩΓΟΥ EASTMED</p>																	
<p>DOCUMENT TITLE - ΤΙΤΛΟΣ ΕΓΓΡΑΦΟΥ</p> <p>EASTMED GREEK SECTION - ENVIRONMENTAL & SOCIAL IMPACT ASSESSMENT</p> <p>ΕASTMED ΕΛΛΗΝΙΚΟ ΤΜΗΜΑ - ΜΕΛΕΤΗ ΠΕΡΙΒΑΛΛΟΝΤΙΚΩΝ & ΚΟΙΝΩΝΙΚΩΝ ΕΠΙΠΤΩΣΕΩΝ</p>																	
<p>Map n°: 15.1.3.2</p> <p style="text-align: center;">ALTERNATIVE STATIONS MAP/ ΧΑΡΤΗΣ ΕΝΑΛΛΑΚΤΙΚΩΝ ΣΤΑΘΜΩΝ</p> <p style="text-align: center;"><i>Scraper Station SS Perivolia & Alternatives</i></p>																	
<p>Scale/ Κλίμακα 1:10.000</p>		<p>Project DWG No./ Αρ. Σχ. Έργου: PERM-GREE-ESIA-DWG-0005 / Section 15.1.3.2</p>			<p>Rev/ Αναθ 0</p>												
<p>Size/ Μέγεθος A3</p>	<p>Company's DWG No/ Αρ. Σχ. Εταιρείας:</p>	<p>Engineer's DWG No/ Αρ. Σχ. Μελετητή:</p>		<p>Sheet/ Φύλλο 7 / 23</p>	<p>Document Name: 15.1.3.2 Alternatives Stations Map_Compressors_Sheets</p>												

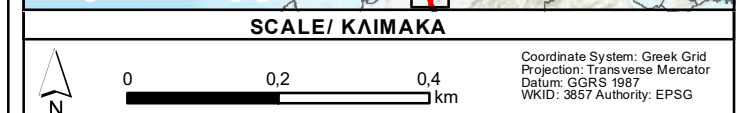
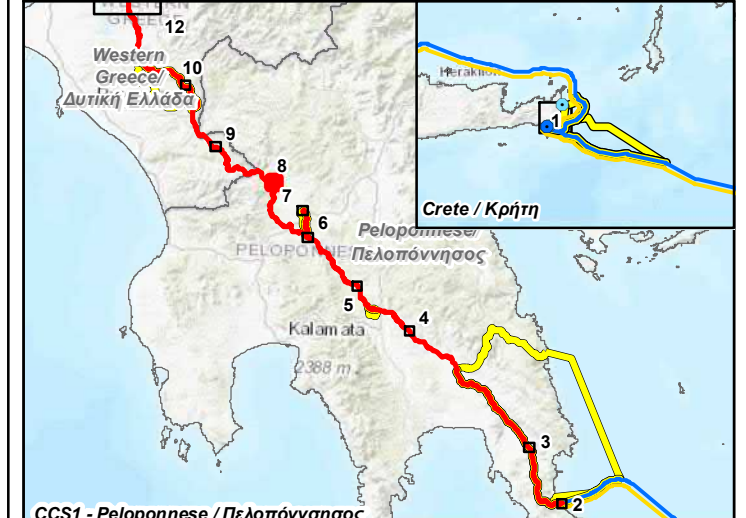


E:\HELLENIC PETROLIUM S.A. \Documents\EastMed ESIA - Documents\15.3.2 Alternatives Stations Map - Compressors_Sheets.mxd

**REFERENCE DOCUMENTS / DRAWINGS
ΣΧΕΤΙΚΑ ΕΓΓΡΑΦΑ / ΣΧΕΔΙΑ**

DOCUMENT / ΑΡ. ΕΓΓΡΑΦΟΥ	DOCUMENT TITLE / ΤΙΤΛΟΣ ΕΓΓΡΑΦΟΥ

KEY PLAN / ΚΛΕΙΔΑ



NOTE / ΣΗΜΕΙΩΣΗ

Kilometer Positions (KP) along OSS2/OSS2N Line correspond to the integrated chainage of the line, starting from Cyprus. Chainage of the Greek Section of OSS2/OSS2N Line starts at KP 293.
Οι Χιλιόμετρικές Θέσεις (ΧΘ) κατά μήκος της Γραμμής OSS2/OSS2N αντιστοιχούν στην ενιαία χιλιόμετρηση της γραμμής, που ξεκινάει από την Κύπρο. Η χιλιόμετρηση του Ελληνικού Τμήματος της Γραμμής OSS2/OSS2N ξεκινάει από τη ΧΘ 293.

Rev. Αναθ.	Date Ημερομ.	Description Περιγραφή	GIE Drawn Σχεδίαση	HOD Checked Έλεγχος	SPP Approved Έγκριση
0	30/5/2022	ISSUED FOR REVIEW	GIE	HOD	SPP

Contract No:
Αρ. Συμβολαίου: AF117275

COMPANY / ΕΤΑΙΡΕΙΑ	CONSULTANT / ΣΥΜΒΟΥΛΟΣ

PROJECT TITLE - ΤΙΤΛΟΣ ΕΡΓΟΥ
**EASTMED PIPELINE PROJECT
ΕΡΓΟ ΑΓΩΓΟΥ EASTMED**

DOCUMENT TITLE - ΤΙΤΛΟΣ ΕΓΓΡΑΦΟΥ
**EASTMED GREEK SECTION - ENVIRONMENTAL & SOCIAL IMPACT ASSESSMENT
EASTMED ΕΛΛΗΝΙΚΟ ΤΜΗΜΑ - ΜΕΛΕΤΗ ΠΕΡΙΒΑΛΛΟΝΤΙΚΩΝ
& ΚΟΙΝΩΝΙΚΩΝ ΕΠΙΠΤΩΣΕΩΝ**

Map n°:
15.1.3.2
**ALTERNATIVE STATIONS MAP/
ΧΑΡΤΗΣ ΕΝΑΛΛΑΚΤΙΚΩΝ ΣΤΑΘΜΩΝ
Block Valve Station BVS07 & Alternatives**

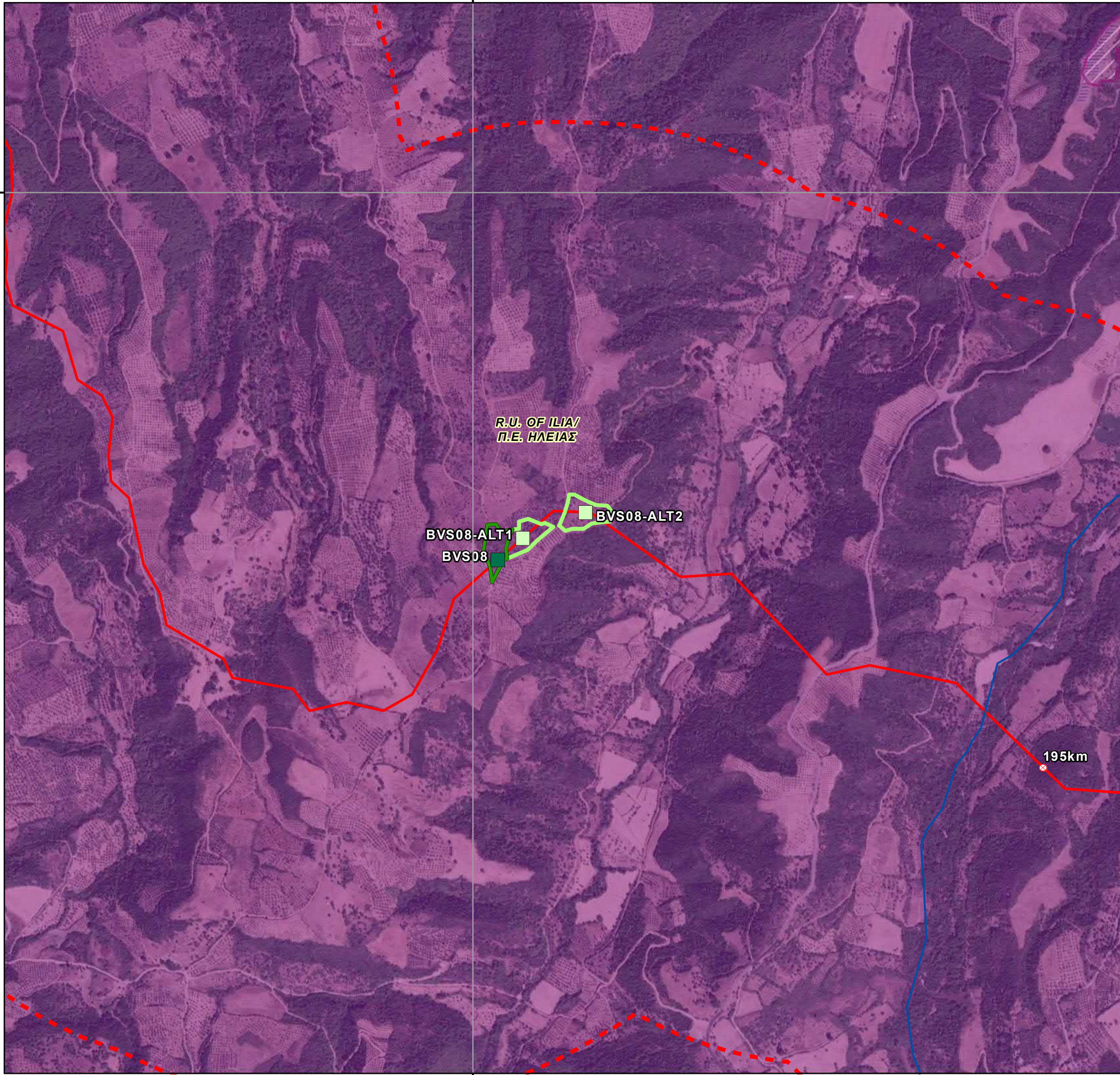
Scale/ Κλίμακα 1:10.000	Project DWG No./ Αρ. Σχ. Έργου: PERM-GREE-ESIA-DWG-0005 / Section 15.1.3.2	Rev/ Αναθ 0
Size/ Μέγεθος A3	Company's DWG No./ Αρ. Σχ. Εταιρείας: - Engineer's DWG No./ Αρ. Σχ. Μελετητή: -	Sheet/ Φύλλο 8 / 23

310000

4160000

4160000

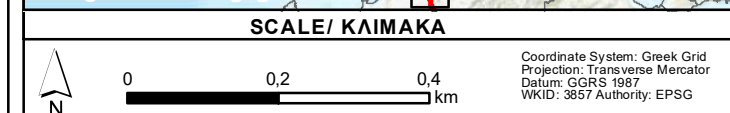
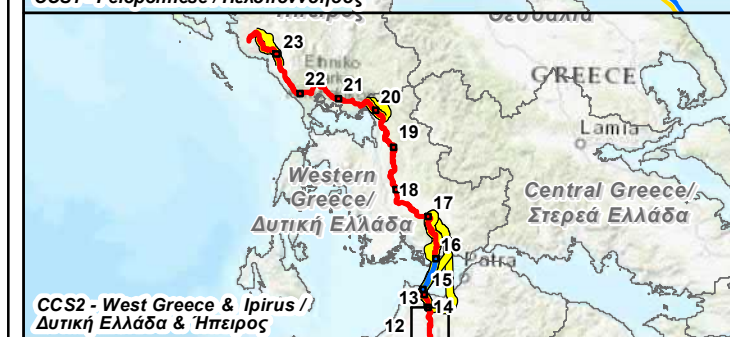
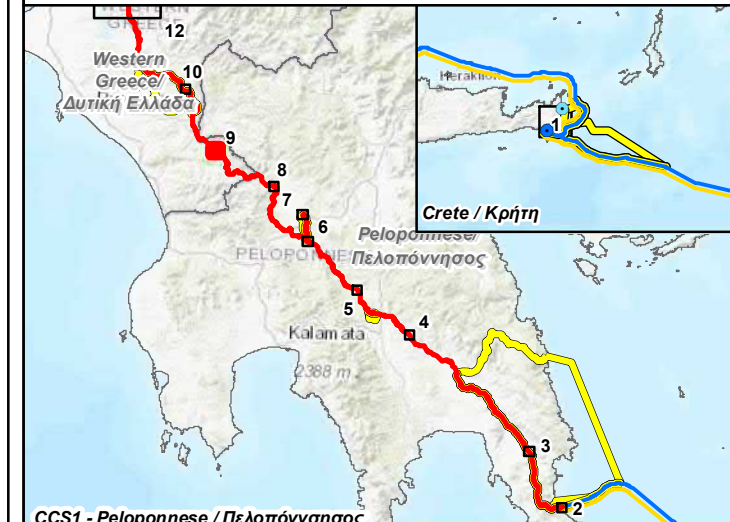
310000



**REFERENCE DOCUMENTS / DRAWINGS
ΣΧΕΤΙΚΑ ΕΓΓΡΑΦΑ / ΣΧΕΔΙΑ**

DOCUMENT / ΑΡ. ΕΓΓΡΑΦΟΥ	DOCUMENT TITLE / ΤΙΤΛΟΣ ΕΓΓΡΑΦΟΥ

KEY PLAN / ΚΛΕΙΔΑ



NOTE / ΣΗΜΕΙΩΣΗ

Kilometer Positions (KP) along OSS2/OSS2N Line correspond to the integrated chainage of the line, starting from Cyprus. Chainage of the Greek Section of OSS2/OSS2N Line starts at KP 293.
Οι Χιλιόμετρικες Θέσεις (ΧΘ) κατά μήκος της Γραμμής OSS2/OSS2N αντιστοιχούν στην ενιαία χιλιόμετρηση της γραμμής, που ξεκινάει από την Κύπρο. Η χιλιόμετρηση του Ελληνικού Τμήματος της Γραμμής OSS2/OSS2N ξεκινάει από τη ΧΘ 293.

Rev.	Date	Description	GIE	HOD	SPP
0	30/5/2022	ISSUED FOR REVIEW	GIE	HOD	SPP

Contract No:
Αρ. Συμβολαίου: AF117275

COMPANY / ΕΤΑΙΡΕΙΑ: **IGI Poseidon** CONSULTANT / ΣΥΜΒΟΥΛΟΣ: **Asprofos engineering**

PROJECT TITLE - ΤΙΤΛΟΣ ΕΡΓΟΥ
**EASTMED PIPELINE PROJECT
ΕΡΓΟ ΑΓΩΓΟΥ EASTMED**

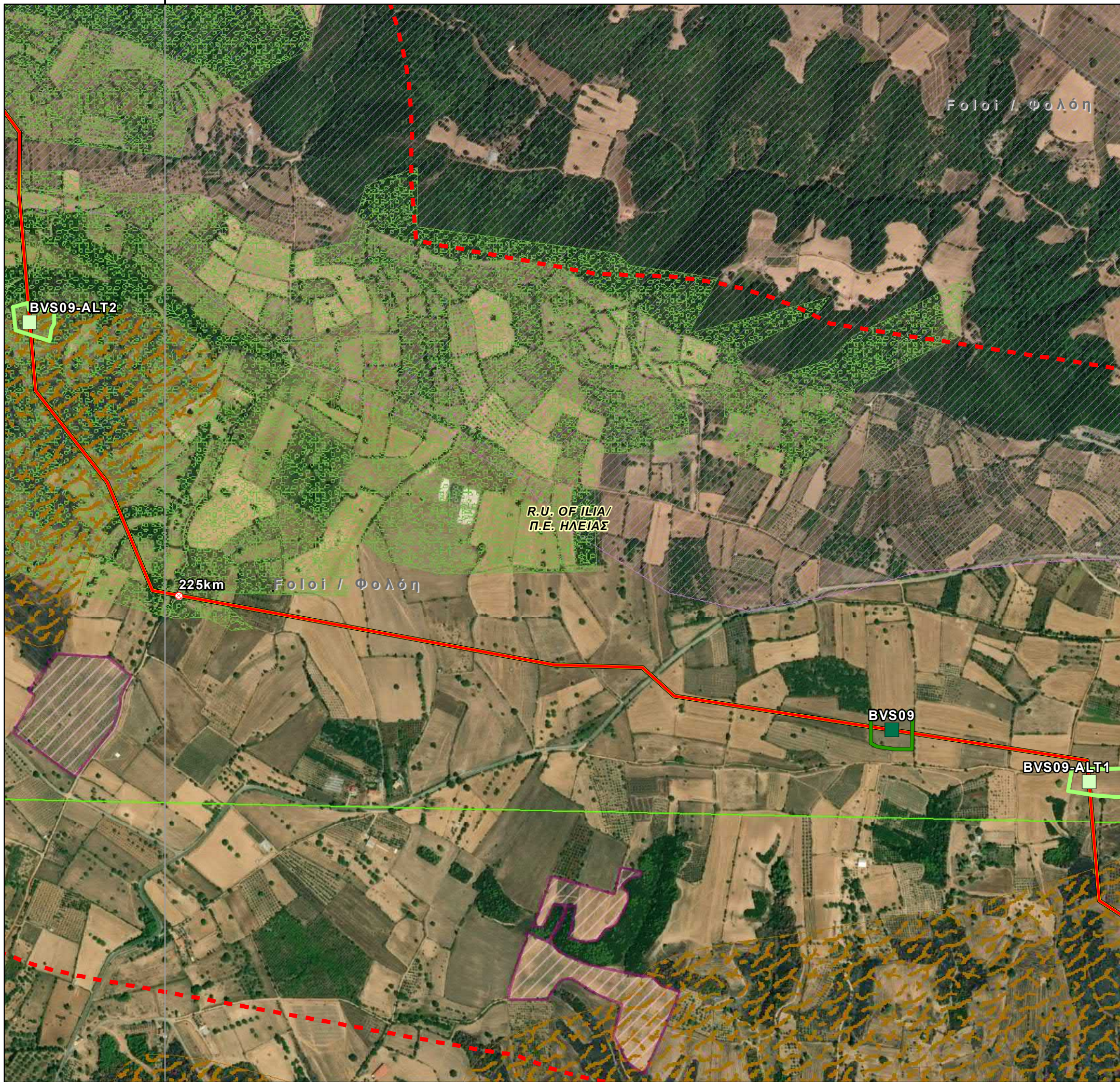
DOCUMENT TITLE - ΤΙΤΛΟΣ ΕΓΓΡΑΦΟΥ
**EASTMED GREEK SECTION - ENVIRONMENTAL & SOCIAL IMPACT ASSESSMENT
EASTMED ΕΛΛΗΝΙΚΟ ΤΜΗΜΑ - ΜΕΛΕΤΗ ΠΕΡΙΒΑΛΛΟΝΤΙΚΩΝ
& ΚΟΙΝΩΝΙΚΩΝ ΕΠΙΠΤΩΣΕΩΝ**

Map n°:
15.1.3.2 **ALTERNATIVE STATIONS MAP/
ΧΑΡΤΗΣ ΕΝΑΛΛΑΚΤΙΚΩΝ ΣΤΑΘΜΩΝ
Block Valve Station BVS08 & Alternatives**

Scale/ Κλίμακα 1:10.000	Project DWG No./ Αρ. Σχ. Έργου: PERM-GREE-ESIA-DWG-0005 / Section 15.1.3.2	Rev/ Αναθ 0
Size/ Μέγεθος A3	Company's DWG No./ Αρ. Σχ. Εταιρείας: - Engineer's DWG No./ Αρ. Σχ. Μελετητή: -	Sheet/ Φύλλο 9 / 23

E:\HELLENIC REGIONAL ILM.S\AUC\cuboch Eastmed ESIA - Documents\03_GISMAP\SES\ESIA\MAPS\N\alt\15.1.3.2 Alternatives Stations Map_Compressors_Sheets.mxd

300000



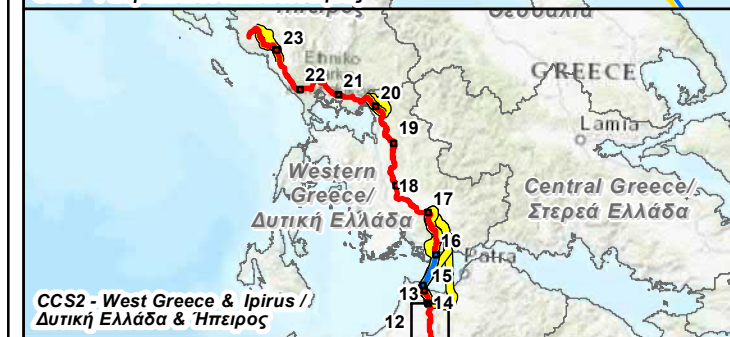
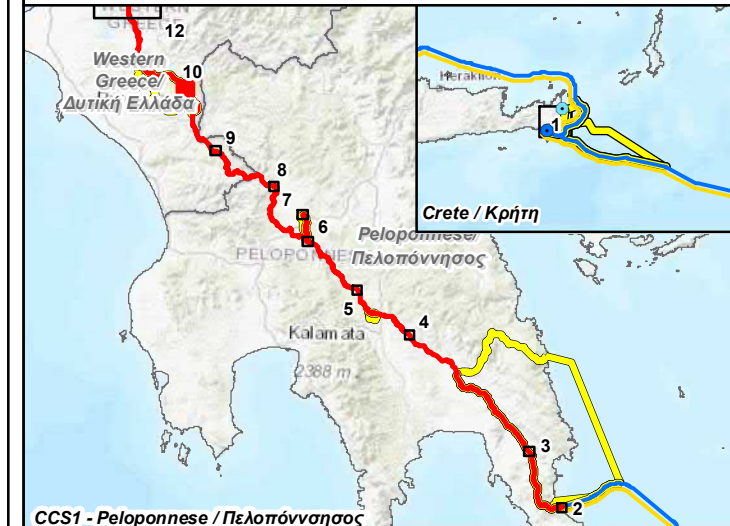
300000

E:\HELLENIC REGIONAL\ESIA\Documents\ESIA\Map\ASIS\Map_15.1.3.2_Alternatives_Stations_Map_Compressors_Sheets.mxd


**REFERENCE DOCUMENTS / DRAWINGS
ΣΧΕΤΙΚΑ ΕΓΓΡΑΦΑ / ΣΧΕΔΙΑ**

DOCUMENT / ΑΡ. ΕΓΓΡΑΦΟΥ	DOCUMENT TITLE / ΤΙΤΛΟΣ ΕΓΓΡΑΦΟΥ

KEY PLAN / ΚΛΕΙΔΑ



SCALE / ΚΛΙΜΑΚΑ



Coordinate System: Greek Grid
Projection: Transverse Mercator
Datum: GGRS 1987
WKID: 3857 Authority: EPSG

NOTE / ΣΗΜΕΙΩΣΗ

Kilometer Positions (KP) along OSS2/OSS2N Line correspond to the integrated chainage of the line, starting from Cyprus. Chainage of the Greek Section of OSS2/OSS2N Line starts at KP 293.
Οι Χιλιομετρικές Θέσεις (ΧΘ) κατά μήκος της Γραμμής OSS2/OSS2N αντιστοιχούν στην ενιαία χιλιόμετρηση της γραμμής, που ξεκινάει από την Κύπρο. Η χιλιόμετρηση του Ελληνικού Τμήματος της Γραμμής OSS2/OSS2N ξεκινάει από τη ΧΘ 293.

Rev.	Date	Description	GIE	HOD	SPP
0	30/5/2022	ISSUED FOR REVIEW	GIE	HOD	SPP
Αναθ.	Ημερομ.	Περιγραφή	Σχεδίαση	Έλεγχος	Έγκριση

Contract No:
Αρ. Συμβολαίου: AF117275

COMPANY / ΕΤΑΙΡΕΙΑ

IGI Poseidon

Asprofos
engineering

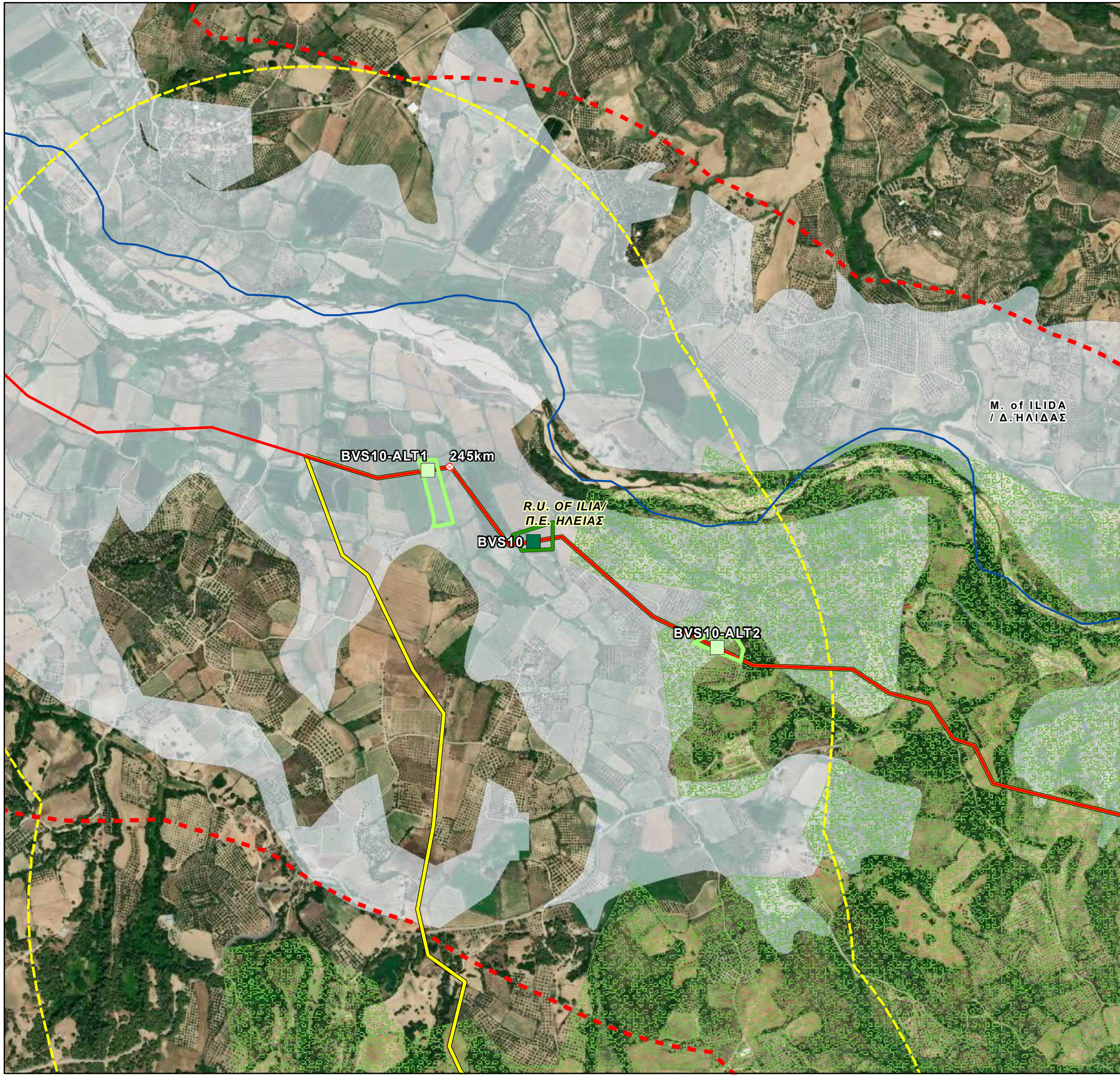
PROJECT TITLE - ΤΙΤΛΟΣ ΕΡΓΟΥ
**EASTMED PIPELINE PROJECT
ΕΡΓΟ ΑΓΩΓΟΥ EASTMED**

DOCUMENT TITLE - ΤΙΤΛΟΣ ΕΓΓΡΑΦΟΥ
**EASTMED GREEK SECTION - ENVIRONMENTAL & SOCIAL IMPACT ASSESSMENT
EASTMED ΕΛΛΗΝΙΚΟ ΤΜΗΜΑ - ΜΕΛΕΤΗ ΠΕΡΙΒΑΛΛΟΝΤΙΚΩΝ
& ΚΟΙΝΩΝΙΚΩΝ ΕΠΙΠΤΩΣΕΩΝ**

Map n°:
15.1.3.2
**ALTERNATIVE STATIONS MAP/
ΧΑΡΤΗΣ ΕΝΑΛΛΑΚΤΙΚΩΝ ΣΤΑΘΜΩΝ
Block Valve Station BVS09 & Alternatives**

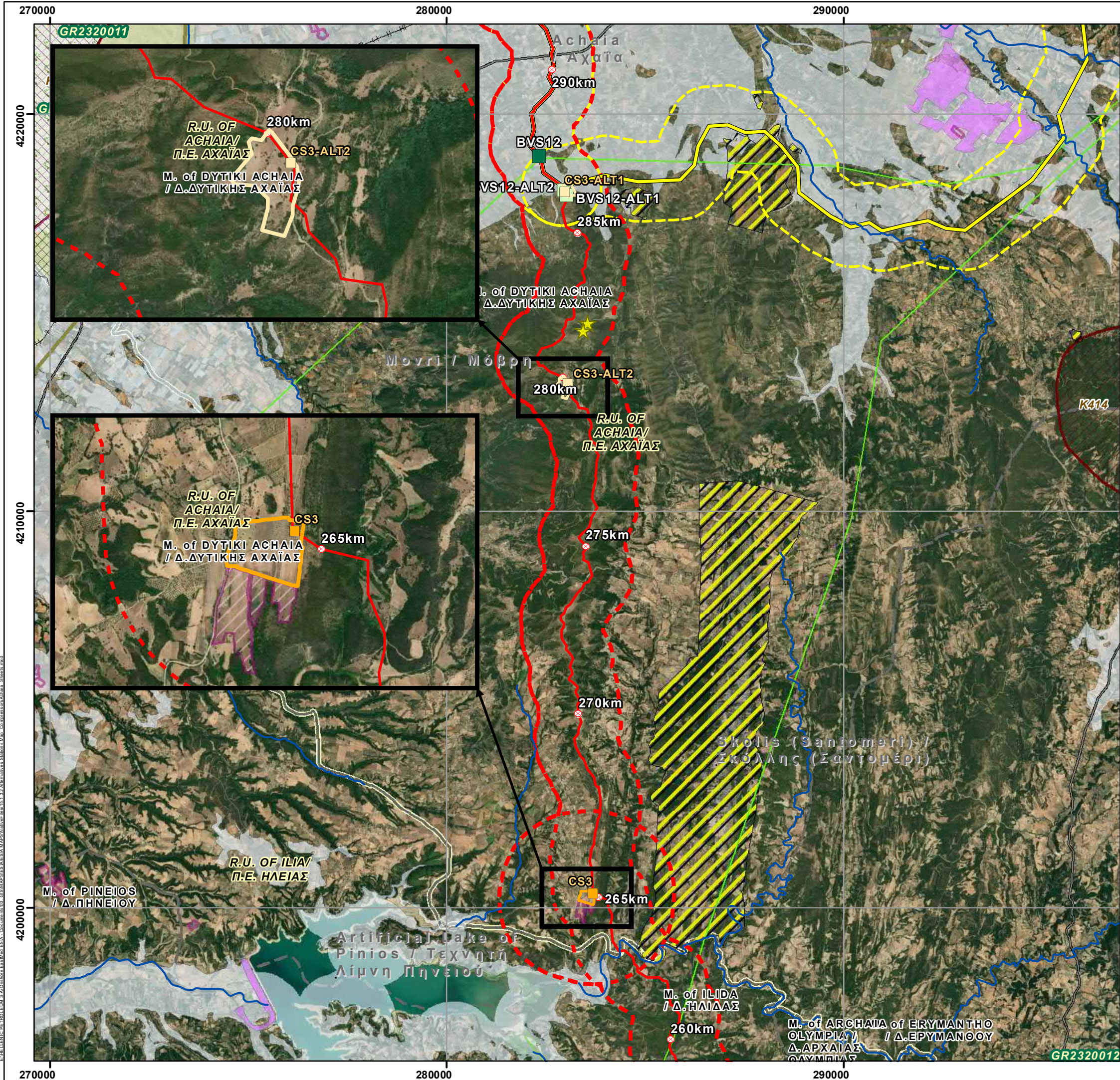
Scale/ Κλίμακα 1:10.000	Project DWG No./ Αρ. Σχ. Έργου: PERM-GREE-ESIA-DWG-0005 / Section 15.1.3.2	Rev/ Αναθ 0
Size/ Μέγεθος A3	Company's DWG No./ Αρ. Σχ. Εταιρείας: - Engineer's DWG No./ Αρ. Σχ. Μελετητή: -	Sheet/ Φύλλο 10 / 23

Document Name: 15.1.3.2 Alternatives Stations Map_Compressors_Sheets

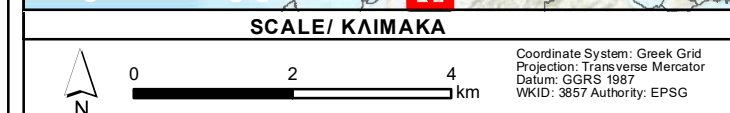
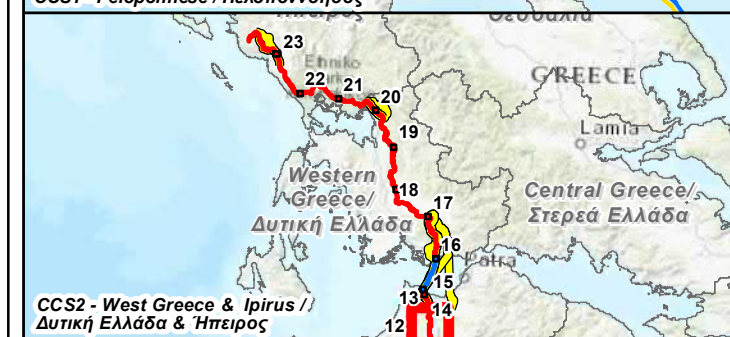
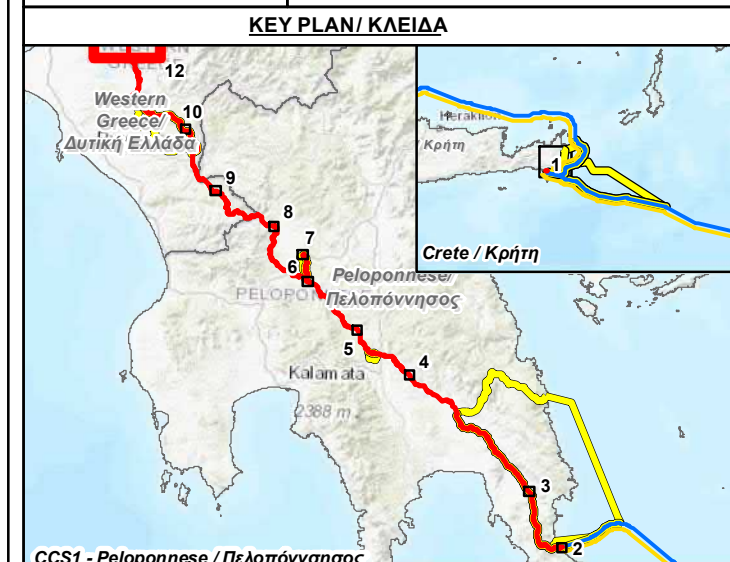


E:\HELLENIC PETROLIUM S.A\Compressor EastMed_ESIA - Documents\15.3 Alternatives Stations Map - Compressors_Sheets.mxd

REFERENCE DOCUMENTS / DRAWINGS ΣΧΕΤΙΚΑ ΕΓΓΡΑΦΑ / ΣΧΕΔΙΑ					
DOCUMENT / ΑΡ. ΕΓΓΡΑΦΟΥ	DOCUMENT/TITLE / ΤΙΤΛΟΣ ΕΓΓΡΑΦΟΥ				
KEY PLAN / ΚΛΕΙΔΑ					
SCALE / ΚΛΙΜΑΚΑ					
				Coordinate System: Greek Grid Projection: Transverse Mercator Datum: GGRS 1987 WKID: 3857 Authority: EPSG	
NOTE / ΣΗΜΕΙΩΣΗ					
Kilometer Positions (KP) along OSS2/OSS2N Line correspond to the integrated chainage of the line, starting from Cyprus. Chainage of the Greek Section of OSS2/OSS2N Line starts at KP 293. Οι Χιλιόμετρικές Θέσεις (ΧΘ) κατά μήκος της Γραμμής OSS2/OSS2N αντιστοιχούν στην ενιαία χιλιόμετρηση της γραμμής, που ξεκινάει από την Κύπρο. Η χιλιόμετρηση του Ελληνικού Τμήματος της Γραμμής OSS2/OSS2N ξεκινάει από τη ΧΘ 293.					
0	30/5/2022	ISSUED FOR REVIEW	GIE	HOD	SPP
Rev. Αναθ.	Date Ημερομ.	Description Περιγραφή	Drawn Σχεδίαση	Checked Έλεγχος	Approved Έγκριση
Contract No: Αρ. Συμβολαίου: AF117275					
COMPANY / ΕΤΑΙΡΕΙΑ			CONSULTANT/ ΣΥΜΒΟΥΛΟΣ		
PROJECT TITLE - ΤΙΤΛΟΣ ΕΡΓΟΥ					
EASTMED PIPELINE PROJECT ΕΡΓΟ ΑΓΩΓΟΥ EASTMED					
DOCUMENT TITLE - ΤΙΤΛΟΣ ΕΓΓΡΑΦΟΥ					
EASTMED GREEK SECTION - ENVIRONMENTAL & SOCIAL IMPACT ASSESSMENT EASTMED ΕΛΛΗΝΙΚΟ ΤΜΗΜΑ - ΜΕΛΕΤΗ ΠΕΡΙΒΑΛΛΟΝΤΙΚΩΝ & ΚΟΙΝΩΝΙΚΩΝ ΕΠΙΠΤΩΣΕΩΝ					
Map n°: 15.1.3.2	ALTERNATIVE STATIONS MAP/ ΧΑΡΤΗΣ ΕΝΑΛΛΑΚΤΙΚΩΝ ΣΤΑΘΜΩΝ <i>Block Valve Station BVS10 & Alternatives</i>				
Scale/ Κλίμακα 1:10.000	Project DWG No./ Αρ. Σχ. Έργου: PERM-GREE-ESIA-DWG-0005 / Section 15.1.3.2				Rev/ Αναθ 0
Size/ Μέγεθος A3	Company's DWG No./ Αρ. Σχ. Εταιρείας:	Engineer's DWG No./ Αρ. Σχ. Μελετητή:	Sheet/ Φύλλο 11 / 23		
Document Name: 15.1.3.2 Alternatives Stations Map - Compressors_Sheets					



REFERENCE DOCUMENTS / DRAWINGS ΣΧΕΤΙΚΑ ΕΓΓΡΑΦΑ / ΣΧΕΔΙΑ	
DOCUMENT / ΑΡ. ΕΓΓΡΑΦΟΥ	DOCUMENT TITLE / ΤΙΤΛΟΣ ΕΓΓΡΑΦΟΥ



NOTE / ΣΗΜΕΙΩΣΗ

Kilometer Positions (KP) along OSS2/OSS2N Line correspond to the integrated chainage of the line, starting from Cyprus. Chainage of the Greek Section of OSS2/OSS2N Line starts at KP 293.

Οι Χιλιόμετρικες Θέσεις (ΧΘ) κατά μήκος της Γραμμής OSS2/OSS2N αντιστοιχούν στην ενιαία χιλιόμετρηση της γραμμής, που ξεκινάει από την Κύπρο. Η χιλιόμετρηση του Ελληνικού Τμήματος της Γραμμής OSS2/OSS2N ξεκινάει από τη ΧΘ 293.

Rev. Αναθ.	Date Ημερομ.	Description Περιγραφή	GIE Drawn Σχεδίαση	HOD Checked Έλεγχος	SPP Approved Έγκριση
0	30/5/2022	ISSUED FOR REVIEW	GIE	HOD	SPP

Contract No: AF117275
 Αρ. Συμβολαίου:

COMPANY / ΕΤΑΙΡΕΙΑ: **IGI Poseidon**

CONSULTANT / ΣΥΜΒΟΥΛΟΣ: **Asprofos engineering**

PROJECT TITLE - ΤΙΤΛΟΣ ΕΡΓΟΥ
**EASTMED PIPELINE PROJECT
 ΕΡΓΟ ΑΓΩΓΟΥ EASTMED**

DOCUMENT TITLE - ΤΙΤΛΟΣ ΕΓΓΡΑΦΟΥ
**EASTMED GREEK SECTION - ENVIRONMENTAL & SOCIAL IMPACT ASSESSMENT
 EASTMED ΕΛΛΗΝΙΚΟ ΤΜΗΜΑ - ΜΕΛΕΤΗ ΠΕΡΙΒΑΛΛΟΝΤΙΚΩΝ & ΚΟΙΝΩΝΙΚΩΝ ΕΠΙΠΤΩΣΕΩΝ**

Map n°: 15.1.3.2	ALTERNATIVE STATIONS MAP/ ΧΑΡΤΗΣ ΕΝΑΛΛΑΚΤΙΚΩΝ ΣΤΑΘΜΩΝ Compressor Station CS3 & Alternatives	
Scale/ Κλίμακα 1:95.000	Project DWG No./ Αρ. Σχ. Έργου: PERM-GREE-ESIA-DWG-0005 / Section 15.1.3.2	Rev/ Αναθ 0
Size/ Μέγεθος A3	Company's DWG No./ Αρ. Σχ. Εταιρείας: Engineer's DWG No./ Αρ. Σχ. Μελετητή:	Sheet/ Φύλλο 12 / 23

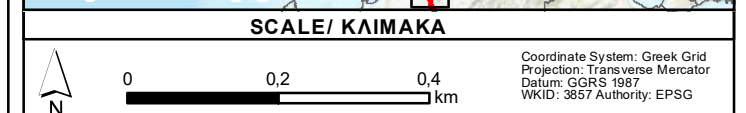
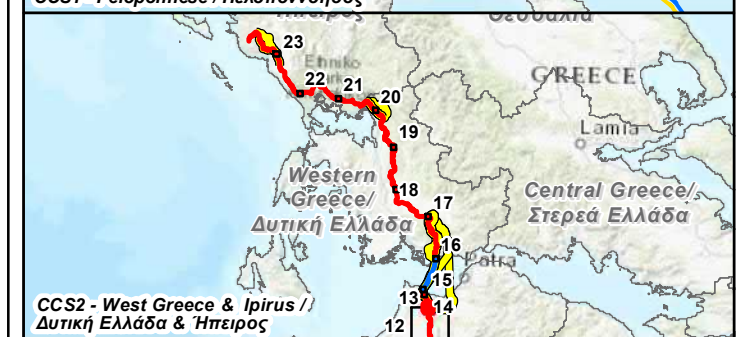
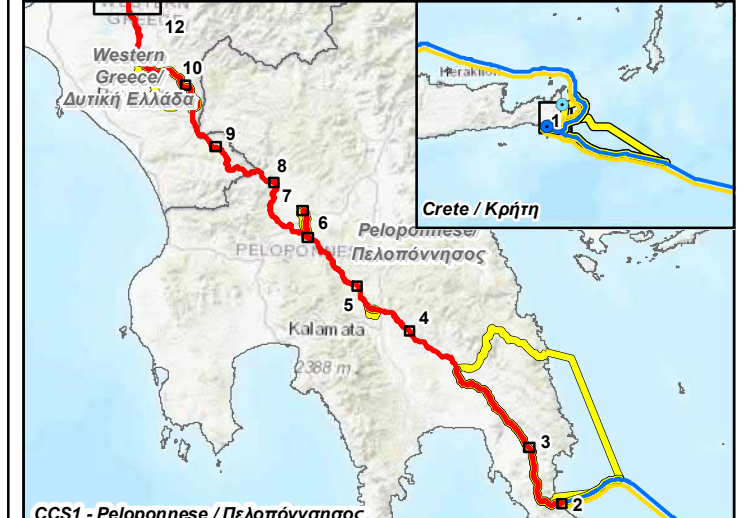


M. of ΔΥΤΙΚΗ ΑΧΑΪΙΑ / Δ. ΔΥΤΙΚΗΣ ΑΧΑΪΑΣ

REFERENCE DOCUMENTS / DRAWINGS
ΣΧΕΤΙΚΑ ΕΓΓΡΑΦΑ / ΣΧΕΔΙΑ

DOCUMENT / ΑΡ. ΕΓΓΡΑΦΟΥ	DOCUMENT TITLE / ΤΙΤΛΟΣ ΕΓΓΡΑΦΟΥ

KEY PLAN / ΚΛΕΙΔΑ



NOTE / ΣΗΜΕΙΩΣΗ

Kilometer Positions (KP) along OSS2/OSS2N Line correspond to the integrated chainage of the line, starting from Cyprus. Chainage of the Greek Section of OSS2/OSS2N Line starts at KP 293.
Οι χιλιομετρικές θέσεις (ΧΘ) κατά μήκος της Γραμμής OSS2/OSS2N αντιστοιχούν στην ενιαία χιλιομέτρηση της γραμμής, που ξεκινάει από την Κύπρο. Η χιλιομέτρηση του Ελληνικού Τμήματος της Γραμμής OSS2/OSS2N ξεκινάει από τη ΧΘ 293.

Rev.	Date	Description	Drawn	Checked	Approved
0	30/5/2022	ISSUED FOR REVIEW	GIE	HOD	SPP
Αναθ.	Ημερομ.	Περιγραφή	Σχεδίαση	Έλεγχος	Έγκριση

Contract No:
Αρ. Συμβολαίου: AF117275

COMPANY / ΕΤΑΙΡΕΙΑ

PROJECT TITLE - ΤΙΤΛΟΣ ΕΡΓΟΥ
EASTMED PIPELINE PROJECT
ΕΡΓΟ ΑΓΩΓΟΥ EASTMED

DOCUMENT TITLE - ΤΙΤΛΟΣ ΕΓΓΡΑΦΟΥ
EASTMED GREEK SECTION - ENVIRONMENTAL & SOCIAL IMPACT ASSESSMENT
ΕASTMED ΕΛΛΗΝΙΚΟ ΤΜΗΜΑ - ΜΕΛΕΤΗ ΠΕΡΙΒΑΛΛΟΝΤΙΚΩΝ & ΚΟΙΝΩΝΙΚΩΝ ΕΠΙΠΤΩΣΕΩΝ

Map n°:
15.1.3.2
ALTERNATIVE STATIONS MAP/
ΧΑΡΤΗΣ ΕΝΑΛΛΑΚΤΙΚΩΝ ΣΤΑΘΜΩΝ
Block Valve Station BVS12 & Alternatives

Scale/ Κλίμακα 1:10.000	Project DWG No./ Αρ. Σχ. Έργου: PERM-GREE-ESIA-DWG-0005 / Section 15.1.3.2	Rev/ Αναθ 0
Size/ Μέγεθος A3	Company's DWG No./ Αρ. Σχ. Εταιρείας: - Engineer's DWG No./ Αρ. Σχ. Μελετητή: -	Sheet/ Φύλλο 13 / 23

280000

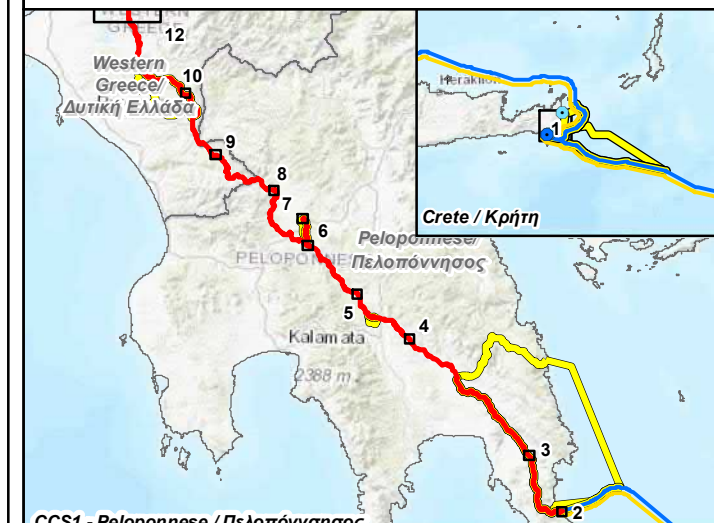


280000


**REFERENCE DOCUMENTS / DRAWINGS
ΣΧΕΤΙΚΑ ΕΓΓΡΑΦΑ / ΣΧΕΔΙΑ**

DOCUMENT / ΑΡ. ΕΓΓΡΑΦΟΥ	DOCUMENT TITLE / ΤΙΤΛΟΣ ΕΓΓΡΑΦΟΥ

KEY PLAN / ΚΛΕΙΔΑ



SCALE / ΚΛΙΜΑΚΑ



NOTE / ΣΗΜΕΙΩΣΗ

Kilometer Positions (KP) along OSS2/OSS2N Line correspond to the integrated chainage of the line, starting from Cyprus. Chainage of the Greek Section of OSS2/OSS2N Line starts at KP 293.
Οι Χιλιόμετρικες Θέσεις (ΧΘ) κατά μήκος της Γραμμής OSS2/OSS2N αντιστοιχούν στην ενιαία χιλιόμετρηση της γραμμής, που ξεκινάει από την Κύπρο. Η χιλιόμετρηση του Ελληνικού Τμήματος της Γραμμής OSS2/OSS2N ξεκινάει από τη ΧΘ 293.

Rev. Αναθ.	Date Ημερομ.	Description Περιγραφή	GIE Drawn Σχεδίαση	HOD Checked Έλεγχος	SPP Approved Έγκριση
0	30/5/2022	ISSUED FOR REVIEW	GIE	HOD	SPP

Contract No: Αρ. Συμβολαίου: AF117275

COMPANY / ΕΤΑΙΡΕΙΑ: **IGI Poseidon** CONSULTANT / ΣΥΜΒΟΥΛΟΣ: **Asprofos engineering**

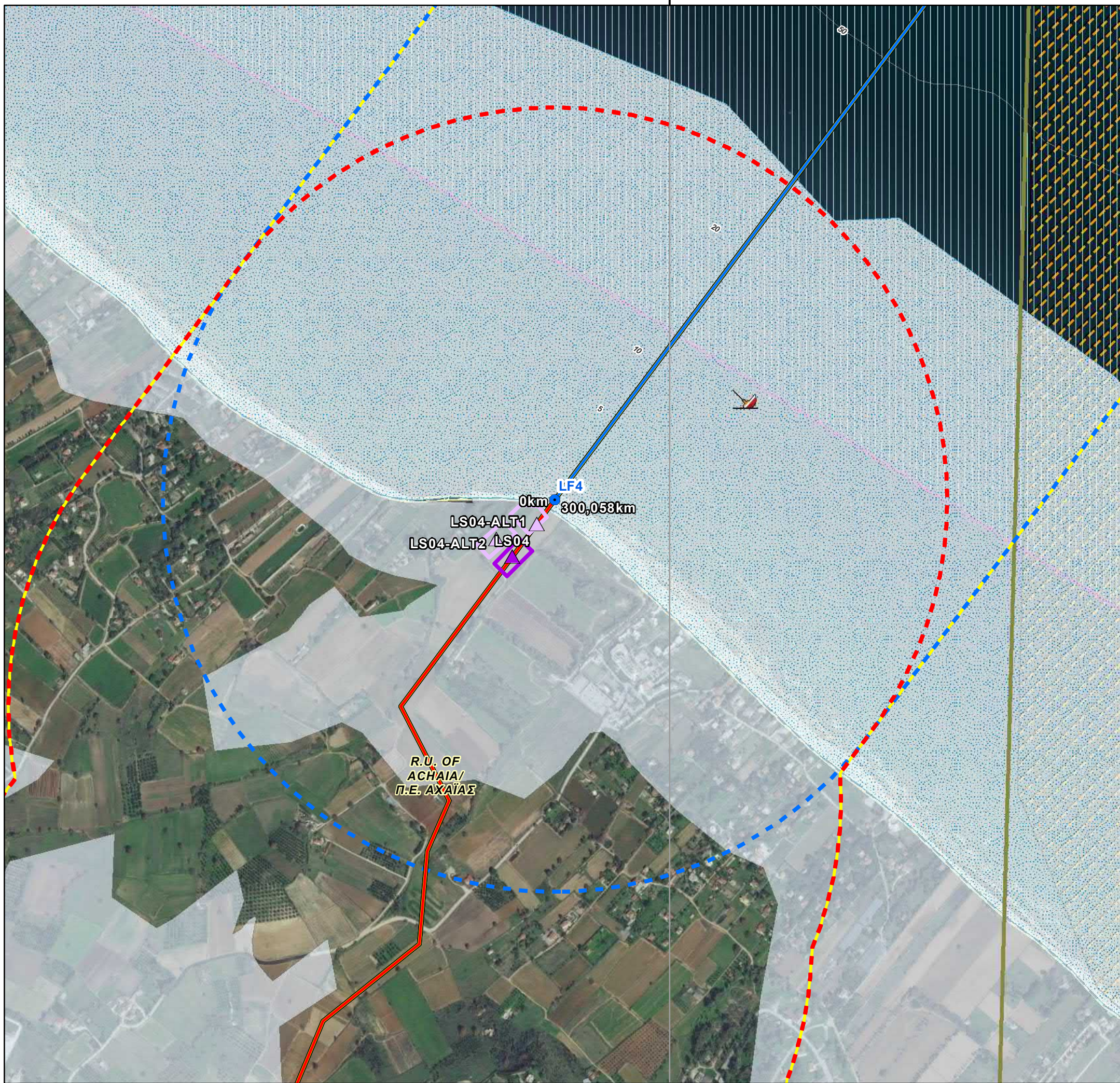
PROJECT TITLE - ΤΙΤΛΟΣ ΕΡΓΟΥ
**EASTMED PIPELINE PROJECT
ΕΡΓΟ ΑΓΩΓΟΥ EASTMED**

DOCUMENT TITLE - ΤΙΤΛΟΣ ΕΓΓΡΑΦΟΥ
**EASTMED GREEK SECTION - ENVIRONMENTAL & SOCIAL IMPACT ASSESSMENT
EASTMED ΕΛΛΗΝΙΚΟ ΤΜΗΜΑ - ΜΕΛΕΤΗ ΠΕΡΙΒΑΛΛΟΝΤΙΚΩΝ & ΚΟΙΝΩΝΙΚΩΝ ΕΠΙΠΤΩΣΕΩΝ**

Map n°: 15.1.3.2
**ALTERNATIVE STATIONS MAP/
ΧΑΡΤΗΣ ΕΝΑΛΛΑΚΤΙΚΩΝ ΣΤΑΘΜΩΝ
O&M Building & Alternatives**

Scale/ Κλίμακα 1:10.000	Project DWG No./ Αρ. Σχ. Έργου: PERM-GREE-ESIA-DWG-0005 / Section 15.1.3.2	Rev/ Αναθ 0
Size/ Μέγεθος A3	Company's DWG No./ Αρ. Σχ. Εταιρείας: - Engineer's DWG No./ Αρ. Σχ. Μελετητή: -	Sheet/ Φύλλο 14 / 23

280000

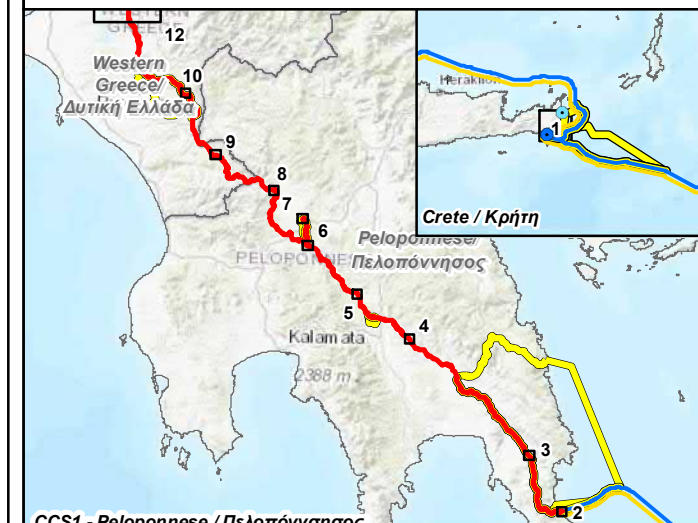


E:\HELLENIC PETROLIUM S.A. \Database Eastmed ESIA - Documents\03_GISMAP\SES\ESIA\MAPS\NORTH\Fig 15.1.3.2 Alternatives Stations Map_Compressors_Sheets.mxd

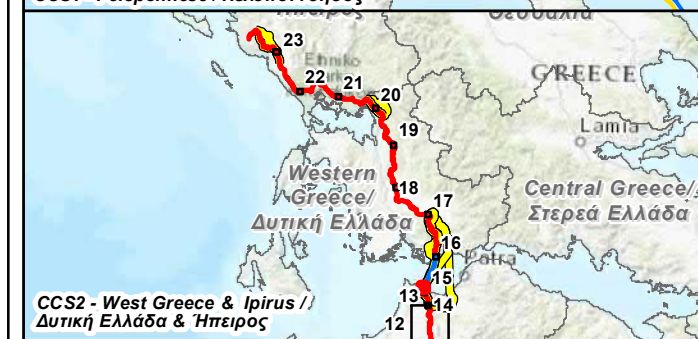
REFERENCE DOCUMENTS / DRAWINGS
ΣΧΕΤΙΚΑ ΕΓΓΡΑΦΑ / ΣΧΕΔΙΑ

DOCUMENT / ΑΡ. ΕΓΓΡΑΦΟΥ	DOCUMENT TITLE / ΤΙΤΛΟΣ ΕΓΓΡΑΦΟΥ

KEY PLAN / ΚΛΕΙΔΑ




CCS1 - Peloponnese / Πελοπόννησος



CCS2 - West Greece & Ipirus / Δυτική Ελλάδα & Ήπειρος

SCALE / ΚΛΙΜΑΚΑ



NOTE / ΣΗΜΕΙΩΣΗ

Kilometer Positions (KP) along OSS2/OSS2N Line correspond to the integrated chainage of the line, starting from Cyprus. Chainage of the Greek Section of OSS2/OSS2N Line starts at KP 293.
Οι Χιλιόμετρικες Θέσεις (ΧΘ) κατά μήκος της Γραμμής OSS2/OSS2N αντιστοιχούν στην ενιαία χιλιόμετρηση της γραμμής, που ξεκινάει από την Κύπρο. Η χιλιόμετρηση του Ελληνικού Τμήματος της Γραμμής OSS2/OSS2N ξεκινάει από τη ΧΘ 293.

Rev.	Date	Description	GIE	HOD	SPP
0	30/5/2022	ISSUED FOR REVIEW	GIE	HOD	SPP
Αναθ.	Ημερομ.	Περιγραφή	Σχεδίαση	Έλεγχος	Έγκριση

Contract No:
Αρ. Συμβολαίου: AF117275

COMPANY / ΕΤΑΙΡΕΙΑ

CONSULTANT / ΣΥΜΒΟΥΛΟΣ

PROJECT TITLE - ΤΙΤΛΟΣ ΕΡΓΟΥ
EASTMED PIPELINE PROJECT
ΕΡΓΟ ΑΓΩΓΟΥ EASTMED

DOCUMENT TITLE - ΤΙΤΛΟΣ ΕΓΓΡΑΦΟΥ
EASTMED GREEK SECTION - ENVIRONMENTAL & SOCIAL IMPACT ASSESSMENT
ΕASTMED ΕΛΛΗΝΙΚΟ ΤΜΗΜΑ - ΜΕΛΕΤΗ ΠΕΡΙΒΑΛΛΟΝΤΙΚΩΝ & ΚΟΙΝΩΝΙΚΩΝ ΕΠΙΠΤΩΣΕΩΝ

Map n°:
15.1.3.2
ALTERNATIVE STATIONS MAP/
ΧΑΡΤΗΣ ΕΝΑΛΛΑΚΤΙΚΩΝ ΣΤΑΘΜΩΝ
Land Fall Station LS04 & Alternatives

Scale/ Κλίμακα 1:10.000	Project DWG No./ Αρ. Σχ. Έργου: PERM-GREE-ESIA-DWG-0005 / Section 15.1.3.2	Rev/ Αναθ 0
Size/ Μέγεθος A3	Company's DWG No./ Αρ. Σχ. Εταιρείας: Engineer's DWG No./ Αρ. Σχ. Μελετητή:	Sheet/ Φύλλο 15 / 23

Document Name: 15.1.3.2 Alternatives Stations Map_Compressors_Sheets

280000

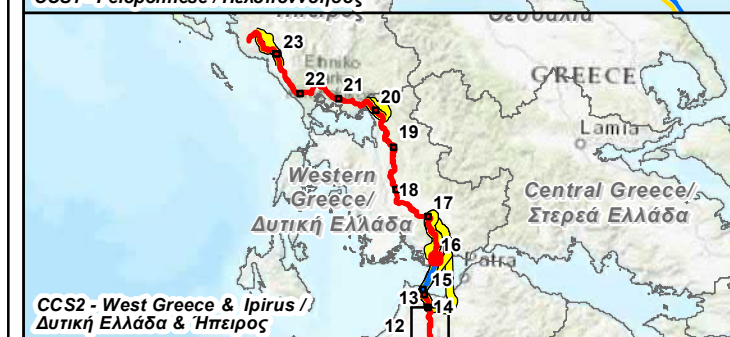
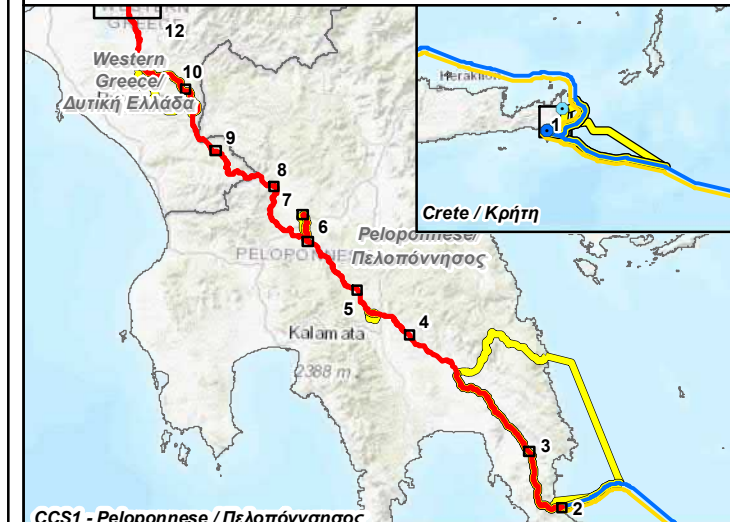


E:\HELLENIC PETROLEUM S.A. Database Eastmed ESIA - Documents\03_GISMAP\SES\ESIA\MAPS\Nautif\15.1.3.2 Alternatives Stations Map_Compressors_Sheets.mxd


**REFERENCE DOCUMENTS / DRAWINGS
ΣΧΕΤΙΚΑ ΕΓΓΡΑΦΑ / ΣΧΕΔΙΑ**

DOCUMENT / ΑΡ. ΕΓΓΡΑΦΟΥ	DOCUMENT TITLE / ΤΙΤΛΟΣ ΕΓΓΡΑΦΟΥ

KEY PLAN / ΚΛΕΙΔΑ



SCALE / ΚΛΙΜΑΚΑ



Coordinate System: Greek Grid
Projection: Transverse Mercator
Datum: GGRS 1987
WKID: 3857 Authority: EPSG

NOTE / ΣΗΜΕΙΩΣΗ

Kilometer Positions (KP) along OSS2/OSS2N Line correspond to the integrated chainage of the line, starting from Cyprus. Chainage of the Greek Section of OSS2/OSS2N Line starts at KP 293.
Οι Χιλιομετρικές Θέσεις (ΧΘ) κατά μήκος της Γραμμής OSS2/OSS2N αντιστοιχούν στην ενιαία χιλιομέτρηση της γραμμής, που ξεκινάει από την Κύπρο. Η χιλιομέτρηση του Ελληνικού Τμήματος της Γραμμής OSS2/OSS2N ξεκινάει από τη ΧΘ 293.

Rev. Αναθ.	Date Ημερομ.	Description Περιγραφή	GIE Drawn Σχεδίαση	HOD Checked Έλεγχος	SPP Approved Έγκριση
0	30/5/2022	ISSUED FOR REVIEW	GIE	HOD	SPP

Contract No:
Αρ. Συμβολαίου: AF117275

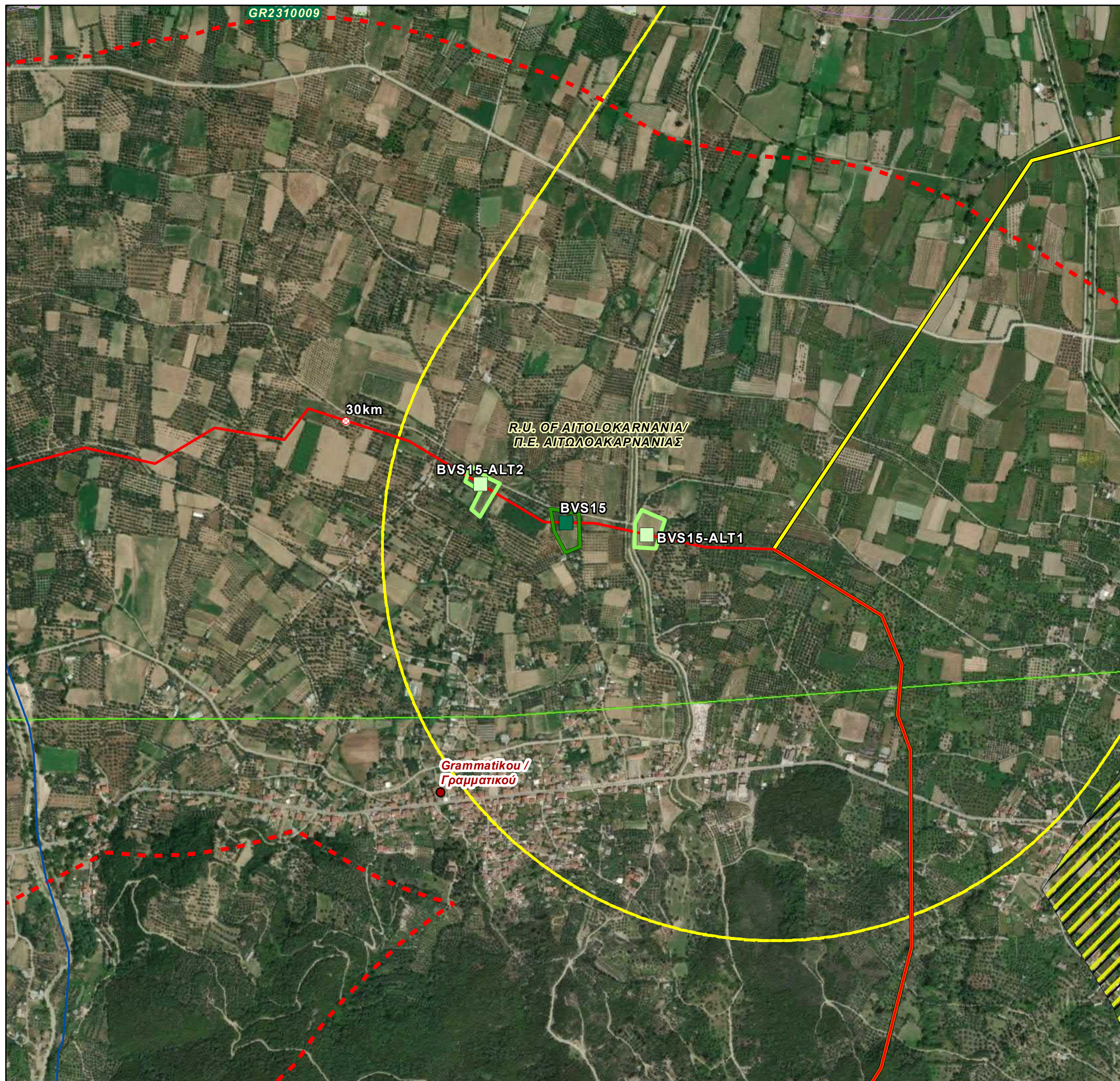
COMPANY / ΕΤΑΙΡΕΙΑ	CONSULTANT / ΣΥΜΒΟΥΛΟΣ

PROJECT TITLE - ΤΙΤΛΟΣ ΕΡΓΟΥ
**EASTMED PIPELINE PROJECT
ΕΡΓΟ ΑΓΩΓΟΥ EASTMED**

DOCUMENT TITLE - ΤΙΤΛΟΣ ΕΓΓΡΑΦΟΥ
**EASTMED GREEK SECTION - ENVIRONMENTAL & SOCIAL IMPACT ASSESSMENT
EASTMED ΕΛΛΗΝΙΚΟ ΤΜΗΜΑ - ΜΕΛΕΤΗ ΠΕΡΙΒΑΛΛΟΝΤΙΚΩΝ
& ΚΟΙΝΩΝΙΚΩΝ ΕΠΙΠΤΩΣΕΩΝ**

Map n°:
15.1.3.2
**ALTERNATIVE STATIONS MAP/
ΧΑΡΤΗΣ ΕΝΑΛΛΑΚΤΙΚΩΝ ΣΤΑΘΜΩΝ
Land Fall Station / Scraper Station LS05/SS04 & Alternatives**

Scale/ Κλίμακα 1:10.000	Project DWG No./ Αρ. Σχ. Έργου: PERM-GREE-ESIA-DWG-0005 / Section 15.1.3.2	Rev/ Αναθ 0
Size/ Μέγεθος A3	Company's DWG No./ Αρ. Σχ. Εταιρείας: Engineer's DWG No./ Αρ. Σχ. Μελετητή:	Sheet/ Φύλλο 16 / 23

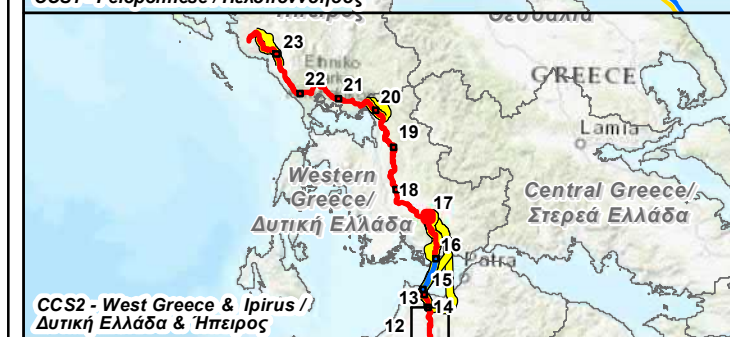
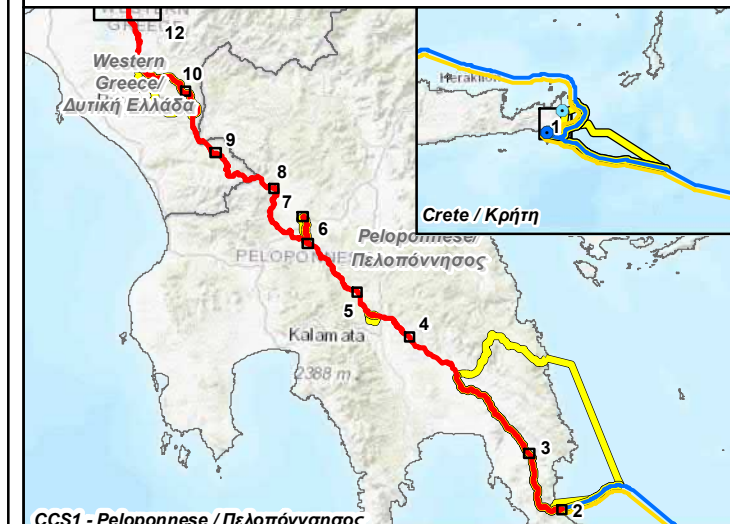


E:\HELLENIC PETROLEUM S.A. \Database EastMed\ESIA - Documents\15.1.3.2 Alternatives Stations Map - Compressors_Sheets.mxd


**REFERENCE DOCUMENTS / DRAWINGS
ΣΧΕΤΙΚΑ ΕΓΓΡΑΦΑ / ΣΧΕΔΙΑ**

DOCUMENT / ΑΡ. ΕΓΓΡΑΦΟΥ	DOCUMENT TITLE / ΤΙΤΛΟΣ ΕΓΓΡΑΦΟΥ

KEY PLAN / ΚΛΕΙΔΑ



SCALE / ΚΛΙΜΑΚΑ



NOTE / ΣΗΜΕΙΩΣΗ

Kilometer Positions (KP) along OSS2/OSS2N Line correspond to the integrated chainage of the line, starting from Cyprus. Chainage of the Greek Section of OSS2/OSS2N Line starts at KP 293.
Οι χιλιομετρικές θέσεις (ΧΘ) κατά μήκος της Γραμμής OSS2/OSS2N αντιστοιχούν στην ενιαία χιλιομετρική της γραμμής, που ξεκινάει από την Κύπρο. Η χιλιομετρική του Ελληνικού τμήματος της Γραμμής OSS2/OSS2N ξεκινάει από τη ΧΘ 293.

Rev. Αναθ.	Date Ημερομ.	Description Περιγραφή	GIE Drawn Σχεδίαση	HOD Checked Έλεγχος	SPP Approved Έγκριση
0	30/5/2022	ISSUED FOR REVIEW	GIE	HOD	SPP

Contract No.:
Αρ. Συμβολαίου: AF117275

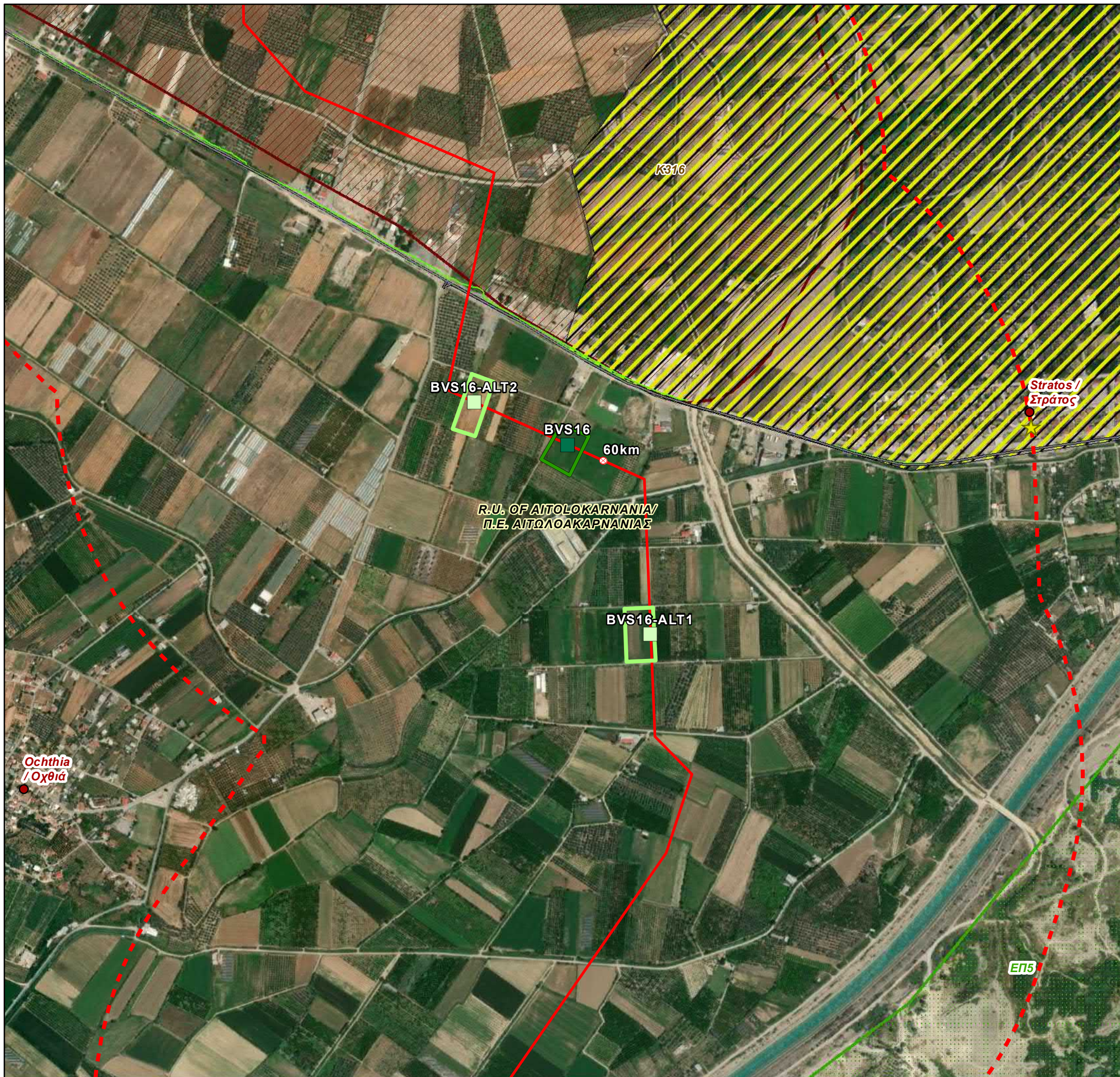
COMPANY / ΕΤΑΙΡΕΙΑ: **IGI Poseidon** CONSULTANT / ΣΥΜΒΟΥΛΟΣ: **Asprofos engineering**

PROJECT TITLE - ΤΙΤΛΟΣ ΕΡΓΟΥ
**EASTMED PIPELINE PROJECT
ΕΡΓΟ ΑΓΩΓΟΥ EASTMED**

DOCUMENT TITLE - ΤΙΤΛΟΣ ΕΓΓΡΑΦΟΥ
**EASTMED GREEK SECTION - ENVIRONMENTAL & SOCIAL IMPACT ASSESSMENT
EASTMED ΕΛΛΗΝΙΚΟ ΤΜΗΜΑ - ΜΕΛΕΤΗ ΠΕΡΙΒΑΛΛΟΝΤΙΚΩΝ & ΚΟΙΝΩΝΙΚΩΝ ΕΠΙΠΤΩΣΕΩΝ**

Map n°:
15.1.3.2 **ALTERNATIVE STATIONS MAP/
ΧΑΡΤΗΣ ΕΝΑΛΛΑΚΤΙΚΩΝ ΣΤΑΘΜΩΝ
Block Valve Station BVS15 & Alternatives**

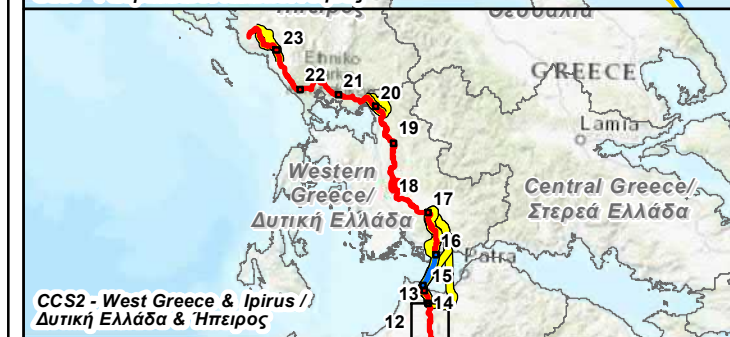
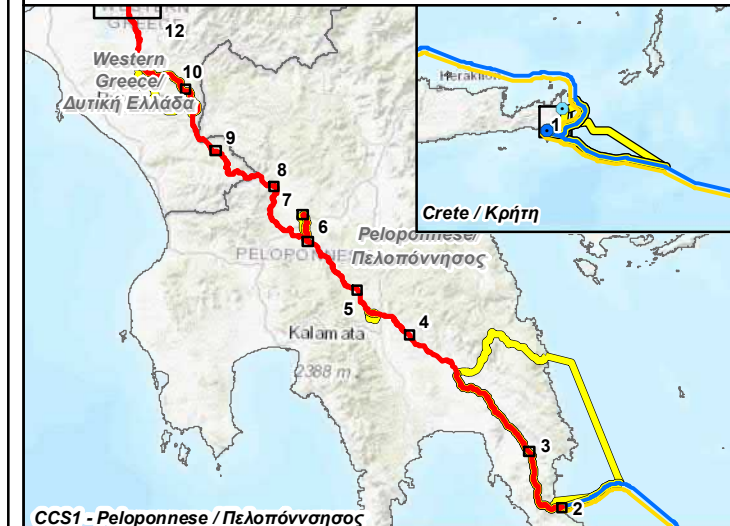
Scale/ κλίμακα 1:10.000	Project DWG No./ Αρ. Σχ. Έργου: PERM-GREE-ESIA-DWG-0005 / Section 15.1.3.2	Rev/ Αναθ 0
Size/ Μέγεθος A3	Company's DWG No./ Αρ. Σχ. Εταιρείας: - Engineer's DWG No./ Αρ. Σχ. Μελετητή: -	Sheet/ Φύλλο 17 / 23




REFERENCE DOCUMENTS / DRAWINGS
ΣΧΕΤΙΚΑ ΕΓΓΡΑΦΑ / ΣΧΕΔΙΑ

DOCUMENT / ΑΡ. ΕΓΓΡΑΦΟΥ	DOCUMENT TITLE / ΤΙΤΛΟΣ ΕΓΓΡΑΦΟΥ

KEY PLAN / ΚΛΕΙΔΑ



SCALE / ΚΛΙΜΑΚΑ



NOTE / ΣΗΜΕΙΩΣΗ

Kilometer Positions (KP) along OSS2/OSS2N Line correspond to the integrated chainage of the line, starting from Cyprus. Chainage of the Greek Section of OSS2/OSS2N Line starts at KP 293.
Οι Χιλιόμετρικες Θέσεις (ΧΘ) κατά μήκος της Γραμμής OSS2/OSS2N αντιστοιχούν στην ενιαία χιλιόμετρηση της γραμμής, που ξεκινάει από την Κύπρο. Η χιλιόμετρηση του Ελληνικού Τμήματος της Γραμμής OSS2/OSS2N ξεκινάει από τη ΧΘ 293.

Rev.	Date	Description	GIE	HOD	SPP
0	30/5/2022	ISSUED FOR REVIEW	GIE	HOD	SPP
Αναθ.	Ημερομ.	Περιγραφή	Σχεδίαση	Έλεγχος	Έγκριση

Contract No:
Αρ. Συμβολαίου: AF117275

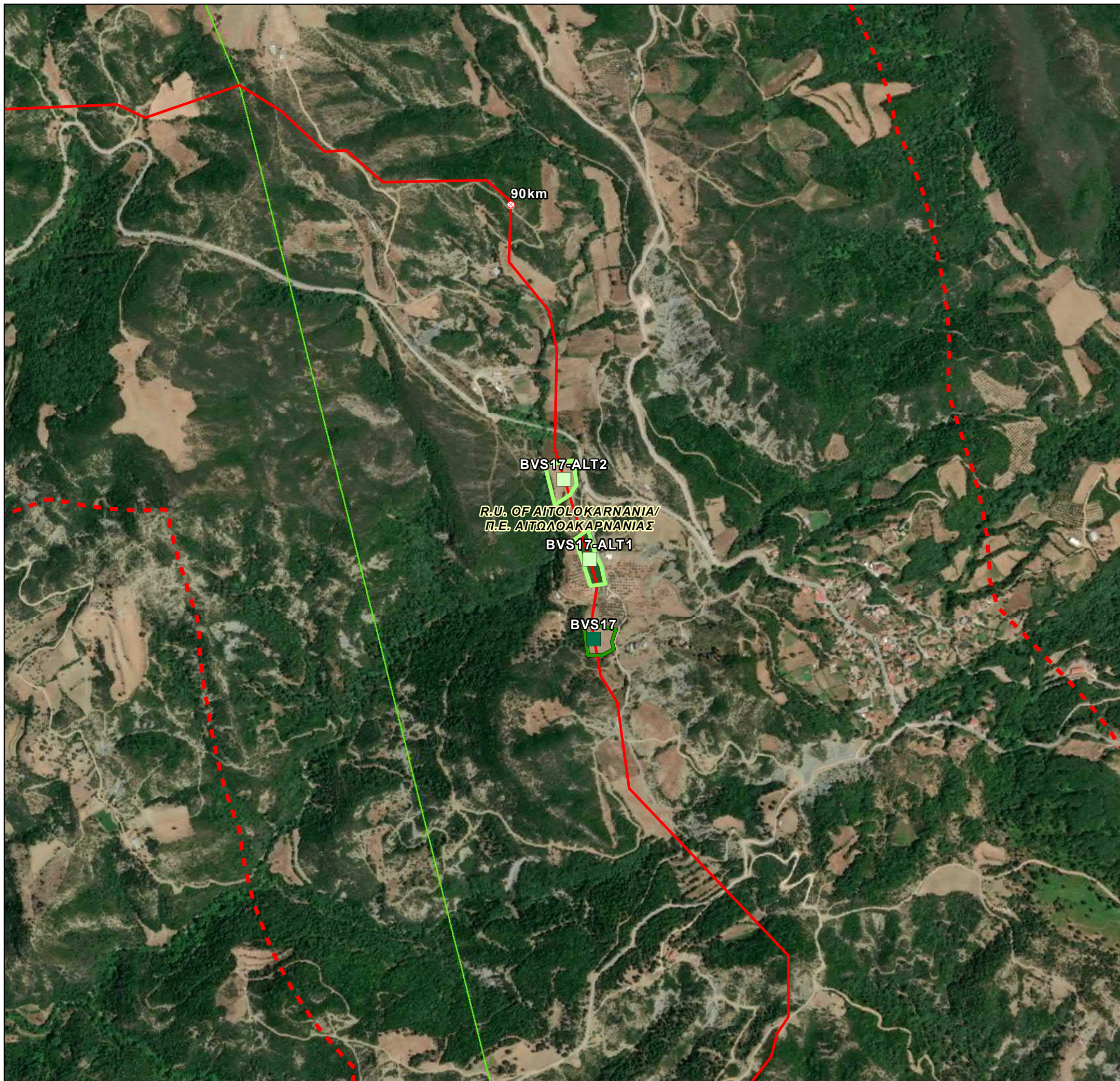
COMPANY / ΕΤΑΙΡΕΙΑ

PROJECT TITLE - ΤΙΤΛΟΣ ΕΡΓΟΥ
EASTMED PIPELINE PROJECT
ΕΡΓΟ ΑΓΩΓΟΥ EASTMED

DOCUMENT TITLE - ΤΙΤΛΟΣ ΕΓΓΡΑΦΟΥ
EASTMED GREEK SECTION - ENVIRONMENTAL & SOCIAL IMPACT ASSESSMENT
EASTMED ΕΛΛΗΝΙΚΟ ΤΜΗΜΑ - ΜΕΛΕΤΗ ΠΕΡΙΒΑΛΛΟΝΤΙΚΩΝ & ΚΟΙΝΩΝΙΚΩΝ ΕΠΙΠΤΩΣΕΩΝ

Map n°:
15.1.3.2
ALTERNATIVE STATIONS MAP/
ΧΑΡΤΗΣ ΕΝΑΛΛΑΚΤΙΚΩΝ ΣΤΑΘΜΩΝ
Block Valve Station BVS16 & Alternatives

Scale/ Κλίμακα 1:10.000	Project DWG No./ Αρ. Σχ. Έργου: PERM-GREE-ESIA-DWG-0005 / Section 15.1.3.2	Rev/ Αναθ 0
Size/ Μέγεθος A3	Company's DWG No./ Αρ. Σχ. Εταιρείας: Engineer's DWG No./ Αρ. Σχ. Μελετητή:	Sheet/ Φύλλο 18 / 23

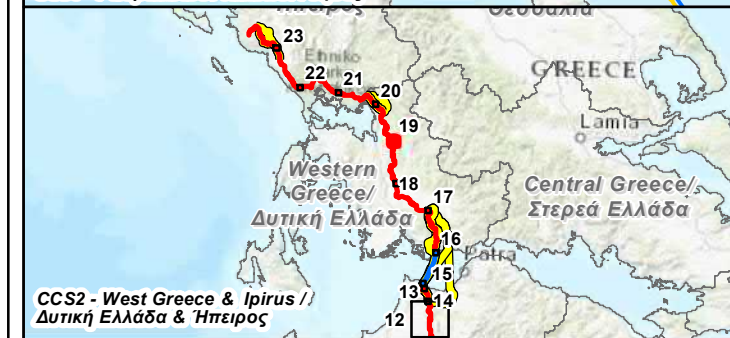
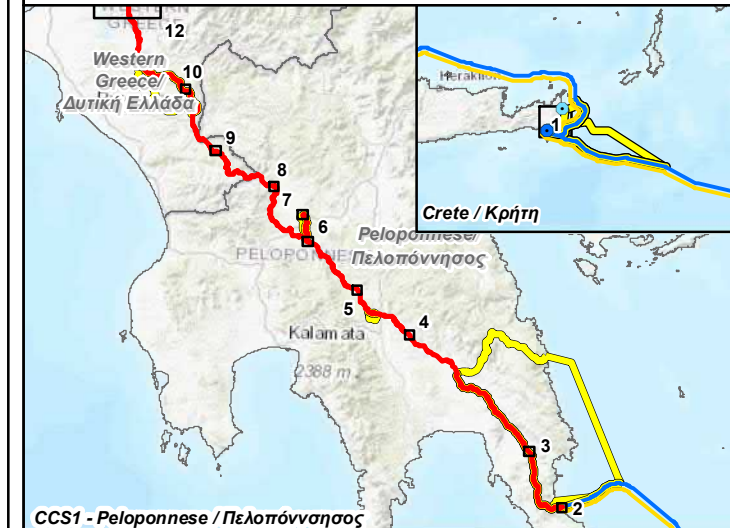


E:\HELLENIC PETROLEUM S.A. \Database EastMed ESIA - Documents\03_GISMAP\SIES\ESIA\MAPS\15.1.3.2 Alternatives Stations Map_Compressors_Sheets.mxd

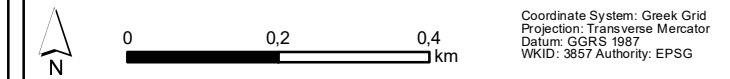
**REFERENCE DOCUMENTS / DRAWINGS
ΣΧΕΤΙΚΑ ΕΓΓΡΑΦΑ / ΣΧΕΔΙΑ**

DOCUMENT / ΑΡ. ΕΓΓΡΑΦΟΥ	DOCUMENT TITLE / ΤΙΤΛΟΣ ΕΓΓΡΑΦΟΥ

KEY PLAN / ΚΛΕΙΔΑ



SCALE / ΚΛΙΜΑΚΑ



NOTE / ΣΗΜΕΙΩΣΗ

Kilometer Positions (KP) along OSS2/OSS2N Line correspond to the integrated chainage of the line, starting from Cyprus. Chainage of the Greek Section of OSS2/OSS2N Line starts at KP 293.
Οι Χιλιόμετρικες Θέσεις (ΧΘ) κατά μήκος της Γραμμής OSS2/OSS2N αντιστοιχούν στην ενιαία χιλιομέτρηση της γραμμής, που ξεκινάει από την Κύπρο. Η χιλιομέτρηση του Ελληνικού Τμήματος της Γραμμής OSS2/OSS2N ξεκινάει από τη ΧΘ 293.

Rev. Αναθ.	Date Ημερομ.	Description Περιγραφή	GIE Drawn Σχεδίαση	HOD Checked Έλεγχος	SPP Approved Έγκριση
0	30/5/2022	ISSUED FOR REVIEW	GIE	HOD	SPP

Contract No:
Αρ. Συμβολαίου: AF117275

COMPANY / ΕΤΑΙΡΕΙΑ	CONSULTANT / ΣΥΜΒΟΥΛΟΣ

PROJECT TITLE - ΤΙΤΛΟΣ ΕΡΓΟΥ
**EASTMED PIPELINE PROJECT
ΕΡΓΟ ΑΓΩΓΟΥ EASTMED**

DOCUMENT TITLE - ΤΙΤΛΟΣ ΕΓΓΡΑΦΟΥ
**EASTMED GREEK SECTION - ENVIRONMENTAL & SOCIAL IMPACT ASSESSMENT
EASTMED ΕΛΛΗΝΙΚΟ ΤΜΗΜΑ - ΜΕΛΕΤΗ ΠΕΡΙΒΑΛΛΟΝΤΙΚΩΝ
& ΚΟΙΝΩΝΙΚΩΝ ΕΠΙΠΤΩΣΕΩΝ**

Map n°:
15.1.3.2
**ALTERNATIVE STATIONS MAP/
ΧΑΡΤΗΣ ΕΝΑΛΛΑΚΤΙΚΩΝ ΣΤΑΘΜΩΝ
Block Valve Station BVS17 & Alternatives**

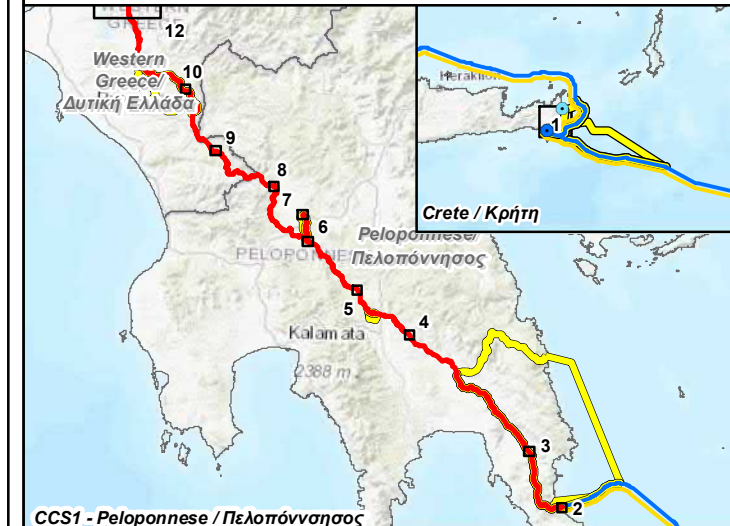
Scale/Κλίμακα 1:10.000	Project DWG No./ Αρ. Σχ. Έργου: PERM-GREE-ESIA-DWG-0005 / Section 15.1.3.2	Rev/ Αναθ 0
Size/Μέγεθος A3	Company's DWG No./ Αρ. Σχ. Εταιρείας: - Engineer's DWG No./ Αρ. Σχ. Μελετητή: -	Sheet/ Φύλλο 19 / 23



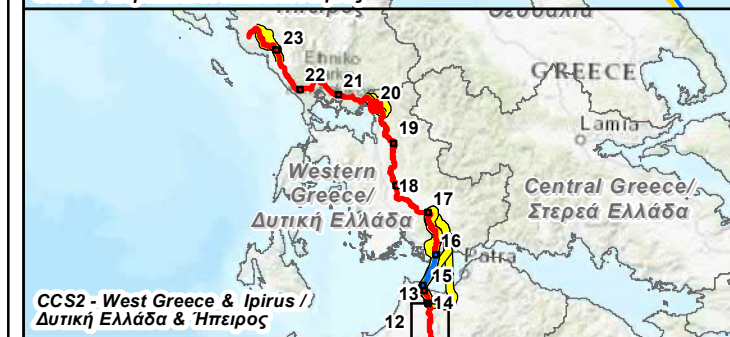
REFERENCE DOCUMENTS / DRAWINGS
ΣΧΕΤΙΚΑ ΕΓΓΡΑΦΑ / ΣΧΕΔΙΑ

DOCUMENT / ΑΡ. ΕΓΓΡΑΦΟΥ	DOCUMENT TITLE / ΤΙΤΛΟΣ ΕΓΓΡΑΦΟΥ

KEY PLAN / ΚΛΕΙΔΑ




CCS1 - Peloponnese / Πελοπόννησος



CCS2 - West Greece & Ipirus / Δυτική Ελλάδα & Ήπειρος

SCALE / ΚΛΙΜΑΚΑ



Coordinate System: Greek Grid
Projection: Transverse Mercator
Datum: GGRS 1987
WKID: 3857 Authority: EPSG

NOTE / ΣΗΜΕΙΩΣΗ

Kilometer Positions (KP) along OSS2/OSS2N Line correspond to the integrated chainage of the line, starting from Cyprus. Chainage of the Greek Section of OSS2/OSS2N Line starts at KP 293.
Οι Χιλιομετρικές Θέσεις (ΧΘ) κατά μήκος της Γραμμής OSS2/OSS2N αντιστοιχούν στην ενιαία χιλιομέτρηση της γραμμής, που ξεκινάει από την Κύπρο. Η χιλιομέτρηση του Ελληνικού Τμήματος της Γραμμής OSS2/OSS2N ξεκινάει από τη ΧΘ 293.

Rev.	Date	Description	Drawn	Checked	Approved
0	30/5/2022	ISSUED FOR REVIEW	GIE	HOD	SPP
Αναθ.	Ημερομ.	Περιγραφή	Σχεδίαση	Έλεγχος	Έγκριση

Contract No:
Αρ. Συμβολαίου: AF117275

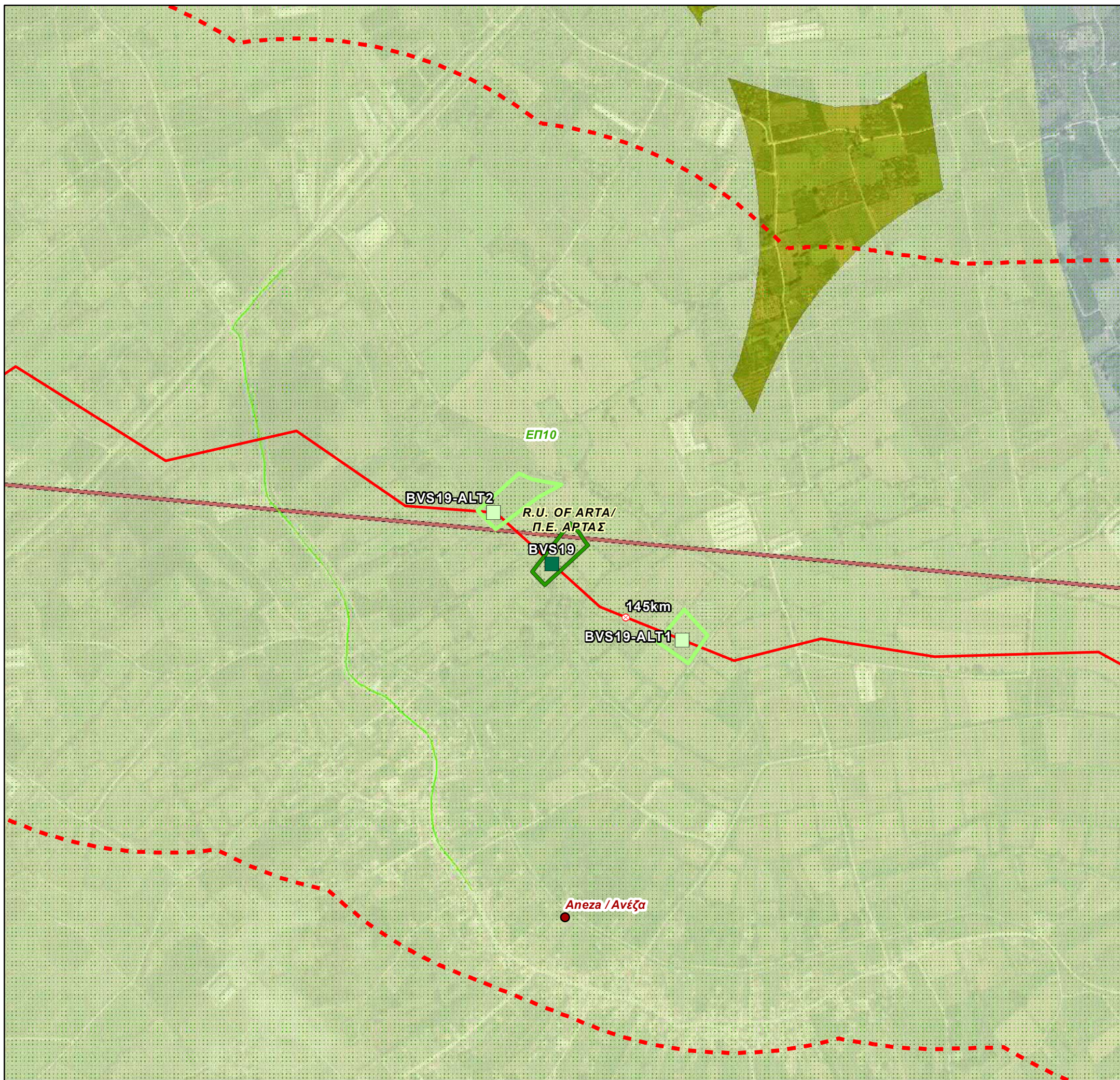
COMPANY / ΕΤΑΙΡΕΙΑ	CONSULTANT / ΣΥΜΒΟΥΛΟΣ

PROJECT TITLE - ΤΙΤΛΟΣ ΕΡΓΟΥ
EASTMED PIPELINE PROJECT
ΕΡΓΟ ΑΓΩΓΟΥ EASTMED

DOCUMENT TITLE - ΤΙΤΛΟΣ ΕΓΓΡΑΦΟΥ
EASTMED GREEK SECTION - ENVIRONMENTAL & SOCIAL IMPACT ASSESSMENT
ΕASTMED ΕΛΛΗΝΙΚΟ ΤΜΗΜΑ - ΜΕΛΕΤΗ ΠΕΡΙΒΑΛΛΟΝΤΙΚΩΝ & ΚΟΙΝΩΝΙΚΩΝ ΕΠΙΠΤΩΣΕΩΝ

Map n°:
15.1.3.2
ALTERNATIVE STATIONS MAP/
ΧΑΡΤΗΣ ΕΝΑΛΛΑΚΤΙΚΩΝ ΣΤΑΘΜΩΝ
Scraper Station SS05 & Alternatives

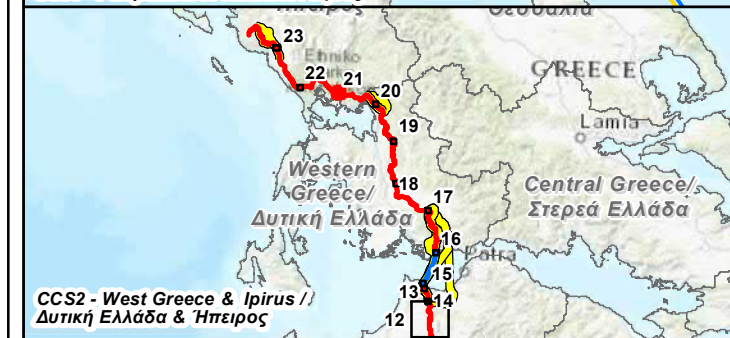
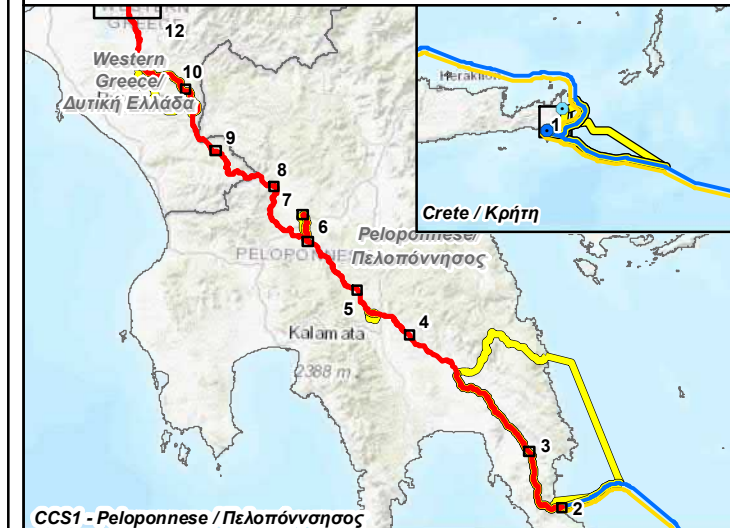
Scale/ Κλίμακα 1:10.000	Project DWG No./ Αρ. Σχ. Έργου: PERM-GREE-ESIA-DWG-0005 / Section 15.1.3.2	Rev/ Αναθ 0
Size/ Μέγεθος A3	Company's DWG No./ Αρ. Σχ. Εταιρείας: - Engineer's DWG No./ Αρ. Σχ. Μελετητή: -	Sheet/ Φύλλο 20 / 23



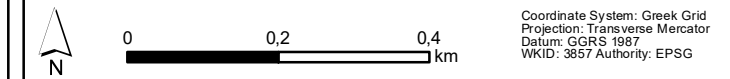
REFERENCE DOCUMENTS / DRAWINGS
ΣΧΕΤΙΚΑ ΕΓΓΡΑΦΑ / ΣΧΕΔΙΑ

DOCUMENT / ΑΡ. ΕΓΓΡΑΦΟΥ	DOCUMENT TITLE / ΤΙΤΛΟΣ ΕΓΓΡΑΦΟΥ

KEY PLAN / ΚΛΕΙΔΑ



SCALE / ΚΛΙΜΑΚΑ



NOTE / ΣΗΜΕΙΩΣΗ

Kilometer Positions (KP) along OSS2/OSS2N Line correspond to the integrated chainage of the line, starting from Cyprus. Chainage of the Greek Section of OSS2/OSS2N Line starts at KP 293.
Οι Χιλιομετρικές Θέσεις (ΧΘ) κατά μήκος της Γραμμής OSS2/OSS2N αντιστοιχούν στην ενιαία χιλιομέτρηση της γραμμής, που ξεκινάει από την Κύπρο. Η χιλιομέτρηση του Ελληνικού Τμήματος της Γραμμής OSS2/OSS2N ξεκινάει από τη ΧΘ 293.

Rev.	Date	Description	GIE	HOD	SPP
0	30/5/2022	ISSUED FOR REVIEW	GIE	HOD	SPP
Αναθ.	Ημερομ.	Περιγραφή	Σχεδίαση	Έλεγχος	Έγκριση

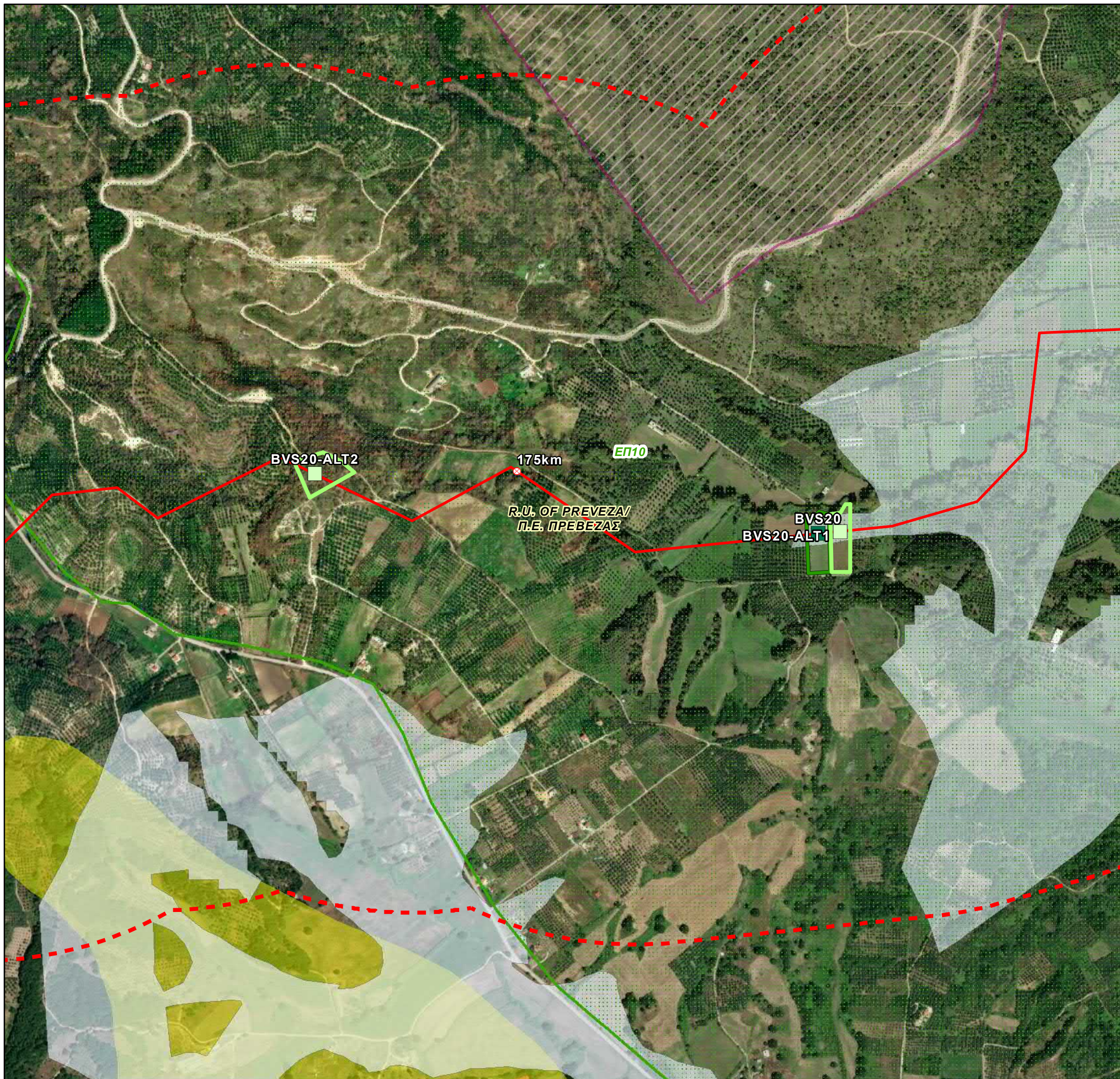
Contract No:
Αρ. Συμβολαίου: AF117275

COMPANY / ΕΤΑΙΡΕΙΑ

PROJECT TITLE - ΤΙΤΛΟΣ ΕΡΓΟΥ
EASTMED PIPELINE PROJECT
ΕΡΓΟ ΑΓΩΓΟΥ EASTMED

DOCUMENT TITLE - ΤΙΤΛΟΣ ΕΓΓΡΑΦΟΥ
EASTMED GREEK SECTION - ENVIRONMENTAL & SOCIAL IMPACT ASSESSMENT
ΕASTMED ΕΛΛΗΝΙΚΟ ΤΜΗΜΑ - ΜΕΛΕΤΗ ΠΕΡΙΒΑΛΛΟΝΤΙΚΩΝ & ΚΟΙΝΩΝΙΚΩΝ ΕΠΙΠΤΩΣΕΩΝ

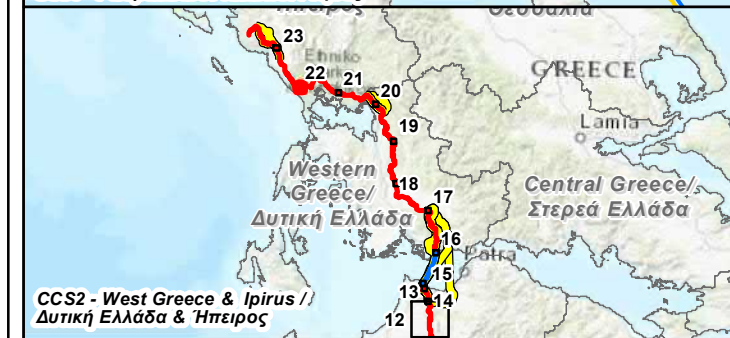
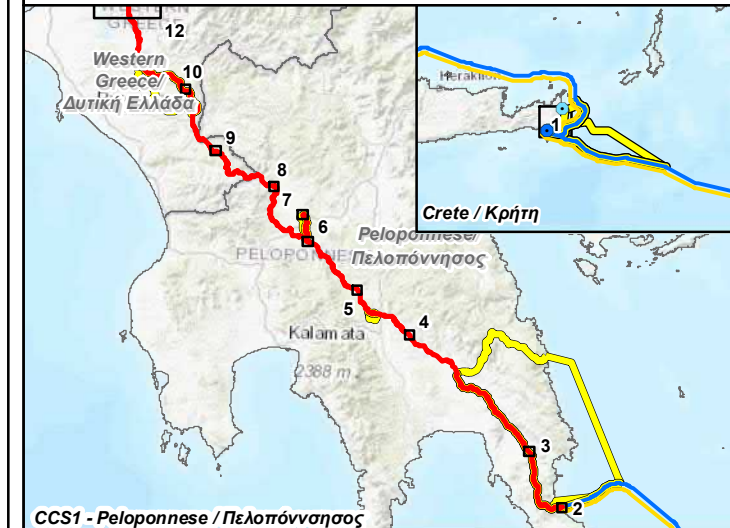
Map n°:	ALTERNATIVE STATIONS MAP/ ΧΑΡΤΗΣ ΕΝΑΛΛΑΚΤΙΚΩΝ ΣΤΑΘΜΩΝ	
15.1.3.2	Block Valve Station BVS19 & Alternatives	
Scale/ Κλίμακα	Project DWG No./ Αρ. Σχ. Έργου: PERM-GREE-ESIA-DWG-0005 / Section 15.1.3.2	Rev/ Αναθ 0
Size/ Μέγεθος	Company's DWG No./ Αρ. Σχ. Εταιρείας: - Engineer's DWG No./ Αρ. Σχ. Μελετητή: -	Sheet/ Φύλλο 21 / 23



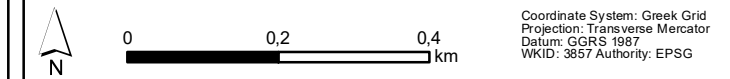
REFERENCE DOCUMENTS / DRAWINGS
ΣΧΕΤΙΚΑ ΕΓΓΡΑΦΑ / ΣΧΕΔΙΑ

DOCUMENT / ΑΡ. ΕΓΓΡΑΦΟΥ	DOCUMENT TITLE / ΤΙΤΛΟΣ ΕΓΓΡΑΦΟΥ

KEY PLAN / ΚΛΕΙΔΑ



SCALE / ΚΛΙΜΑΚΑ



NOTE / ΣΗΜΕΙΩΣΗ

Kilometer Positions (KP) along OSS2/OSS2N Line correspond to the integrated chainage of the line, starting from Cyprus. Chainage of the Greek Section of OSS2/OSS2N Line starts at KP 293.
Οι Χιλιομετρικές Θέσεις (ΧΘ) κατά μήκος της Γραμμής OSS2/OSS2N αντιστοιχούν στην ενιαία χιλιόμετρηση της γραμμής, που ξεκινάει από την Κύπρο. Η χιλιόμετρηση του Ελληνικού Τμήματος της Γραμμής OSS2/OSS2N ξεκινάει από τη ΧΘ 293.

Rev.	Date	Description	GIE	HOD	SPP
Αναθ.	Ημερομ.	Περιγραφή	Drawn	Checked	Approved
			Σχεδίαση	Έλεγχος	Έγκριση
0	30/5/2022	ISSUED FOR REVIEW	GIE	HOD	SPP

Contract No:
Αρ. Συμβολαίου: AF117275

COMPANY / ΕΤΑΙΡΕΙΑ

PROJECT TITLE - ΤΙΤΛΟΣ ΕΡΓΟΥ
EASTMED PIPELINE PROJECT
ΕΡΓΟ ΑΓΩΓΟΥ EASTMED

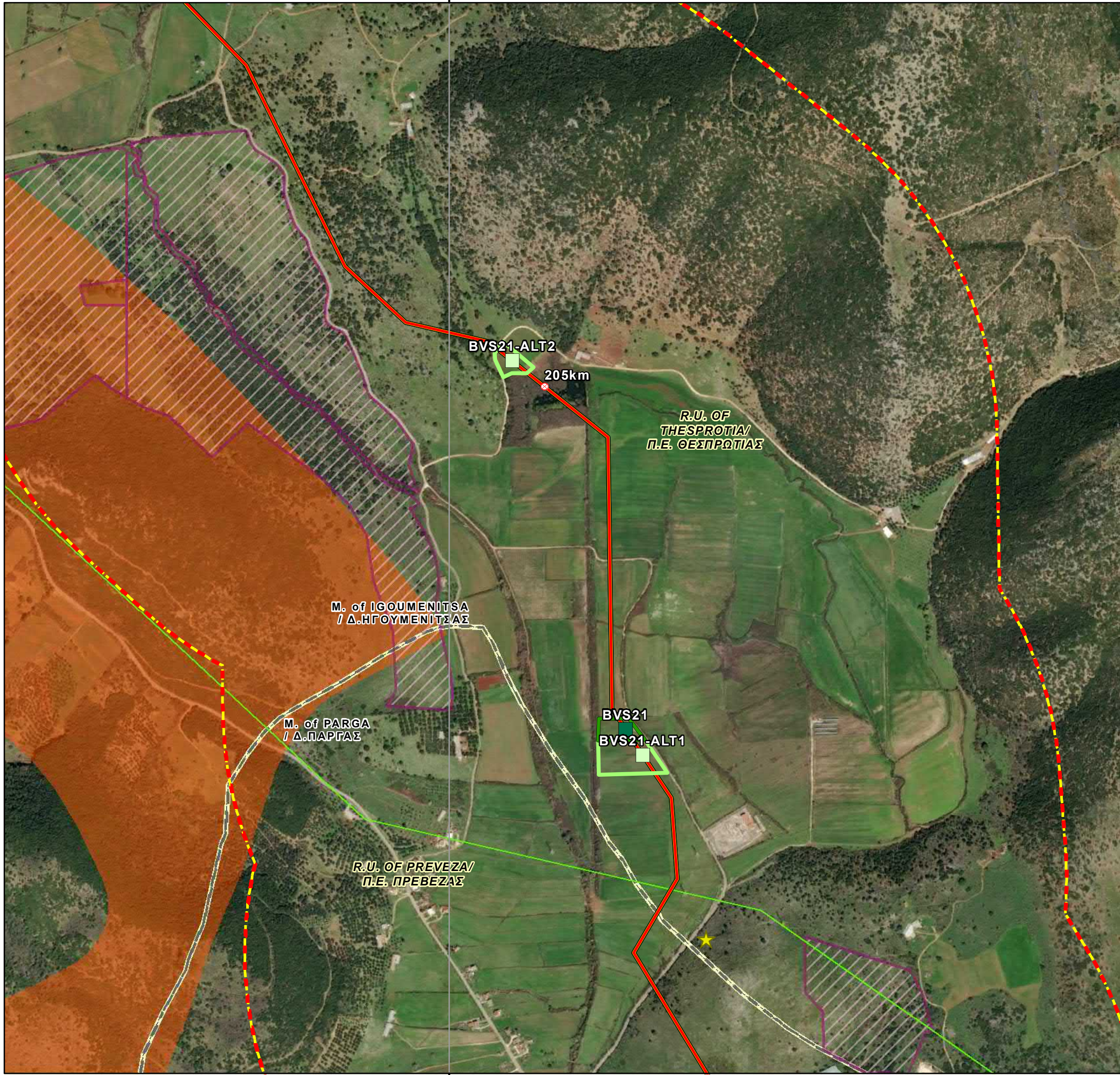
DOCUMENT TITLE - ΤΙΤΛΟΣ ΕΓΓΡΑΦΟΥ
EASTMED GREEK SECTION - ENVIRONMENTAL & SOCIAL IMPACT ASSESSMENT
EASTMED ΕΛΛΗΝΙΚΟ ΤΜΗΜΑ - ΜΕΛΕΤΗ ΠΕΡΙΒΑΛΛΟΝΤΙΚΩΝ & ΚΟΙΝΩΝΙΚΩΝ ΕΠΙΠΤΩΣΕΩΝ

Map n°:
15.1.3.2
ALTERNATIVE STATIONS MAP/
ΧΑΡΤΗΣ ΕΝΑΛΛΑΚΤΙΚΩΝ ΣΤΑΘΜΩΝ
Block Valve Station BVS20 & Alternatives

Scale/ Κλίμακα 1:10.000	Project DWG No./ Αρ. Σχ. Έργου: PERM-GREE-ESIA-DWG-0005 / Section 15.1.3.2	Rev/ Αναθ 0
Size/ Μέγεθος A3	Company's DWG No./ Αρ. Σχ. Εταιρείας: Engineer's DWG No./ Αρ. Σχ. Μελετητή:	Sheet/ Φύλλο 22 / 23

E:\HELLENIC PETROBRASIA\A\Compressor EastMed_ESIA - Documents\03_GISMAP\SES\ESIA\MAPS\N\Map_15.1.3.2 Alternatives Stations_Map_Compressors_Sheets.mxd

200000

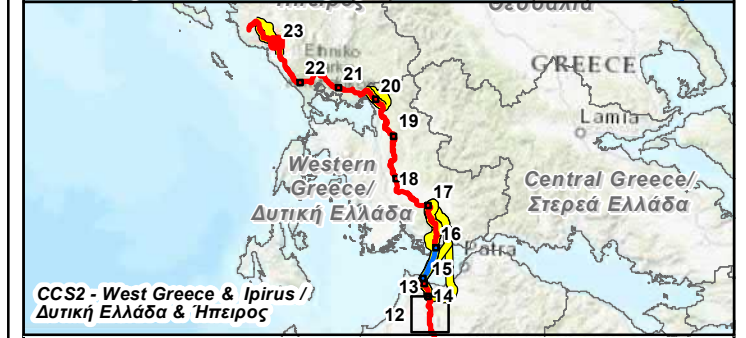
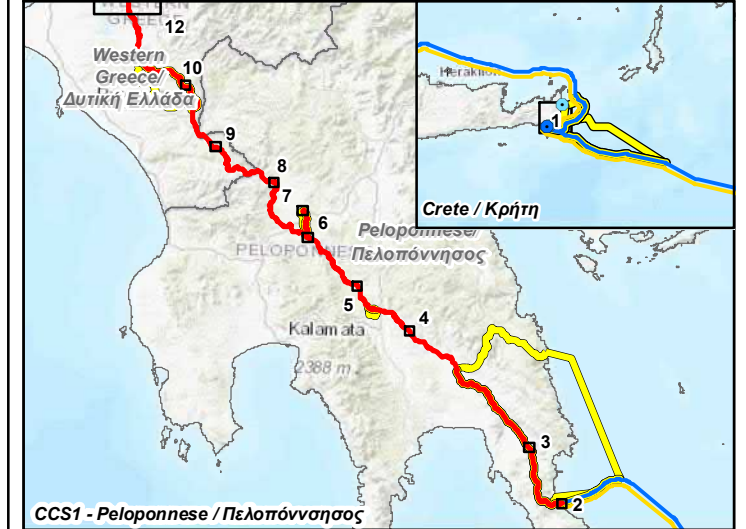


200000


**REFERENCE DOCUMENTS / DRAWINGS
ΣΧΕΤΙΚΑ ΕΓΓΡΑΦΑ / ΣΧΕΔΙΑ**

DOCUMENT / ΑΡ. ΕΓΓΡΑΦΟΥ	DOCUMENT TITLE / ΤΙΤΛΟΣ ΕΓΓΡΑΦΟΥ

KEY PLAN / ΚΛΕΙΔΑ



SCALE / ΚΛΙΜΑΚΑ



Coordinate System: Greek Grid
Projection: Transverse Mercator
Datum: GGRS 1987
WKID: 3857 Authority: EPSG

NOTE / ΣΗΜΕΙΩΣΗ

Kilometer Positions (KP) along OSS2/OSS2N Line correspond to the integrated chainage of the line, starting from Cyprus. Chainage of the Greek Section of OSS2/OSS2N Line starts at KP 293.
Οι Χιλιομετρικές Θέσεις (ΧΘ) κατά μήκος της Γραμμής OSS2/OSS2N αντιστοιχούν στην ενιαία χιλιομέτρηση της γραμμής, που ξεκινάει από την Κύπρο. Η χιλιομέτρηση του Ελληνικού Τμήματος της Γραμμής OSS2/OSS2N ξεκινάει από τη ΧΘ 293.

Rev. Αναθ.	Date Ημερομ.	Description Περιγραφή	GIE Drawn Σχεδίαση	HOD Checked Έλεγχος	SPP Approved Έγκριση
0	30/5/2022	ISSUED FOR REVIEW	GIE	HOD	SPP

Contract No:
Αρ. Συμβολαίου: AF117275

COMPANY / ΕΤΑΙΡΕΙΑ

CONSULTANT / ΣΥΜΒΟΥΛΟΣ

PROJECT TITLE - ΤΙΤΛΟΣ ΕΡΓΟΥ
**EASTMED PIPELINE PROJECT
ΕΡΓΟ ΑΓΩΓΟΥ EASTMED**

DOCUMENT TITLE - ΤΙΤΛΟΣ ΕΓΓΡΑΦΟΥ
**EASTMED GREEK SECTION - ENVIRONMENTAL & SOCIAL IMPACT ASSESSMENT
EASTMED ΕΛΛΗΝΙΚΟ ΤΜΗΜΑ - ΜΕΛΕΤΗ ΠΕΡΙΒΑΛΛΟΝΤΙΚΩΝ & ΚΟΙΝΩΝΙΚΩΝ ΕΠΙΠΤΩΣΕΩΝ**

Map n°:
15.1.3.2
**ALTERNATIVE STATIONS MAP/
ΧΑΡΤΗΣ ΕΝΑΛΛΑΚΤΙΚΩΝ ΣΤΑΘΜΩΝ
Block Valve Station BVS21 & Alternatives**

Scale/ Κλίμακα 1:10.000	Project DWG No./ Αρ. Σχ. Έργου: PERM-GREE-ESIA-DWG-0005 / Section 15.1.3.2	Rev/ Αναθ 0
Size/ Μέγεθος A3	Company's DWG No./ Αρ. Σχ. Εταιρείας: Engineer's DWG No./ Αρ. Σχ. Μελετητή:	Sheet/ Φύλλο 23 / 23

E:\HELLENIC REGIONAL\ESIA\Documents\EastMed_ESIA - Documents\15.1.3.2 Alternatives Stations Map_Compressors_Sheets.mxd